

# Firma Usługowa MS *Materek Szymon*

26-400 Przysucha, ul. Staszica 32; smaterek@o2.pl

REGON: 672766285; NIP: 799-145-89-26; mobile: 509-024-080

- projektowanie dróg i ulic
- nadzór autorski
- nadzór inwestorski
- sprawdzanie projektów
- kierowanie budową
- usługi informatyczne

UMOWA	TOM PROJEKTU	EGZEMPLARZ NR
zlecenie	I	3
<b>ZADANIE:</b>		
BUDOWA OTWARTEJ STREFY AKTYWNOŚCI W MIEJSCOWOŚCI KASZÓW		
<b>OBIEKT:</b>		
OBIEKTY MAŁEJ ARCHITEKTURY DZ. NR EW. 59/2 JEDNOSTKA EW: GM. 140104_2 – STARA BŁOTNICA, OBRĘB 0010 – KASZÓW		
<b>INWESTOR:</b>		
GMINA STARA BŁOTNICA, 26 - 806 STARA BŁOTNICA 46		
<b>STADIUM:</b>		
PROJEKT BUDOWLANY		
<b>BRANŻA:</b>		
DROGOWA / OGÓLNOBUDOWLANA		
<b>WYKONAWCA:</b>		
FIRMA USŁUGOWA MS 26-400 PRZYSUCHA UL. STASZICA 32		

ZESPÓŁ PROJEKTOWY:			
Stanowisko	Imię i Nazwisko	Numer uprawnień	Pieczętka / Podpis
PROJEKTANT	mgr inż. Szymon Materek	MAZ/0021/PWOD/07	PROJEKTANT mgr inż. Szymon Materek uprawnienia budowlane MAZ/0021/PWOD/07
OPRACOWAŁ	mgr Łukasz Grzegorzczak	-	Zukasz Grzegorzczak
WŁAŚCICIEL FIRMY	mgr inż. Szymon Materek	MAZ/0021/PWOD/07	Firma Usługowa MS WŁAŚCICIEL mgr inż. Szymon Materek

Przysucha 02.2018r.

Opracowanie zawiera:

	Nr strony
1. Strona tytułowa	1
2. Spis treści	2
3. Zaświadczenie MOIB	3
4. Kserokopia uprawnień projektanta	4 - 5
5. Oświadczenie	6
6. Opis techniczny	7 – 8
7. Orientacja rys. nr 1 skala 1: 10 000	9
8. Projekt zagospodarowania działki rys. nr 2 skala 1:500	10
9. Zagospodarowanie terenu OSA rys. nr 3 skala 1:100	11
10. Informacja bioz	12 – 13
11. Mapa do celów projektowych	14



## Zaświadczenie

o numerze weryfikacyjnym:

MAZ-MTB-I7Q-T9E \*

Pan SZYMON JÓZEF MATEREK o numerze ewidencyjnym MAZ/BD/0677/07  
adres zamieszkania ul. PRZEMYSŁOWA 7/12, 26-400 PRZYSUCHA  
jest członkiem Mazowieckiej Okręgowej Izby Inżynierów Budownictwa i posiada wymagane  
ubezpieczenie od odpowiedzialności cywilnej.

Niniejsze zaświadczenie jest ważne od 2017-08-01 do 2018-07-31.

Zaświadczenie zostało wygenerowane elektronicznie i opatrzone bezpiecznym podpisem elektronicznym  
weryfikowanym przy pomocy ważnego kwalifikowanego certyfikatu w dniu 2017-07-06 roku przez:

Mieczysław Grodzki, Przewodniczący Rady Mazowieckiej Okręgowej Izby Inżynierów Budownictwa.

(Zgodnie art. 5 ust 2 ustawy z dnia 18 września 2001 r. o podpisie elektronicznym (Dz. U. 2001 Nr 130 poz. 1450) dane w postaci  
elektronicznej opatrzone bezpiecznym podpisem elektronicznym weryfikowanym przy pomocy ważnego kwalifikowanego certyfikatu są  
równoważne pod względem skutków prawnych dokumentom opatrzonym podpisami własnoręcznymi.)

\* Weryfikację poprawności danych w niniejszym zaświadczeniu można sprawdzić za pomocą numeru weryfikacyjnego zaświadczenia na  
stronie Polskiej Izby Inżynierów Budownictwa [www.pib.org.pl](http://www.pib.org.pl) lub kontaktując się z biurem właściwej Okręgowej Izby Inżynierów  
Budownictwa.

*Za zgodność  
z oryginałem*





sygn. akt. MAZ/7131-7132/ 363 /06/D

Warszawa, dnia 30 czerwca 2007 r.

## DECYZJA

Na podstawie art. 11 ust. 1 i art. 24 ust. 1 pkt 2 ustawy z dnia 15 grudnia 2000 r. o samorządach zawodowych architektów, inżynierów budownictwa oraz urbanistów (Dz.U. z 2001 r. Nr 5 poz. 42 z późn. zm.), art. 12 ust. 1 pkt 1-5, ust. 3, art. 13 ust. 1, 3 i 4, art. 14 ust. 1 pkt 2 a) ustawy z dnia 7 lipca 1994 r. – Prawo budowlane (tekst jedn.: Dz.U. z 2006 r. Nr 156 poz. 1118 z późn. zm.) oraz § 11 ust. 1 pkt 1, § 15, § 18 ust. 1 rozporządzenia Ministra Transportu i Budownictwa z dnia 28 kwietnia 2006 r. w sprawie samodzielnych funkcji technicznych w budownictwie (Dz.U. Nr 83 poz. 578), Okręgowa Komisja Kwalifikacyjna Mazowieckiej Okręgowej Izby Inżynierów Budownictwa stwierdza, że:

**Pan Szymon Józef Materek**  
magister inżynier budownictwa  
urodzony 15 lutego 1959 roku w m. Starachowice , syn Władysława

uzyskał

### UPRAWNIENIA BUDOWLANE nr MAZ/0021/PWOD/07

**do projektowania i kierowania robotami budowlanymi  
bez ograniczeń  
w specjalności drogowej**

#### UZASADNIENIE

W związku z uwzględnieniem w całości żądania strony, na podstawie art. 107 § 4 Kodeksu postępowania administracyjnego odstępuje się od uzasadniania decyzji.

Szczegółowy zakres nadanych uprawnień został opisany na odwozie niniejszej decyzji.

#### POUCZENIE

1. Zgodnie z art. 12 ust. 7 ustawy – Prawo budowlane, podstawę do wykonywania samodzielnych funkcji technicznych w budownictwie stanowi wpis do centralnego rejestru, prowadzonego przez Głównego Inspektora Nadzoru Budowlanego oraz wpis na listę członków właściwej izby samorządu zawodowego.

2. Od niniejszej decyzji służy odwołanie do Krajowej Komisji Kwalifikacyjnej Polskiej Izby Inżynierów Budownictwa w Warszawie za pośrednictwem Okręgowej Komisji Kwalifikacyjnej Mazowieckiej Okręgowej Izby Inżynierów Budownictwa w Warszawie, w terminie 14 dni od dnia jej doręczenia.

#### Skład Orzekający

1/ mgr inż. Krzysztof Latoszek

2/ mgr inż. Irena Churska

3/ mgr inż. Krzysztof Booss



Za zgodność  
z oryginałem

**Szczegółowy zakres uprawnień  
do projektowania i kierowania robotami budowlanymi bez ograniczeń**

**w specjalności drogowej**

**I. Na mocy art. 12 ust. 1 pkt 1-5, art. 13 ust. 1, 3 i 4 ustawy - Prawo budowlane, w zakresie objętym wyżej wymienioną specjalnością, niniejsze uprawnienia stanowią podstawę do:**

- 1/ projektowania, sprawdzania projektów architektoniczno-budowlanych i sprawowania nadzoru autorskiego,
- 2/ kierowania budową lub innymi robotami budowlanymi,
- 3/ kierowania wytwarzaniem konstrukcyjnych elementów budowlanych oraz nadzoru i kontroli technicznej wytwarzania tych elementów,
- 4/ wykonywania nadzoru inwestorskiego,
- 5/ sprawowania kontroli technicznej utrzymania obiektów budowlanych

**II. Na mocy § 15 rozporządzenia Ministra Transportu i Budownictwa z dnia 28 kwietnia 2006 r. w sprawie samodzielnych funkcji technicznych w budownictwie, niniejsze uprawnienia budowlane uprawniają do: sporządzania projektu zagospodarowania działki lub terenu, w zakresie tej specjalności.**

**III. Na mocy § 18 ust. 1 rozporządzenia Ministra Transportu i Budownictwa z dnia 28 kwietnia 2006 r. w sprawie samodzielnych funkcji technicznych w budownictwie, niniejsze uprawnienia budowlane uprawniają do: projektowania obiektu budowlanego i kierowania robotami budowlanymi związanymi z obiektem budowlanym, takim jak:**

- 1/ droga, w rozumieniu przepisów o drogach publicznych, z wyłączeniem drogowych obiektów inżynierskich oprócz przepustów;
- 2/ droga dla ruchu i postoju statków powietrznych oraz przepust.



Otrzymują:

1. Pan Szymon Józef Materek  
ul. Przemysłowa 7 m. 12  
26-400 Przysucha
2. Główny Inspektor Nadzoru Budowlanego
3. a/a

*Za zgodność  
z oryginałem*

## OŚWIADCZENIE

Na podstawie art. 20 ust. 4 ustawy z dnia 7 lipca 1994r – *Prawo budowlane* (jednolity tekst Dz. U. Nr 207 z 2003r. poz. 2016 z późniejszymi zmianami).

OŚWIADCZAM

że projekt budowlany:

**Budowa Otwartej Strefy Aktywności w miejscowości Kaszów.**

został sporządzony zgodnie z obowiązującymi przepisami oraz zasadami wiedzy technicznej i jest kompletny z punktu widzenia celu jakiemu ma służyć.

Projektant:

mgr inż. Szymon Materek  
**PROJEKTANT**  
mgr inż. Szymon Materek  
uprawnienia budowlane  
MAZ/0021/PWOD/07



## **OPIS TECHNICZNY.**

do projektu budowy Otwartej Strefy Aktywności w miejscowości Kaszów

### **1. Podstawa opracowania.**

- 1.1. Kopia mapy zasadniczej w skali 1:500,
- 1.2. Pomiary terenowe wykonane przez projektanta,
- 1.3. Normy i przepisy obowiązujące w tym zakresie,
- 1.4. Ustawa Prawo Budowlane z dnia 7 lipca 1994r z późniejszymi zmianami.

### **2. Przedmiot i zakres opracowania.**

Przedmiotem opracowania jest budowa Otwartej Strefy Aktywności w miejscowości Kaszów na działce nr ewidencyjny 59/2. Inwestorem jest Gmina Stara Błotnica, 26-806 Stara Błotnica 46.

Projekt zakłada następujące prace budowlane:

- zabezpieczenie placu budowy
- wytyczenie położenia obiektu
- zdjęcie warstwy humusu
- profilowanie i zagęszczenie podłoża pod OSA
- wykonanie utwardzenia placu zabaw
- montaż sprzętu treningowego
- montaż ławek
- montaż kosza na śmieci
- montaż tablicy regulaminowej
- wykonanie nawierzchni bezpiecznej placu zabaw
- montaż urządzeń sprawnościowych i strefy relaksu
- wykonanie ogrodzenia wraz z utwardzeniem placu przy wejściu
- uporządkowanie terenu.

### **3. Istniejący stan zagospodarowania.**

3.1. Granice i położenie terenu.

Teren pod projektowaną Otwartą Strefę Aktywności znajduje się w miejscowości Kaszów, to działka nr ewidencyjny 59/2 przy drodze wojewódzkiej nr 732 i drodze gminnej.

3.2. Istniejące uzbrojenie terenu.

Przez teren działki przebiega sieć telekomunikacyjna, energetyczna NN napowietrzna i sieć wodociągowa, lecz nie kolidują one z projektowanym zagospodarowaniem terenu. Dojazd do działki istniejącym zjazdem z drogi wojewódzkiej.

### **4. Projektowane zagospodarowanie terenu.**

4.1. Zestawienie powierzchni inwestycji.

Powierzchnia zajęta pod OSA	- 280,00 m <sup>2</sup> ,
Powierzchnia trawiasta zajęta pod siłownię	- 159,00 m <sup>2</sup> .
Powierzchnia nawierzchni bezpiecznej placu zabaw	- 121,00 m <sup>2</sup> .

4.2. Zagospodarowanie terenu.

Zagospodarowanie terenu działki przedstawione zostało na rys. nr 2. Obejmuje on:

- umiejscowienie placu pod siłownię i jego wyposażenie:
  - biegacz,
  - twister, trenażer talii + narciarz wahadło na jednej kolumnie,
  - wyciąg górny i wyciskanie siedząc na jednej kolumnie,
  - zestaw Tai Chi

- drabinka i podciąganie nóg na jednej kolumnie,
- orbitrek.
- umiejscowienie placu zabaw (nawierzchnia bezpieczna):
  - sześciokąt wielofunkcyjny,
  - zestaw Darek,
  - huśtawka bocianie gniazdo,
- umiejscowienie stolika do gry w szachy i chińczyka, ławek, kosza na śmieci i tablicy regulaminowej w miejscu wskazanym przez Inwestora,
- wykonanie ogrodzenia systemowego.

#### 4.3. Technologia wykonawstwa.

##### 4.3.1. Roboty ziemne.

Roboty ziemne to:

- usunięcie ziemi urodzajnej (humusu) w miejscu projektowanej nawierzchni bezpiecznej,
- profilowanie i plantowanie terenu,
- wykonanie koryta pod nawierzchnię bezpieczną,
- wykonanie wykopów jamistych pod fundamenty kotwienia urządzeń treningowych i zabawowych w gruncie,
- wykonanie wykopów pod fundamenty kotwienia ławki, kosza i tablicy regulaminowej.

**Montaż wszystkich urządzeń treningowych i sprawnościowych musi odbywać się zgodnie z instrukcją producenta, zachowując strefę bezpieczeństwa dla każdego urządzenia.**

#### 4.4. Odwodnienie.

Projektowane zagospodarowanie ma nawierzchnię w pełni przepuszczalną dla wody.

### 5. Informacje o działce.

Działka nr ewidencyjny 59/2, obręb Kaszów w gminie Stara Błotnica, powiat białobrzeski nie jest wpisana do rejestru zabytków oraz nie podlega ochronie na podstawie miejscowego planu zagospodarowania przestrzennego, nie znajduje się w granicach terenu górniczego.

### 6. Wpływ na środowisko, zabezpieczenie pożarowe.

Projektowana Otwarta Strefa Aktywności nie będzie wywierała wpływu na pogorszenie warunków środowiskowych, oraz nie narusza interesów osób trzecich. Nie stwarza zagrożenia pożarowego.

### 7. Uwagi końcowe.

Niniejsze opracowanie jest dokumentacją projektowo - kosztorysową w stadium projektu wykonawczego i nie zawiera szczegółowych opracowań w zakresie przebudowy infrastruktury podziemnej.

Projektowane elementy zawierają wszelkie potrzebne w tym zakresie rozwiązania funkcjonalne, a także spełniają obowiązujące w tym zakresie przepisy i normy. Urządzenia należy montować i użytkować zgodnie z dokumentacją dostarczoną przez producentów.

Wszelkie roboty budowlane należy wykonywać zgodnie ze sztuką budowlaną i warunkami technicznymi wykonania i odbioru robót budowlanych. Do budowy stosować wyłącznie materiały posiadające atesty, świadectwa jakości, aprobaty techniczne.

Opracował: mgr inż. Szymon Materek

PROJEKTANT  
mgr inż. Szymon Materek  
uprawnienia budowlane  
MAZ/0021/PWOD/07





# SZKIC LOKALIZACJI

Skala 1 : 10 000

Obiekt: działka nr 59/2  
Obręb: Kaszów  
Gmina: Stara Błotnica  
Powiat: białobrzegi  
Wojew. mazowieckie









MAPA DO CEŁÓW PROJEKTOWYCH

Skala 1 : 500

Godto 7.157.20.03.4.4; 7.157.20.04.3.3  
 układ współrzędnych płaskich: PL-2000  
 układ wysokości: PL-KRON86-NH  
 układ odniesienia: PL-ETRF 2000

Wojew. mazowieckie  
 Powiat białobrzegi  
 Jedn. ewid. 140104\_2 - Stara Błotnica  
 Obręb 140104\_2.0010 - Kaszów  
 Obiekt działka nr 59/2


Nr zgłoszenia: GK.6640.90.2018

nie wyklucza się istnienia w terenie również innych urządzeń podziemnych, dla których brak było informacji branżowych i nie zostały odnalezione w terenie w czasie inwentaryzacji geodezyjnej.

Mapę wykonano bez ustalenia obciążeń, o których mowa w §80 ust. 4 Rozporządzenia Ministra Spraw Wewnętrznych i Administracji z dnia 9 listopada 2011 r. w sprawie standardów technicznych wykonywania geodezyjnych pomiarów sytuacyjnych i wysokościowych oraz opracowania i przekazywania wyników tych pomiarów do państwowego zasobu geodezyjnego i kartograficznego (Dz. U. z 2011 Nr 263, poz. 1572)

Treść mapy aktualna w granicach lokalizacji na dzień 03.02.2018 r.

LEGENDA:



UWAGA:

Wszystkie roboty budowlane wykonać ręcznie pod nadzorem

ZAMAWIAJĄCY:

Gmina Stara Błotnica  
 Stara Błotnica 46  
 26-806 Stara Błotnica

AUTORZY	IMIĘ I NAZWISKO
Projektant	mgr inż. Szymon M...
Opracował	mgr Łukasz Grzegorz...

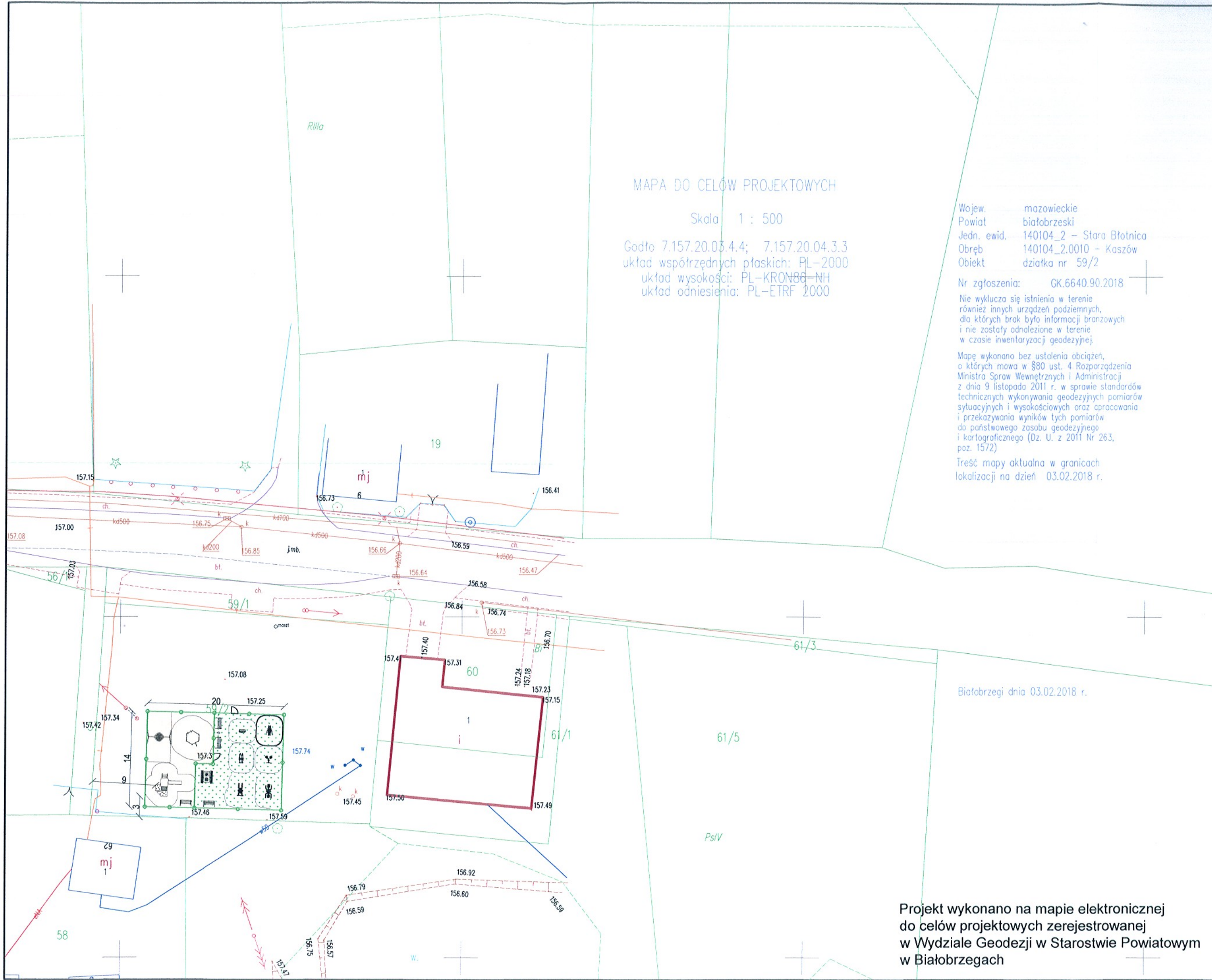
Temat:  
**BUDOWA OTOCZENIA  
 W M...**

Nazwa rysunku:  
 Projekt

Branża:	Drogowa
Data:	02.2018
Nr rysunku:	Skala: 1:

Białobrzegi dnia 03.02.2018 r.


Projekt wykonano na mapie elektronicznej do celów projektowych zarejestrowanej w Wydziale Geodezji w Starostwie Powiatowym w Białobrzegach







4



5




6



7



8



9




12



11



10



3



#### LEGENDA

1.	Sześciokąt wielofunkcyjny	30016MN	1szt.
2.	Zestaw Darek	10030MHN	1szt.
3.	Huśtawka Bocianie Gniazdo	10031MN	1szt.
4.	Biegacz	OF2-01	1szt.
5.	Twister i Wahadlo	OF2-09-OF2-10	1szt.
6.	Zestaw Wciąg Górny i Wyciskanie Siedząc	OF2-14-OF2-15	1szt.
7.	Zestaw Tai Chi	OFC15	1szt.
8.	Zestaw Drabinka i Podciąg nóg	OFC03-OFC06	1szt.
9.	Orbitrek	OF2-06	1szt.
10.	Ławka Lambda 4	40002	4szt.
11.	Kosz na śmieci z daszkiem	40013-1	1szt.
12.	Betonowy stół do gry w szachy / chińczyka	511	1szt.



Nawierzchnia trawiasta:

P = 159m<sup>2</sup>



Nawierzchnia piaskowa

P = 121m<sup>2</sup>



Ogrodzenie - 47,6 mb

**PROJEKTANT**  
mgr inż. Szymon Materek  
uprawnienia budowlane  
MAZ/0021/PWOD/07

Tytuł:	Zagospodarowanie terenu Otwartej Strefy Aktywności		
Miejscowość:	Kaszów dz. nr ew. 59/2		
Skala:	1:100	Nr rys.	3
Data:	02.2018		

# INFORMACJA

## dotycząca bezpieczeństwa i ochrony zdrowia

**„Budowa Otwartej Strefy Aktywności w miejscowości Kaszów”**

**Inwestor: Gmina Stara Błotnica, 26-806 Stara Błotnica 46**

**Projektant:**

**mgr inż. Szymon Materek 26-400 Przysucha ul. Staszica 32  
tel. 509 024 080**

Informuję, że zgodnie z **Rozporządzeniem Ministra Infrastruktury z dnia 23 czerwca 2003r.**  
**W sprawie informacji dotyczącej bezpieczeństwa i ochrony zdrowia oraz planu**  
**bezpieczeństwa i ochrony zdrowia ( Dz. U. Nr 120, poz. 1126 )** podczas wykonywania robót  
budowlanych przewidzianych dokumentacją projektową:

**„Budowa Otwartej Strefy Aktywności w miejscowości Kaszów”**

nie występują żadne roboty wymienione w § 6 tego rozporządzenia.

Projektant :

mgr inż. Szymon Materek  
**PROJEKTANT**  
mgr inż. Szymon Materek  
uprawnienia budowlane  
MAZ/0021/PWOD/07



## **1. Zakres robót i kolejność realizacji poszczególnych obiektów:**

### 1.1 Zakres robót .

- Roboty budowlane

1.2 Kolejność realizacji poszczególnych obiektów - całe zamierzenie budowlane obejmuje jeden obiekt budowlany – Otwartą Strefę Aktywności wraz z infrastrukturą techniczną. Nie przewiduje się etapowania budowy.

## **2. Wykaz istniejących obiektów budowlanych :**

- Droga wojewódzka.

## **3. Elementy zagospodarowania działki, które mogą stwarzać zagrożenie bezpieczeństwa i zdrowia ludzi:**

3.1 Teren przeznaczony pod inwestycje nie zawiera elementów, które mogłyby stwarzać zagrożenie bezpieczeństwa i zdrowia ludzi.

## **4. Przewidywane zagrożenia występujące podczas realizacji robót budowlanych:**

Roboty budowlane wykonywane będą bez wyłączenia dróg z ruchu co stwarza możliwość ewentualnych kolizji. Należy zwrócić szczególną uwagę na odpowiednie przygotowanie i zabezpieczenie planowanych robót budowlanych. Do przewidywanych zagrożeń występujących podczas realizacji robót zaliczyć należy wykonywanie prac na części jezdni będącej pod ruchem, prowadzenie robót w sąsiedztwie uzbrojenia podziemnego i naziemnego a w szczególności w miejscach ich skrzyżowań oraz wyładunek elementów prefabrykowanych.

## **5. Sposób prowadzenia instruktażu pracowników przed przystąpieniem do realizacji robót szczególnie niebezpiecznych:**

- przed przystąpieniem do robót niebezpiecznych należy przeprowadzić instruktaż stanowiskowy pracowników,

## **6. Środki techniczne i organizacyjne zapobiegające niebezpieczeństwom:**

- środki ochrony indywidualnej,
- wyznaczenie dróg ewakuacyjnych,
- na placu budowy należy umieścić tablicę informacyjną oraz umieścić wykaz adresów i telefonów najbliższego punktu lekarskiego, pogotowia ratunkowego, straży pożarnej, posterunku policji,
- ogrodzenie terenu budowy wykonać o wysokości 1,5 m,
- bariery wykonać z desek krawędziowych o szerokości 15 cm, poręczy umieszczonych na wysokości 1,1 m oraz deskowania ażurowego pomiędzy deską a poręczą,
- rozmieścić tablice ostrzegawcze,
- porażenie prądem elektrycznym – postępowanie zgodne z wytycznymi w sprawie zasad postępowania przy ratowaniu osób porażonych prądem elektrycznym. W każdym przypadku wezwać lekarza,
- prowadzenie robót budowlanych – montażowych tylko pod kontrolą osób prowadzących i zgodnie z warunkami technicznymi wykonania i odbioru robót budowlanych i instrukcją BHP.



# MAPA DO CELÓW PROJEKTOWYCH

Skala 1 : 500

Godło 7.157.20.03.4.4; 7.157.20.04.3.3  
układ współrzędnych płaskich: PL-2000  
układ wysokości: PL-KRON86-NH  
układ odniesienia: PL-ETRF 2000

Wojew. mazowieckie  
Powiat białobrzecki  
Jedn. ewid. 140104\_2 - Stara Błotnica  
Obręb 140104\_2.0010 - Kaszów  
Obiekt działka nr 59/2

Nr zgłoszenia: GK.6640.90.2018

Nie wyklucza się istnienia w terenie również innych urządzeń podziemnych, dla których brak było informacji branżowych i nie zostały odnalezione w terenie w czasie inwentaryzacji geodezyjnej.

Mapę wykonano bez ustalenia obciążeń, o których mowa w §80 ust. 4 Rozporządzenia Ministra Spraw Wewnętrznych i Administracji z dnia 9 listopada 2011 r. w sprawie standardów technicznych wykonywania geodezyjnych pomiarów sytuacyjnych i wysokościowych oraz opracowania i przekazywania wyników tych pomiarów do państwowego zasobu geodezyjnego i kartograficznego (Dz. U. z 2011 Nr 263, poz. 1572)

Treść mapy aktualna w granicach lokalizacji na dzień 03.02.2018 r.

## "Usługi Geodezyjne"

Michał Bednarski  
Kozłów 9, 26-807 Radzanów  
tel. 0/604-423-128  
-140948911- NIP: 796-214-18-65

GEODETA UPRAWNIONY  
inż. Michał Bednarski  
Uprawnienia GUGiK nr 23017  
zakres uprawnień: 1

Białobrzegi dnia 03.02.2018 r.

## STAROSTA BIAŁOBRZECKI

Plac Zygmuntowski 9, 26-200 Białobrzegi

Poświadcza się, że niniejszy dok. mapy został opracowany w wyniku prac geodezyjnych i kartograficznych, których rezultaty zawiera operat techniczny wpisany do ewidencji materiałów państwowego zasobu geodezyjnego i kartograficznego. Identyfikator ewidencyjny materiału zasobu - operatu technicznego: P.1401.2018.92  
Data wpisania operatu technicznego do ewidencji materiałów zasobu: 2018-02-12

(podpis osoby reprezentującej)

