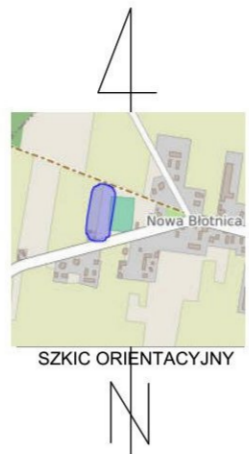


Mapa do celów projektowych
Mapa aktualna na dzień : 28.09.2023r.

Skala 1:500
Województwo: 14 mazowieckie
Powiat: 1401 białobrzegi
Jednostka ewidencyjna: 140104_2 Stara Błotnica
Obręb ewidencyjny: 140104_2.0001 Stara Błotnica
Działki ewidencyjne nr: 1-88/8
Seksja: 7.158.20.14.1.1, 7.158.20.14.1.3
Geodezyjny układ odniesienia:
PL-ETRF2000
Układ współrzędnych płaskich prostokątnych:
PL-2000, południk osiowy 21°E, strefa odwzorowawcza nr 7
Układ wysokościowy:
System wysokości normalnych PL-EVRF2007-NH
Obszar aktualizacji oznaczoną linią:



Wykonał: Ostrowiec Św. 18.10.2023r.

GEODETA UPRAWNIONY
mgr inż. Irena Kesler Gawlik
27-400 Ostrowiec Św. Os. Ogrody 36/8
tel. 41 262 14 33
nr upr. 7077

GEODETA
inż. Paweł Moskałowicz
tel. 514-390-489, 607-916-545
geo4u.geodezja.dlb.ciebie@gmail.com

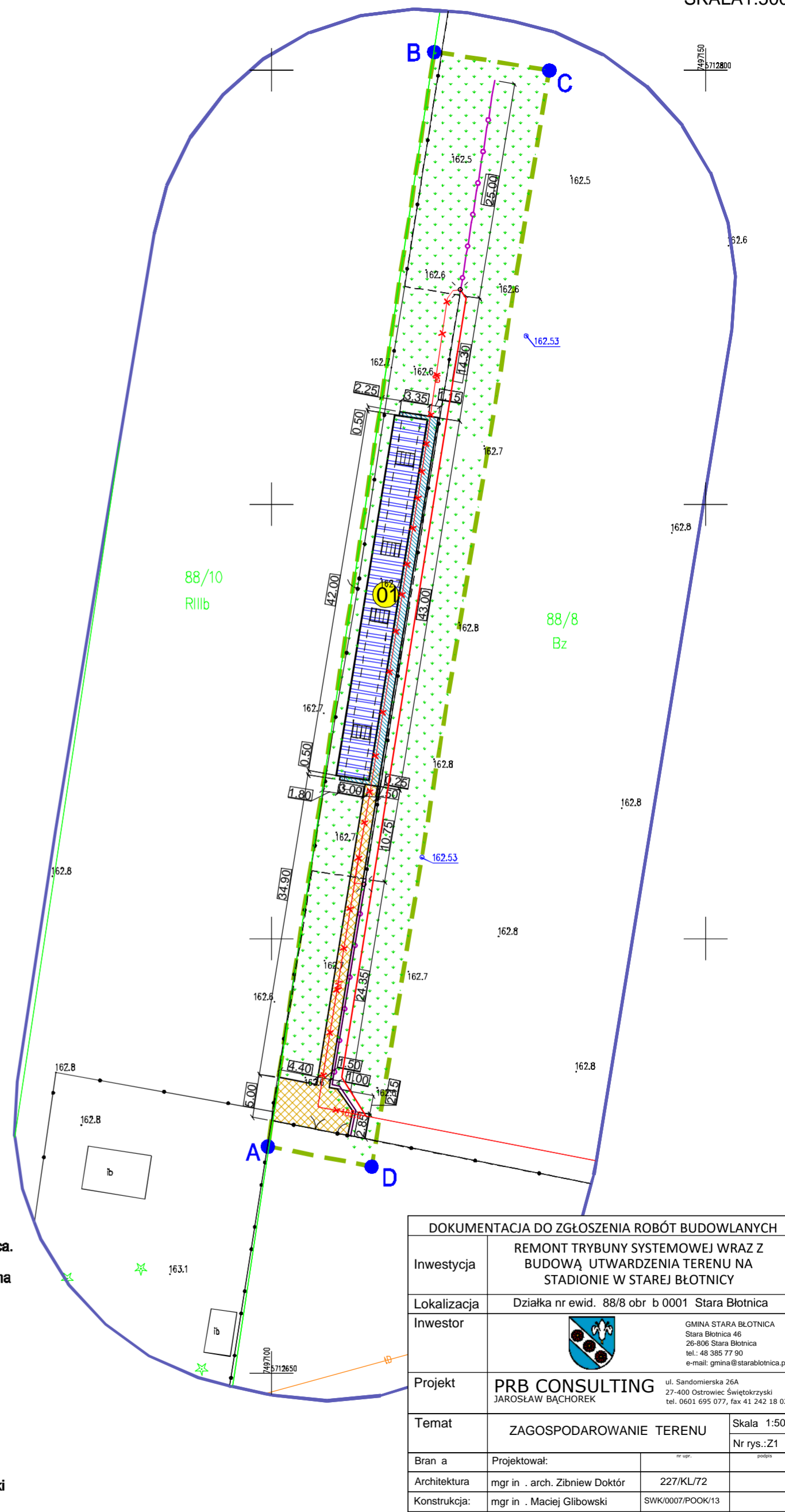
Nie badano Ksiąg Wieczystych pod względem służebności gruntowych przedmiotowej działki.
Punkty graniczne zostały przyjęte na podstawie EGiB otrzymanej z PODGiK w Białobrzegach.
Nie wyklucza się istnienia w terenie innych nie wskazanych na niniejszej mapie urządzeń podziemnych,
które nie były zgłoszone do inwentaryzacji, lub o których brak jest informacji w instytucjach branżowych.
Mapę opracowano na podstawie materiałów PZGiK objętych licencją.


| | |
|---|--|
| Oświadczenie o uzyskaniu pozytywnego wyniku weryfikacji | |
| Oświadczam, że niniejszy dokument został opracowany w wyniku prac geodezyjnych i kartograficznych, które uzyskały pozytywny wynik weryfikacji zbiorów danych oraz innych materiałów przekazanych do państwowego zasobu geodezyjnego i kartograficznego. Jestem świadomy odpowiedzialności kamej za złożenie fałszywego oświadczenia. | |
| Organ prowadzący państwowy zasób geodezyjny i kartograficzny | STAROSTA BIAŁOBRZESKI |
| Identyfikator zgłoszonych prac geodezyjnych | GK.6640.1131.2023 |
| Wykonawca prac geodezyjnych | GEO-4U MOSKALEWICZ PAWEŁ |
| Numer i data sporządzenia dokumentu potwierdzającego wyniki pozytywnej weryfikacji | GK.6640.1131.2023_1 z dnia 18.10.2023r. |
| Imię i nazwisko oraz numer uprawnień zawodowych kierownika prac geodezyjnych | IRENA KESLER-GAWLIK nr uprawnień zawodowych: 7077 |

GEODETA UPRAWNIONY
mgr inż. Irena Kesler Gawlik
27-400 Ostrowiec Św. Os. Ogrody 36/8
tel. 41 262 14 33
nr upr. 7077

Oznaczenia

- Teren inwestycji i jednocześnie teren oddziaływania
- Ab...d A inwestycji - część działki 88/8 obręb 0001 Stara Błotnica.
- 01 projektowana zamienna trybuna systemowa wybudowana w ramach remontu istniejącej trybuny
- projektowane utwardzenie terenu z prefabrykowanych płyt chodnikowych
- projektowane utwardzenia terenu z betonu
- trawa naturalna
- ogrodzenie płyty boiska wykonane w technologii i architekturze zgodnej z istniejącym ogrodzeniem
- istniejący kabel oświetlenia przeznaczony do przekładki



| | | | |
|---|--|------------------|--------|
| DOKUMENTACJA DO ZGŁOSZENIA ROBÓT BUDOWLANYCH | | | |
| Inwestycja | REMONT TRYBUNY SYSTEMOWEJ WRAZ Z BUDOWĄ UTWARDZENIA TERENU NA STADIONIE W STAREJ BŁOTNICY | | |
| Lokalizacja | Działka nr ewid. 88/8 obr. b 0001 Stara Błotnica | | |
| Inwestor |  GMINA STARA BŁOTNICA Stara Błotnica 46 26-806 Stara Błotnica tel.: 48 385 77 90 e-mail: gmina@starablotnica.pl | | |
| Projekt | PRB CONSULTING JAROSŁAW BACHOREK ul. Sandomierska 26A 27-400 Ostrowiec Świętokrzyski tel. 0601 695 077, fax 41 242 18 02 | | |
| Temat | ZAGOSPODAROWANIE TERENU | Skala | 1:500 |
| | | Nr rys.: | Z1 |
| Branża | Projektował: | nr upr.: | podpis |
| Architektura | mgr inż. arch. Zbigniew Doktor | 227/KL/72 | |
| Konstrukcja: | mgr inż. Maciej Glibowski | SWK/0007/POOK/13 | |
| Elektryka: | mgr inż. Marek Kolatorowicz | SWK/0171/POE/11 | |