


PRZEWODNICZĄCY
RADY GMINY
Roman Popowicz
Roman Popowicz
25.05.2026r.

Raport o stanie Gminy Stara Błotnica



za rok 2025

1 WSTĘP

Szanowni Radni, Drodzy Mieszkańcy,

z ogromnym zaszczycem i poczuciem odpowiedzialności przekazuję Państwu Raport o stanie Gminy Stara Błotnica za rok 2025, stanowiący kompleksowe podsumowanie działalności samorządu gminnego w minionym roku. Dokument ten prezentuje aktualny obraz naszej wspólnoty samorządowej, obejmując najważniejsze obszary funkcjonowania gminy – od realizacji zadań ustawowych, poprzez wdrażanie programów, strategii i polityk publicznych, aż po efekty działalności Urzędu Gminy oraz jednostek organizacyjnych.

Rok 2025 był kolejnym okresem intensywnej pracy na rzecz rozwoju Gminy Stara Błotnica. Kontynuowano realizację przedsięwzięć inwestycyjnych, modernizację infrastruktury technicznej i drogowej, działania w zakresie gospodarki komunalnej, ochrony środowiska, oświaty, kultury, sportu oraz polityki społecznej. W minionym roku prowadzono liczne postępowania przetargowe, realizowano zadania współfinansowane ze środków zewnętrznych, a także podejmowano działania służące poprawie jakości życia mieszkańców oraz zwiększeniu atrakcyjności inwestycyjnej gminy.

Istotnym elementem działalności samorządu pozostawało skuteczne pozyskiwanie środków finansowych z programów rządowych, funduszy europejskich oraz innych źródeł zewnętrznych, co pozwoliło na realizację wielu ważnych inwestycji i przedsięwzięć społecznych. Dzięki konsekwentnie prowadzonej polityce rozwoju możliwe było dalsze wzmacnianie potencjału infrastrukturalnego i społecznego gminy.

Przedkładany Raport ma na celu zapewnienie mieszkańcom oraz Radzie Gminy pełnej i przejrzystej informacji o działaniach podejmowanych przez organy gminy w 2025 roku, przebiegu realizowanych przedsięwzięć oraz osiągniętych efektach. Dokument zawiera dane dotyczące funkcjonowania instytucji i jednostek organizacyjnych wykorzystujących środki budżetowe, co umożliwi rzetelną ocenę sytuacji finansowej, społecznej i gospodarczej Gminy Stara Błotnica oraz określenie kierunków dalszego rozwoju.

Publikacja podsumowuje działalność Wójta Gminy Stara Błotnica w roku 2025, w szczególności w zakresie realizacji polityk publicznych, programów i strategii rozwoju, wykonywania uchwał Rady Gminy oraz realizacji budżetu gminy. Wyrażam przekonanie, że przedstawiony raport potwierdza, iż Gmina Stara Błotnica pozostaje samorządem nowoczesnym, odpowiedzialnym i konsekwentnie realizującym działania służące mieszkańcom.

Podstawę prawną opracowania niniejszego raportu stanowi art. 28aa ustawy z dnia 8 marca 1990 r. o samorządzie gminnym, zgodnie z którym Wójt co roku do dnia 31 maja przedstawia Radzie Gminy raport o stanie gminy obejmujący podsumowanie działalności w roku poprzednim, w szczególności realizację polityk, programów i strategii, uchwał rady gminy oraz budżetu obywatelskiego.

Rada Gminy Stara Błotnica nie podjęła uchwały określającej szczegółowe wymogi dotyczące raportu o stanie gminy, wobec czego dokument został opracowany zgodnie z wymogami wynikającymi bezpośrednio z przepisów ustawowych.

Podstawę opracowania Raportu stanowiły dane i informacje pochodzące z dokumentów będących w posiadaniu Wójta Gminy, Urzędu Gminy Stara Błotnica, jednostek organizacyjnych gminy oraz jednostek nadzorowanych przez Gminę. W szczególności wykorzystano uchwały, zarządzenia, sprawozdania, programy, strategie, dokumenty planistyczne oraz dane statystyczne publikowane przez Główny Urząd Statystyczny i Bank Danych Lokalnych GUS.

Raport został opracowany pod nadzorem Wójta Gminy przez pracowników Urzędu Gminy Stara Błotnica zgodnie z zakresem ich kompetencji i odpowiedzialności wynikających z Regulaminu Organizacyjnego Urzędu Gminy. Prace nad przygotowaniem dokumentu koordynował Zastępca Wójta.

Zakres danych przedstawionych w Raporcie dotyczy przede wszystkim działalności Gminy Stara Błotnica w 2025 roku. W celu przedstawienia tendencji rozwojowych oraz przeprowadzenia analiz porównawczych wykorzystano również dane z lat wcześniejszych, w szczególności z lat 2021–2024, a także wybrane dane odnoszące się do województwa mazowieckiego, powiatu białobrzeskiego oraz innych jednostek samorządu terytorialnego.

2 CHARAKTERYSTYKA GMINY



2.1 Informacje ogólne

POŁOŻENIE – województwo mazowieckie, powiat białobrzegi,

CHARAKTER GMINY - gmina wiejska, 24 sołectwa

POWIERZCHNIA - 96 km²

LICZBA LUDNOŚCI 2025 rok – 5.515 mieszkańców (zameldowanych na stałe)

GMINA STARA BŁOTNICA - PODSTAWOWE INFORMACJE													
 <p>Herb gminy Stara Błotnica</p>	<p>Gmina Stara Błotnica to gmina wiejska. Należy do województwa mazowieckiego, powiatu białobrzegi. Gmina Stara Błotnica ma 5 423 mieszkańców, czyli zamieszkuje ją 16,2% ludności powiatu. Gmina stanowi 15,0% powierzchni powiatu.</p>												
 <p>Flaga gminy Stara Błotnica</p>	<table><tbody><tr><td>Liczba mieszkańców</td><td>5 423</td></tr><tr><td>Powierzchnia</td><td>96,1 km²</td></tr><tr><td>Gęstość zaludnienia</td><td>57 osób/km²</td></tr><tr><td>Numer kierunkowy</td><td>(+48) 48</td></tr><tr><td>Tablice rejestracyjne</td><td>WBR</td></tr><tr><td>Wójt gminy</td><td>Marcin Łukasz Kozdrach</td></tr></tbody></table>	Liczba mieszkańców	5 423	Powierzchnia	96,1 km²	Gęstość zaludnienia	57 osób/km²	Numer kierunkowy	(+48) 48	Tablice rejestracyjne	WBR	Wójt gminy	Marcin Łukasz Kozdrach
Liczba mieszkańców	5 423												
Powierzchnia	96,1 km²												
Gęstość zaludnienia	57 osób/km²												
Numer kierunkowy	(+48) 48												
Tablice rejestracyjne	WBR												
Wójt gminy	Marcin Łukasz Kozdrach												

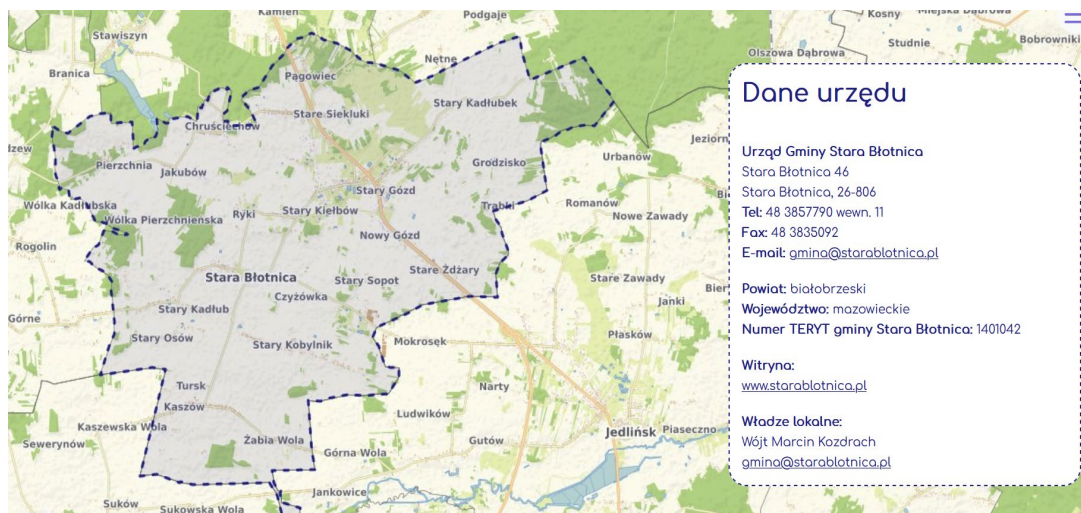
Podstawowe informacje (2024 r.)

Powierzchnia (ogółem) [km ²]	96
Ludność [tys. osób]	5,40
Gęstość zaludnienia [os./km ²]	56
Ludność w wieku nieprodukcyjnym na 100 osób w wieku produkcyjnym [%]	65,9
Urodzenia żywe na 1000 ludności [osoba/tys. osób]	9,77
Zgony na 1000 ludności [osoba/tys. osób]	11,80
Przyrost naturalny na 1000 ludności [osoba/tys. osób]	-2,03
Dochody ogółem budżetu gminy na 1 mieszkańca [zł]	9 381,23
Wydatki ogółem budżetu gminy na 1 mieszkańca [zł]	9 424,11
Udział bezrobotnych zarejestrowanych w ludności w wieku produkcyjnym [%]	4,8
Podmioty gospodarki narodowej w rejestrze REGON na 10 tys. ludności w wieku produkcyjnym	1 525,9

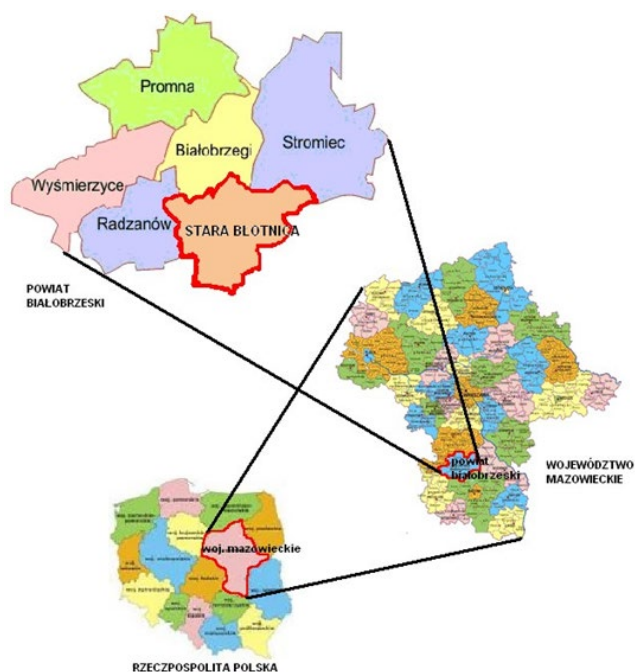
Opracowanie własne na podstawie <https://smup.gov.pl/pl/basic#jts>

Gmina Stara Błotnica to gmina wiejska. Położona jest w południowej części województwa mazowieckiego. Jest jedną z 229 gmin wchodzących w skład tego województwa. Siedzibą gminy jest Stara Błotnica. Gmina zajmuje powierzchnię 9 603 hektarów to jest około 96,1 km². Pod względem geograficznym zlokalizowana jest w obrębie dwóch jednostek fizjograficznych. Na wschodzie jest to Równina Kozienicka (część makroregionu Nizin Środkowo – Mazowieckich) zajmująca $\frac{3}{4}$ powierzchni gminy. Wysoczyzna pochylona jest ku Radomce w kierunku południowym (wysokość 135 – 150 m n.p.m.), rozcięta doliną rzeki Tymianki, jej licznymi dopływami oraz rowami melioracyjnymi. Równina Radomska w części zachodniej gminy stanowi $\frac{1}{4}$ jej obszaru. Rzeźba terenu bardziej urozmaicona. Przeważające nachylenia w granicach 2 - 5%, głęboko przecięte doliną rzeki Pierzchnianki (wysokość względna 10 do 25 metrów), płynącej w kierunku północno – wschodnim. Przez teren ten przechodzi dział wodny II rzędu oddzielający dorzecze Radomki (Tymianka) od dorzecza Pilicy (Pierzchnianka).

Administracyjnie Gmina Stara Błotnica wraz z pięcioma innymi gminami tworzy powiat białobrzegi i jest pod względem zajmowanej powierzchni czwartą gminą tej jednostki (15,03 % powierzchni całego powiatu). Gmina Stara Błotnica ma charakter wiejski. Od północy Gmina Stara Błotnica graniczy z gminami Białobrzegi i Stromiec, od wschodu z gminą Jedlińsk, od południa z gminami Zakrzew i Przytyk, a od zachodu z gminą Radzanów. Jedynie gminy Białobrzegi, Stromiec i Radzanów należą do powiatu białobrzeskiego. Pozostałe granice gminy są więc jednocześnie granicami powiatu.



Rysunek Położenie Gminy Stara Błotnica na tle powiatu białobrzeskiego, województwa mazowieckiego i całego kraju



2.2 Drogi krajowe, wojewódzkie, powiatowe i gminne na terenie Gminy Stara Błotnica

W układzie sieci zewnętrznych powiązań drogowych gmina Stara Błotnica charakteryzuje się dogodnym położeniem. Główne ciągi komunikacyjne stanowią: droga ekspresowa S7 i droga wojewódzka nr 732 wraz z uzupełniającą je siecią dróg powiatowych i gminnych. Siedziba gminy położona jest w stosunkowo niewielkiej odległości od większych miast:

- ✓ Białobrzegów – 14 km,
- ✓ Radomia - 25 km,
- ✓ Warszawy – 85 km,
- ✓ Tomaszowa Mazowieckiego – 75 km,
- ✓ Ostrowca Świętokrzyskiego – 85 km.

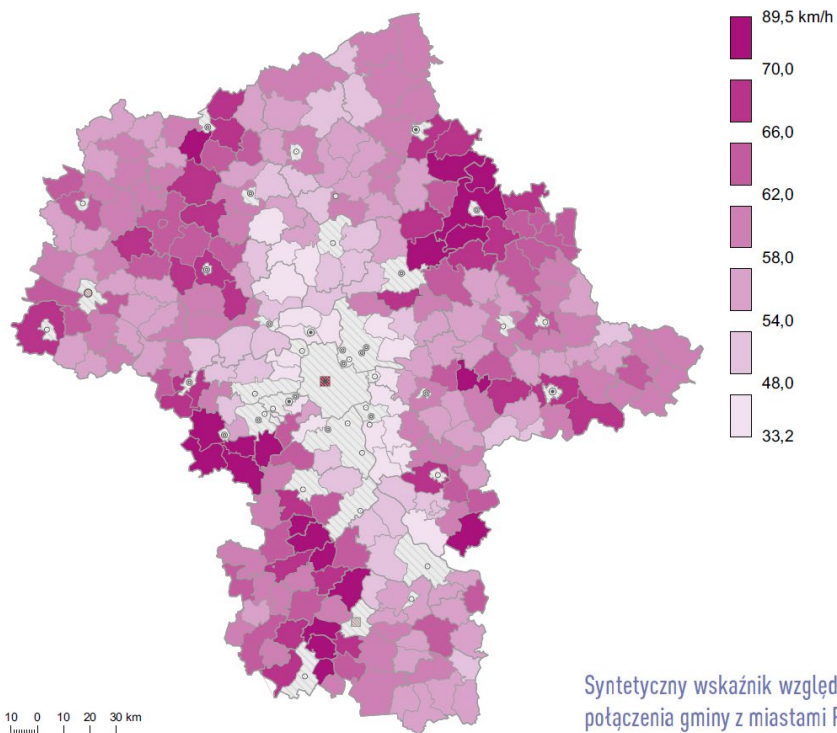
Numer drogi	Kierunek	Długość [km]	Nawierzchnia
Droga krajowa			
S7	Gdańsk – Elbląg – Olsztyn – Warszawa – Białobrzegi – Radom – Kielce – Kraków – Chyżne	8,300	asfaltowa
Droga wojewódzka			

732	Stary Gózd – Stara Błotnica – Kaszów - Przytyk	9,185	asfaltowa
Drogi powiatowe			
1118W	Smardzew – Stare Siekluki	7,9	asfaltowa
1120W	Młodynie Górne – Kadłub – Błotnica	4,8	asfaltowa
1127W	Stromiec – Stare Siekluki	1,8	asfaltowa
3510W	Kaszów – Bród	3,155	asfaltowa
1132W	Siemiradz – Bród	4,600	asfaltowa
1133W	Stara Błotnica – Jedlanka	3,230	asfaltowa
1134W	Nowy Kadłubek – Gózd Stary	5,243	asfaltowa
1123W	Stawiszyn-Chruściechów	0,905	asfaltowa
Drogi gminne			
110401 W	(Branica) granica gminy Stara Błotnica – Pierzchnia – Kresy	2,28	asfaltowa
110402 W	(Sucha) granica gminy Stara Błotnica – Chruściechów – Jakubów – Pierzchnia – Stary Kadłub – granica gminy Stara Błotnica (Kadłubska Wola)	3,645	asfaltowa/ gruntowa
110403 W	Jakubów – Ryki – Stary Kielbów – Stary Gózd	6,114	asfaltowa
110404 W	Chruściechów – Ryki – Stara Błotnica	3,610	asfaltowa
110405 W	Pierzchnia – Wólka Pierzchnieńska – Stara Błotnica	3,920	asfaltowa
110406 W	Stary Kadłub (od gościńca) – Kadłub	1,640	asfaltowa/gruntowa

	Kolonia – do drogi wojewódzkiej nr 732		
110407 W	Stary Kadłub – Stary Osów	0,415	asfaltowa
110408 W	(Kadłubska Wola) granica gminy Stara Błotnica – Stary Osów – droga wojewódzka nr 732	3,948	asfaltowa/gruntowa
110409 W	Tursk (od drogi wojewódzkiej nr 732) – Kaszów – granica gminy Stara Błotnica (Suków)	2,998	asfaltowa/gruntowa
110410 W	Kaszów (od kościoła) – Kaszów Osiny	2,028	asfaltowa
110411 W	Droga przez wieś Pągowiec	1,717	asfaltowa
110412 W	Pągowiec – Stare Siekluki – Nowy Kiełbów – Stary Kiełbów	1,804	asfaltowa
110413 W	Stary Gózd (od drogi krajowej nr 7) – Stary Sopot – Stary Kobylnik	4,281	asfaltowa
110414 W	Stare Żdzary (od drogi krajowej nr 7) – Stary Sopot – Dębowica – Czyżówka – Stary Kobylnik – granica gminy Stara Błotnica (Jankowice)	8,625	asfaltowa/ gruntowa
110415 W	Grodzisko – Trąbki – Wola Gozdowska – Stare Żdzary (do drogi wojewódzkiej nr 732)	1,928	asfaltowa
110416 W	Droga przez wieś Stare Żdzary	2,579	asfaltowa
110417 W	Droga przez wieś Stary Gózd	2,120	asfaltowa

110418 W	Droga przez wieś Stare Siekluki	0,860	asfaltowa
110419 W	Stary Gózd (od drogi powiatowej nr 1134W) – Grodzisko	2,075	asfaltowa
110420 W	(Bobrek) granica gminy Stara Błotnica – granica gminy Stara Błotnica (Romanów)	3,444	asfaltowa
110421 W	(Gabrielów) granica gminy Stara Błotnica – granica gminy Stara Błotnica (Urbanów)	1,871	asfaltowa
110422 W	Przez wieś Nowy Kadłubek – do drogi Gabrielów – Urbanów	1,757	asfaltowa
110423 W	Nowy Kadłubek (od drogi powiatowej 1134W) – granica gminy Stara Błotnica (Gabrielów)	1,516	asfaltowa
110424 W	Żabia Wola – granica gminy Stara Błotnica (Jankowice)	1,440	asfaltowa

Źródło: Opracowanie własne na podstawie danych Urzędu Gminy Stara Błotnica



Syntetyczny wskaźnik względnej jakości drogowego połączenia gminy z miastami Polski, 2020

2.3 Sieć osadnicza

Gminę tworzą 24 sołectwa: Stara Błotnica, Czyżówka, Grodzisko-Trąbki, Chruściechów, Jakubów, Stary Kadłub, Stary Kadłubek, Nowy Kadłubek, Kaszów, Nowy Kielbów, Stary Kielbów, Stary Kobylnik, Nowy Gózd, Stary Osów, Pierzchnia, Pągowiec, Ryki, Siemiradz, Stare Siekluki, Stary Sopot, Stary Gózd, Tursk-Łępin, Żabia Wola, Stare Żdżary. Największą jednostką osadniczą jest Stary Kadłub o powierzchni 713,1103 ha.

Tabela Sołectwa na terenie Gminy Stara Błotnica wraz z powierzchniami

Lp.	Sołectwo	Powierzchnia [ha]	Co stanowi % pow. Gminy
1.	Stara Błotnica	376,6081	3,92%
2.	Chruściechów	268,1677	2,79%
3.	Czyżówka	279,6435	2,91%
4.	Nowy Gózd	340,8874	3,55%
5.	Stary Gózd	575,5575	5,99%
6.	Grodzisko – Trąbki	299,25	3,12%
7.	Jakubów	290,6155	3,03%
8.	Stary Kadłub	713,1103	7,43%
9.	Nowy Kadłubek	464,3157	4,83%
10.	Stary Kadłubek	461,0315	4,80%
11.	Kaszów	392,2161	4,08%
12.	Nowy Kielbów	469,679	4,89%
13.	Stary Kielbów	241,1208	2,51%
14.	Stary Kobylnik	582,777	6,07%
15.	Stary Osów	349,9646	3,64%
16.	Pągowiec	213,8638	2,23%
17.	Pierzchnia	596,2699	6,21%
18.	Ryki	398,362	4,15%
19.	Stare Siekluki	507,4004	5,28%
20.	Siemiradz	192,2584	2,00%
21.	Stary Sopot	276,3987	2,88%
22.	Tursk-Łępin	527,5019	5,49%
23.	Żabia Wola	268,8385	2,80%
24.	Stare Żdżary	517,6028	5,39%
	Gmina razem	960344,11%	100,00%

2.4 Demografia gminy

DEMOGRAFIA W PIGUŁCE (Źródło: GUS, 31.XII.2024)

Gmina Stara Błotnica ma 5 423 mieszkańców, z czego 49,4% stanowią kobiety, a 50,6% mężczyźni. W latach 2002-2024 liczba mieszkańców wzrosła o 3,7%. Średni wiek mieszkańców wynosi 37,6 lat i jest znacznie mniejszy od średniego wieku mieszkańców województwa mazowieckiego oraz znacznie mniejszy od średniego wieku mieszkańców całej Polski. Mieszkańcy gminy Stara Błotnica zawarli w 2023 roku 23 małżeństw, co odpowiada 4,2 małżeństwom na 1000 mieszkańców. Jest to wartość porównywalna do wartości dla województwa mazowieckiego oraz więcej od wartości dla Polski. W tym samym okresie odnotowano 1,0 rozwodów przypadających na 1000 mieszkańców. 27,6% mieszkańców gminy Stara Błotnica jest stanu wolnego, 58,5% żyje w małżeństwie, 4,8% mieszkańców jest po rozwodzie, a 9,1% to wdowy/wdowcy. Gmina Stara Błotnica ma dodatni przyrost naturalny wynoszący 4. Odpowiada to przyrostowi naturalnemu 0,73 na 1000 mieszkańców gminy Stara Błotnica. W 2023 roku urodziło się 65 dzieci, w tym 55,4% dziewczynek i 44,6% chłopców. Średnia waga noworodków to 3 396 gramów. Współczynnik dynamiki demograficznej, czyli stosunek liczby urodzeń żywych do liczby zgonów wynosi 0,80 i jest nieznacznie większy od średniej dla województwa oraz znacznie większy od współczynnika dynamiki demograficznej dla całego kraju. W 2023 roku 35,0% zgonów w gminie Stara Błotnica spowodowanych było chorobami układu krążenia, przyczyną 24,4% zgonów w gminie Stara Błotnica były nowotwory, a 7,0% zgonów spowodowanych było chorobami układu oddechowego. Na 1000 ludności gminy Stara Błotnica przypada 11.19 zgonów. Jest to więcej od wartości średniej dla województwa mazowieckiego oraz nieznacznie więcej od wartości średniej dla kraju. W 2023 roku zarejestrowano 32 zameldowań w ruchu wewnętrznym oraz 50 wymeldowań, w wyniku czego saldo migracji wewnętrznych wynosi dla gminy Stara Błotnica -18. W tym samym roku 1 osób zameldowało się z zagranicy oraz zarejestrowano 1 wymeldowań za granicę - daje to saldo migracji zagranicznych wynoszące 0. 60,3% mieszkańców gminy Stara Błotnica jest w wieku produkcyjnym, 23,1% w wieku przedprodukcyjnym, a 16,5% mieszkańców jest w wieku poprodukcyjnym.

Na podstawie: <https://www.polskawliczbach.pl/>

Gminę Stara Błotnica, zamieszkiwało na koniec 2025 5 515 mieszkańców. Dane do porównania z poprzednich lat zostały zaprezentowane w poniższej tabeli.

Rok	2025	2024	2023	2022	2021	2020	2019	2018	2017
Liczba mieszkańców	5 515	5 524	5 536	5 514	5 514	5 463	5 445	5 491	5 461

Analiza porównawcza demografii Gminy Stara Błotnica

stanu na dzień 31.12.2025 r. ze stanem na dzień 31.12.2024 r.:

- Liczba ludności w roku 2025 spadła o 9 osób i wynosiła 5515 osób.

- Liczba urodzeń w roku 2025 spadła w stosunku do roku poprzedzającego (2024) – w 2025 liczba urodzeń wyniosła 52;

(ponadto:

- w roku 2024 - przeważały urodzenia chłopców- urodziło się o 9 chłopców więcej niż dziewczynek,
- w roku 2025- urodziło się tyle samo dziewczynek co chłopców

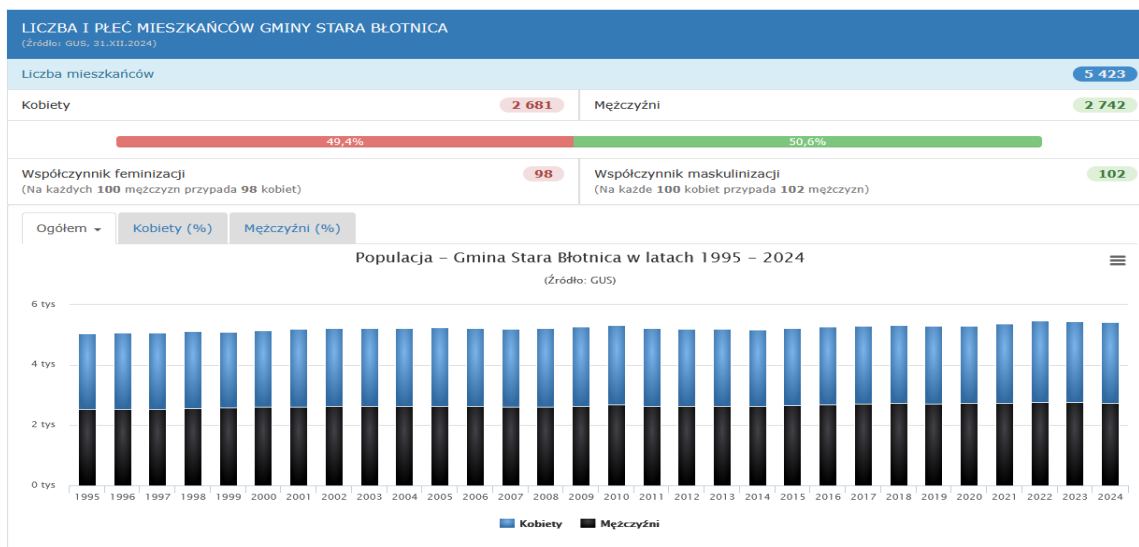
- Liczba zgonów w 2025 roku wzrosła w stosunku do roku poprzedzającego (2024) – w 2025 liczba zgonów wynosiła 45;

(ponadto:

- w roku 2024 przeważały zgony mężczyzn- zmarło o 8 mężczyzn więcej niż kobiet;
- w roku 2025 przeważały zgony mężczyzn- zmarło o 15 mężczyzn więcej niż kobiet).

Taka liczba ludności przy powierzchni gminy wynoszącej 96 km² daje średnią gęstość zaludnienia ponad 57 osób na 1 km². Te wskaźniki plasują gminę na 213 miejscu w województwie mazowieckim i na 1 811 miejscu w kraju pod względem ilości mieszkańców. Zważywszy, że gmina zajmuje stosunkowo nieduży obszar (198 miejsce w województwie i 1533 miejscu w kraju) można stwierdzić, że należy do jednostek słabo zaludnionych (średnia gęstość zaludnienia województwa mazowieckiego wynosi 151 osób/km² a dla Polski 123 osoby/km²).

Poniżej podajemy dane demograficzne za lata 2019, 2020, 2021, 2022, 2023 i 2024, 2025 oraz kilka analiz.



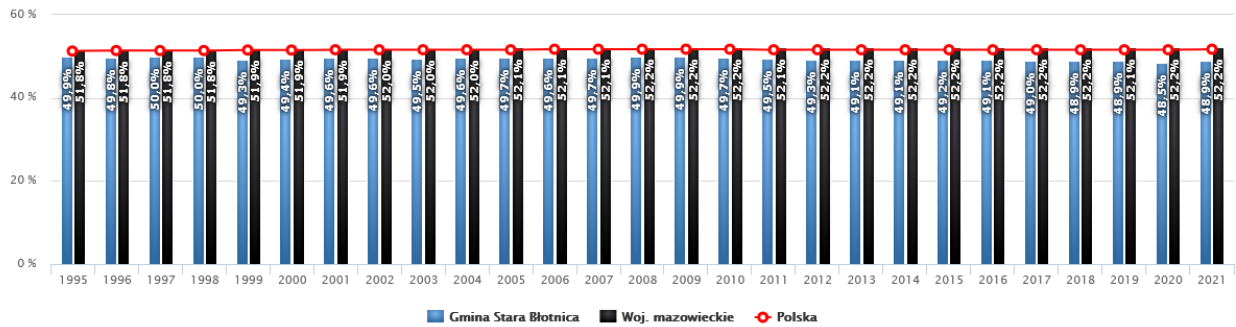
Ogółem ▾

Kobiety (%)

Mężczyźni (%)

Odsetek kobiet – Gmina Stara Błotnica w latach 1995 – 2024

(Źródło: GUS)



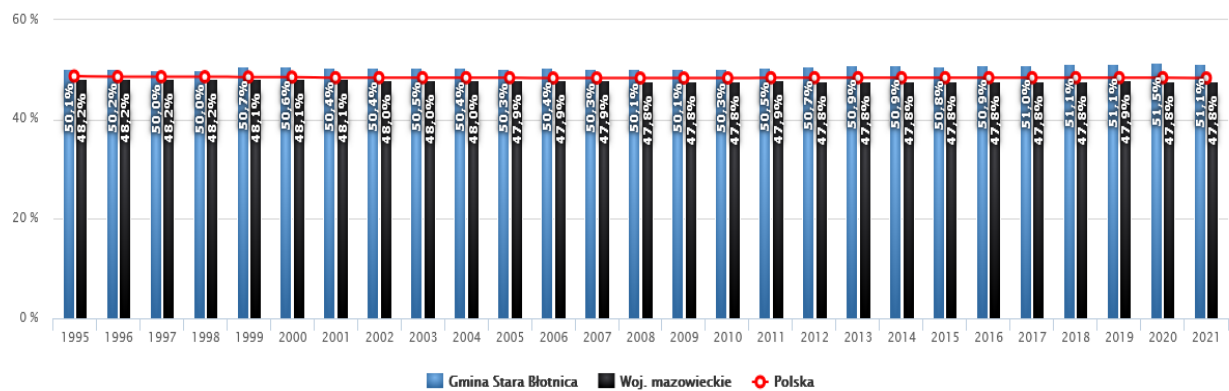
Ogółem ▾

Kobiety (%)

Mężczyźni (%)

Odsetek mężczyzn – Gmina Stara Błotnica w latach 1995 – 2024

(Źródło: GUS)



(Źródło: GUS, 31.XII.2023)

Średni wiek mieszkańców

37,6 lat



Kobiety
(średni wiek)

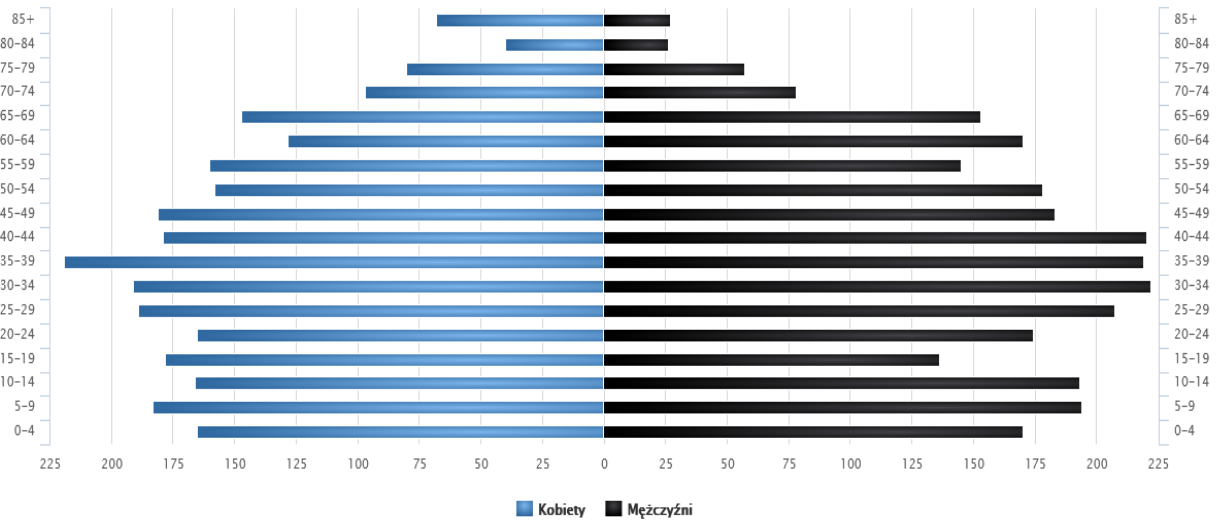
38,3 lat

Mężczyźni
(średni wiek)

36,9 lat

Piramida wieku mieszkańców gminy Stara Błotnica, 2023

(Źródło: GUS)

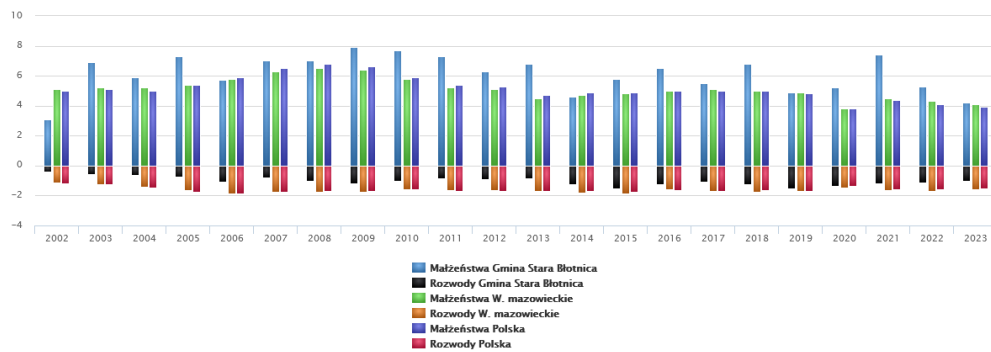


MAŁŻEŃSTWA I ROZWOODY W GMINIE STARA BŁOTNICA

(Źródło: GUS, 31.XII.2024)

Małżeństwa i rozwody na 1000 ludności w gminie Stara Błotnica w latach 2002 - 2023

(Źródło: GUS)



PRZYROST NATURALNY W GMINIE STARA BŁOTNICA

(Źródło: GUS, 31.XII.2024)

Przyrost naturalny w roku 2023

4

Kobiety

(Przyrost naturalny)

2

Mężczyźni

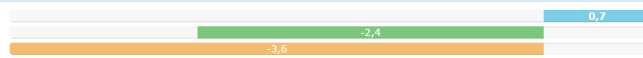
(Przyrost naturalny)

2

Przyrost naturalny na 1000 ludności

0,73

Gmina
Województwo
Cały kraj



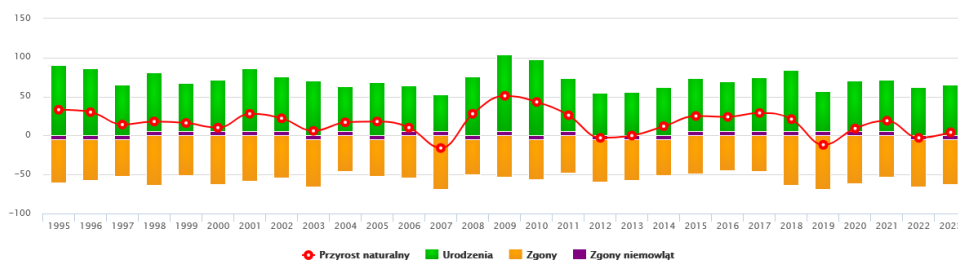
Ogółem

Kobiety

Mężczyźni

Przyrost naturalny w latach 1995–2023 w gminie Stara Błotnica

(źródło: GUS)



STATYSTYKI URODZEŃ W GMINIE STARA BŁOTNICA W ROKU 2023

(Źródło: GUS, 31.XII.2024)

Urodzenia żywe

65

Dziewczynki

(Urodzenia żywe)

36

Chłopcy

(Urodzenia żywe)

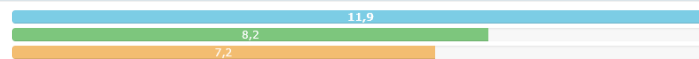
29



Urodzenia żywe na 1000 ludności

11,9

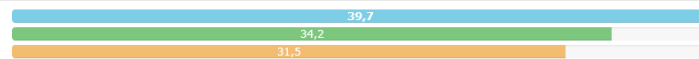
Gmina Stara Błotnica
woj. mazowieckie
Cały kraj



Płodność - urodzenia żywe na 1000 kobiet w wieku 15-49 lat

39,7

Gmina Stara Błotnica
Województwo
Cała Polska



Płodność kobiet w wieku 15-19 lat

7

7

Płodność kobiet w wieku 20-24 lat

35

35

Płodność kobiet w wieku 25-29 lat

123

123

Płodność kobiet w wieku 30-34 lat

82

82

Płodność kobiet w wieku 35-39 lat

30

30

Płodność kobiet w wieku 40-44 lat

9

9

Płodność kobiet w wieku 45-49 lat

2

2

Średnia waga noworodków (Dane nowiatowe)


3 396 g

Współczynnik dzietności ogólnej

(Liczba dzieci, urodzonych przez przeciętną kobietę w ciągu całego okresu rozrodczego, 15 - 49 lat)

1,45

Gmina Stara Błotnica
Mazowieckie
Cała Polska




Współczynnik reprodukcji brutto

(Średnia liczba córek urodzonych przez kobietę w wieku rozrodczym, 15 - 49 lat)

0,68

Tutaj
Mazowieckie
Kraj

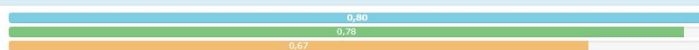


Współczynnik dynamiki demograficznej

(Stosunek liczby urodzeń żywych do liczby zgonów)

0,80

gm. Stara Błotnica
Mazowieckie
Kraj



STATYSTYKI ZGONÓW W GMINIE STARA BŁOTNICA W ROKU 2023
(Źródło: GUS, 31.XII.2023)



Demografia Gminy Stara Błotnica stan na dzień 31.12.2025 r.

Solectwa	Ogółem liczba ludności	W tym		Ogółem urodzenia	W tym		Ogółem zgony	W tym	
		K	M		Dz.	Ch.		K	M
Chruściechów	144	72	72	2	1	1	3	2	1
Czyżówka	189	98	91	3	3	0	0	0	0
Grodzisko	63	27	36	0	0	0	1	1	0
Jakubów	100	51	49	2	1	1	2	1	1
Kaszów	223	112	111	1	0	1	2	1	1
Tursk- Łępin	257	127	130	3	1	2	1	0	1
Nowy Gózd	188	90	98	2	1	1	0	0	1
Nowy Kadłubek	130	64	66	0	0	0	1	0	1
Nowy Kielbów	629	316	313	5	4	1	5	1	4
Pągowiec	127	61	66	0	0	0	1	0	1
Pierzchnia	242	110	132	1	1	0	1	0	1
Ryki	117	58	59	0	0	0	1	1	0
Siemiradz	149	77	72	5	2	3	1	1	0
Stara Błotnica	314	149	165	2	0	2	3	1	2
Stare Siekluki	410	208	202	8	6	2	0	0	0
Stare Żdzary	423	214	209	6	2	4	2	0	2
Stary Gózd	402	206	196	2	1	1	3	1	2
Stary Kadłub	323	163	160	5	1	4	8	2	6
Stary Kadłubek	187	94	93	2	2	0	0	0	0
Stary Kielbów	195	89	106	1	0	1	2	0	2
Stary Kobylnik	281	148	133	1	0	1	3	1	2
Stary Osów	200	90	110	1	0	1	3	1	2

Stary Sopot	121	63	58	0	0	0	0	0	0
Żabia Wola	101	40	61	0	0	0	1	1	0
RAZEM	5515	2727	2788	52	26	26	45	15	30

Demografia Gminy Stara Błotnica stan na dzień 31.12.2024 r.

Sołectwa	Ogółem liczba ludności	W tym		Ogółem urodzenia	W tym		Ogółem zgony	W tym	
		K	M		Dz.	Ch.		K	M
Chruściechów	145	74	71	1	1	0	1	1	0
Czyżówka	185	93	92	2	0	2	1	0	1
Grodzisko	64	28	36	0	0	0	1	0	1
Jakubów	99	50	49	2	0	2	1	1	0
Kaszów	227	116	111	3	0	3	2	2	0
Tursk- Łępin	255	126	129	2	0	2	1	0	1
Nowy Gózd	188	90	98	3	2	1	2	1	1
Nowy Kadłubek	133	66	67	3	1	2	1	0	1
Nowy Kiełbów	633	316	317	7	3	4	3	1	2
Pągowiec	127	61	66	1	0	1	2	1	1
Pierzchnia	245	111	134	3	3	0	2	0	2
Ryki	118	57	61	2	1	1	1	1	0
Siemiradz	146	77	69	0	0	0	1	1	0
Stara Błotnica	315	150	165	2	0	2	3	0	3
Stare Siekluki	394	197	197	1	0	1	3	0	3
Stare Żdżary	420	212	208	5	0	5	1	0	1
Stary Gózd	412	214	198	7	6	1	3	1	2
Stary Kadłub	320	158	162	4	3	1	4	3	1

Stary Kadłubek	187	93	94	4	0	4	1	0	1
Stary Kielbów	199	91	108	3	2	1	2	2	0
Stary Kobylnik	281	148	133	3	2	1	3	1	2
Stary Osów	205	94	111	1	1	0	2	0	2
Stary Sopot	124	64	60	0	0	0	0	0	0
Żabia Wola	102	42	60	0	0	0	1	1	0
RAZEM	5524	2728	2796	59	25	34	42	17	25

Demografia Gminy Stara Błotnica stan na dzień 31.12.2023 r.

Solectwa	Ogółem liczba ludności	W tym		Ogółem urodzenia	W tym		Ogółem zgony	W tym	
		K	M		Dz.	Ch.		K	M
Chrusciechów	148	76	72	1	1	0	4	3	1
Czyżówka	187	96	91	1	1	0	1	1	0
Grodzisko	66	28	38	2	0	2	0	0	0
Jakubów	98	51	47	1	1	0	2	0	2
Kaszów	229	120	109	4	3	1	1	0	1
Tursk- Łępin	258	129	129	1	0	1	0	0	0
Nowy Gózd	183	87	96	5	2	3	1	1	0
Nowy Kadłubek	138	68	70	2	2	0	0	0	0
Nowy Kiełbów	633	316	317	6	3	3	7	4	3
Pągowiec	130	63	67	4	2	2	1	1	0
Pierzchnia	246	108	138	2	1	1	4	3	1
Ryki	117	57	60	0	0	0	2	0	2
Siemiradz	147	78	69	1	0	1	1	0	1
Stara Błotnica	309	148	163	3	2	1	2	1	1
Stare Siekluki	404	200	204	6	4	2	3	1	2
Stare Żdźary	420	215	205	2	2	0	3	3	0
Stary Gózd	406	207	199	5	3	2	4	2	2
Stary Kadłub	321	160	161	3	2	1	3	1	2
Stary Kadłubek	187	94	93	3	0	3	3	2	1
Stary Kiełbów	197	89	108	1	1	0	1	0	1
Stary Kobylnik	282	149	133	4	2	2	3	3	0
Stary Osów	205	93	112	0	0	0	2	1	1

Stary Sopot	119	62	57	3	2	1	0	0	0
Żabia Wola	104	43	61	1	0	1	1	0	1
RAZEM	5536	2737	2799	61	34	27	49	27	22

Demografia Gminy Stara Błotnica stan na dzień 31.12.2022 r.

Sołectwa	Ogółem liczba ludności	W tym		Ogółem urodzenia	W tym		Ogółem zgony	W tym	
		K	M		Dz.	Ch.		K	M
Chruściechów	152	80	72	1	1	0	4	1	3
Czyżówka	189	99	90	1	1	0	1	1	0
Grodzisko	65	29	36	0	0	0	1	0	1
Jakubów	101	51	50	2	0	2	1	0	1
Kaszów	223	115	108	2	1	1	1	1	0
Tursk- Łępin	256	129	127	6	3	3	2	2	0
Nowy Gózd	177	85	92	2	1	1	1	1	0
Nowy Kadłubek	130	62	68	3	2	1	2	0	2
Nowy Kiełbów	634	313	321	11	6	5	7	2	5
Pągowiec	128	63	65	2	0	2	0	0	0
Pierzchnia	244	109	135	5	1	4	4	2	2
Ryki	119	56	63	1	0	1	0	0	0
Siemiradz	151	81	70	2	1	1	2	1	1
Stara Błotnica	305	144	161	3	2	1	4	1	3
Stare Siekluki	400	196	204	3	1	2	6	3	3
Stare Żdźary	420	214	206	4	1	3	5	3	2
Stary Gózd	412	212	200	2	1	1	1	0	1
Stary Kadłub	317	155	162	6	2	4	2	0	2
Stary Kadłubek	186	97	89	3	2	1	0	0	0
Stary Kiełbów	197	88	109	4	3	1	3	2	1
Stary Kobylnik	282	152	130	2	2	0	5	1	4

Stary Osów	206	94	112	2	0	2	3	1	2
Stary Sopot	119	63	56	1	0	1	0	0	0
Żabia Wola	104	43	61	0	0	0	1	0	1
RAZEM	5514	2727	2787	68	31	32	37	22	35

Demografia Gminy Stara Błotnica stan na dzień 31.12.2021 r.¹

Sołectwa	Ogółem liczba ludności	W tym		Ogółem urodzenia	W tym		Ogółem zgony	W tym	
		K	M		Dz.	Ch.		K	M
Chruściechów	154	79	75	0	0	0	2	2	0
Czyżówka	194	100	94	7	4	3	3	1	2
Grodzisko	67	30	37	1	1	0	0	0	0
Jakubów	105	55	50	4	3	1	4	2	2
Kaszów	222	113	109	2	2	0	1	0	1
Tursk- Łępin	257	129	128	3	2	1	2	0	2
Nowy Gózd	179	85	94	2	0	2	1	0	1
Nowy Kadłubek	126	59	67	0	0	0	0	0	0
Nowy Kiełbów	625	302	318	7	5	2	5	3	2
Pągowiec	124	62	62	5	2	3	1	1	0
Pierzchnia	247	114	133	5	2	3	6	3	3
Ryki	118	56	62	3	2	1	1	0	1
Siemiradz	151	79	72	4	3	1	0	0	0
Stara Błotnica	309	147	162	4	1	3	3	3	0
Stare Siekluki	398	192	206	6	2	4	2	0	2
Stare Żdżary	413	213	200	4	1	3	2	1	1
Stary Gózd	404	206	198	3	1	2	5	3	2
Stary Kadłub	312	153	159	5	5	0	0	0	0
Stary Kadłubek	190	98	92	4	3	1	4	3	1
Stary Kiełbów	192	88	104	1	1	0	1	0	1

¹ Dane Urząd Gminy Ewidencja Ludności

Stary Kobylnik	289	155	134	3	2	1	1	0	1
Stary Osów	213	96	117	0	0	0	3	0	3
Stary Sopot	119	62	57	1	0	1	1	0	1
Żabia Wola	106	43	63	0	0	0	1	0	1
RAZEM	5514	2721	2793	74	42	32	47	22	25

Demografia Gminy Stara Błotnica stan na dzień 31.12.2020 r.

Sołectwa	Ogółem liczba ludności	W tym		Ogółem urodzenia	W tym		Ogółem zgony	W tym	
		K	M		Dz.	Ch.		K	M
Chruściechów	155	80	75	0	0	0	3	1	2
Czyżówka	177	92	85	3	0	3	1	1	0
Grodzisko	68	31	37	0	0	0	1	0	1
Jakubów	97	47	50	2	0	2	1	1	0
Kaszów	226	116	110	3	2	1	5	2	3
Tursk- Łępin	251	128	123	2	0	2	5	2	3
Nowy Gózd	185	92	93	5	1	4	2	0	2
Nowy Kadłubek	126	58	68	2	0	2	1	1	0
Nowy Kiełbów	617	302	315	7	3	4	4	1	3
Pągowiec	120	59	61	3	3	0	0	0	0
Pierzchnia	251	116	135	4	1	3	2	1	1
Ryki	118	54	64	3	1	2	2	0	2
Siemiradz	146	76	70	2	0	2	1	1	0
Stara Błotnica	310	146	164	2	1	1	4	1	3
Stare Siekluki	392	192	200	6	4	2	4	3	1
Stare Żdzary	410	213	197	5	2	3	1	0	1
Stary Gózd	406	207	199	4	1	3	1	1	0
Stary Kadłub	315	150	165	5	2	3	6	4	2
Stary Kadłubek	183	94	89	4	2	2	3	1	2
Stary Kiełbów	184	83	101	5	0	5	1	1	0
Stary Kobylnik	290	151	139	2	2	0	1	0	1
Stary Osów	215	97	118	4	1	3	2	1	1

Stary Sopot	119	64	55	0	0	0	0	0	0
Żabia Wola	102	42	60	1	1	0	1	1	0
RAZEM	5463	2690	2773	74	27	47	52	24	28

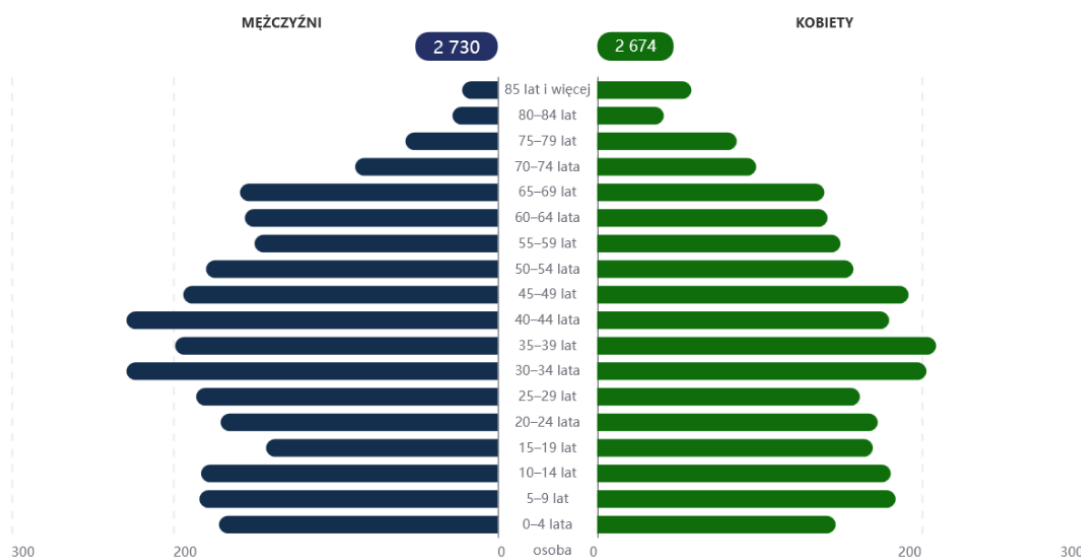
Demografia Gminy Stara Błotnica stan na 31.12.2019 r.

Sołectwa	Ogółem liczba ludności	W tym		Ogółem urodzenia	W tym		Ogółem zgony	W tym	
		K	M		Dz.	Ch.		K	M
Stara Błotnica	316	151	166	5	3	2	7	3	4
Stary Kadłub	310	151	159	3	1	2	3	1	3
Stary Osów	213	96	117	4	3	1	1	0	1
Siemiradz	147	77	70	2	1	1	2	2	0
Kaszów	288	115	113	1	0	1	1	0	1
Tursk- Łępin	254	129	125	2	2	0	3	1	2
Żabia Wola	103	67	60	1	0	1	2	1	1
Stary Kobylnik	287	148	139	2	0	2	4	3	1
Stary Sopot	120	64	56	1	0	1	2	2	0
Stare Żdżary	415	217	198	11	8	3	2	1	1
Nowy Gózd	179	87	91	1	1	0	4	1	3
Stary Gózd	404	207	197	2	1	1	3	1	2
Grodzisko	70	31	39	-	-	-	1	1	0
Stary Kadłubek	185	96	89	4	3	1	6	2	4
Nowy Kadłubek	124	58	66	1	1	0	2	1	1
Ryki	117	53	64	-	-	-	1	0	1
Czyżówka	175	93	82	2	2	0	1	0	1
Pierzchnia	251	117	133	6	2	4	2	1	1
Chrusciechów	154	79	75	-	-	-	1	0	1
Jakubów	96	48	48	1	0	1	1	0	1
Nowy Kiełbów	611	300	311	5	3	2	3	0	3

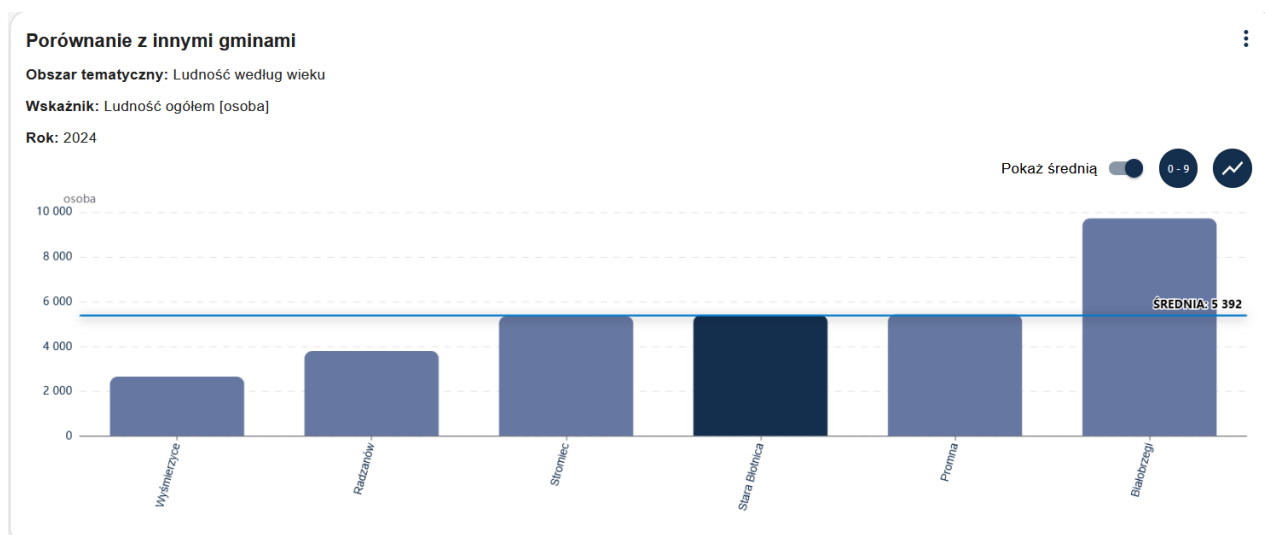
Stare Siekluki	392	193	199	5	4	1	7	3	4
Stary Kielbów	180	83	97	2	1	1	-	-	-
Pągowiec	114	55	59	1	0	1	3	1	2
RAZEM	5445	2691	2754	62	36	26	62	25	37

Tabela 1 Struktura wiekowa mieszkańców Gminy Stara Błotnica z uwzględnieniem płci

Ludność w 2024 roku według płci i wieku



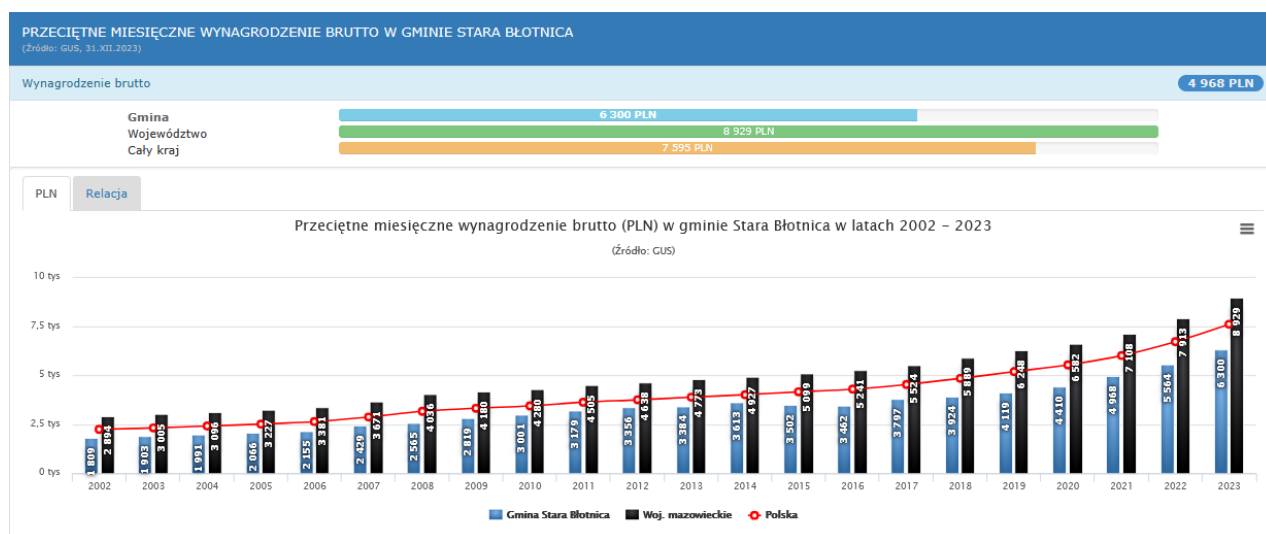
Źródło: Opracowanie własne na podstawie Statystyczne Vademecum Samorządowca (SVS)



Źródło: Opracowanie własne na podstawie Statystyczne Vademecum Samorządowca (SVS)

Wśród mieszkańców Gminy Stara Błotnica najliczniej reprezentowaną grupą wiekową są osoby w wieku 20-29 lat, ich liczba wynosiła 852 osoby, co stanowiło 16% ogółu ludności gminy. Kolejne miejsca pod względem liczebności w strukturze wiekowej mieszkańców

zajmują grupy w wieku 30-39 lat (15% ludności), w wieku 40-49 (14% ogółu mieszkańców) oraz mieszkańcy w przedziale wiekowym od 10-19 lat, stanowiący 12,4% ogółu ludności.



RYNEK PRACY W PIGUŁCE

W gminie Stara Błotnica na 1000 mieszkańców pracuje 84 osoby . 58,7% wszystkich pracujących ogółem stanowią kobiety, a 41,3% mężczyźni. Bezrobocie rejestrowane w gminie Stara Błotnica wynosiło w 2024 roku 7,7% (7,7% wśród kobiet i 7,7% wśród mężczyzn). W 2023 roku przeciętne miesięczne wynagrodzenie brutto w gminie Stara Błotnica wynosiło 6 300,44 PLN, co odpowiada 83,00% przeciętnego miesięcznego wynagrodzenia brutto w Polsce. Wśród aktywnych zawodowo mieszkańców gminy Stara Błotnica 184 osób wyjeżdża do pracy do innych gmin, a 137 pracujących przyjeżdża do pracy spoza gminy - tak więc saldo przyjazdów i wyjazdów do pracy wynosi -47. 47,4% aktywnych zawodowo mieszkańców gminy Stara Błotnica pracuje w sektorze rolniczym (rolnictwo, leśnictwo, łowiectwo i rybactwo), 15,6% w przemyśle i budownictwie, a 14,5% w sektorze usługowym (handel, naprawa pojazdów, transport, zakwaterowanie i gastronomia, informacja i komunikacja) oraz 1,4% pracuje w sektorze finansowym (działalność finansowa i ubezpieczeniowa, obsługa rynku nieruchomości).

Na podstawie: https://www.polskawliczbach.pl/gmina_Stara_Blotnica#rynek-pracy

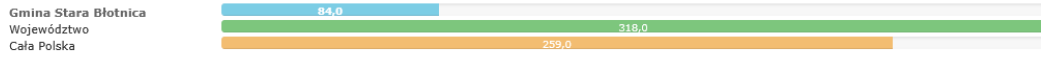
BEZROBOCIE REJESTROWANE W GMINIE STARA BŁOTNICA

(Źródło: GUS, 31.XII.2024)

Pracujący na 1000 ludności (rok 2021)

84

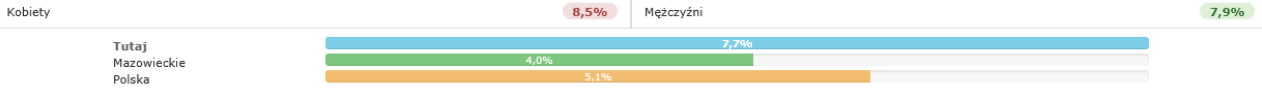
Bez pracujących w jednostkach budżetowych działających w zakresie obrony narodowej i bezpieczeństwa publicznego, osób pracujących w gospodarstwach indywidualnych w rolnictwie, duchownych oraz pracujących w organizacjach, fundacjach i związkach; bez podmiotów gospodarczych o liczbie pracujących do 9 osób, wg faktycznego miejsca pracy i rodzaju działalności.



Szacunkowa stopa bezrobocia rejestrowanego

8,2%

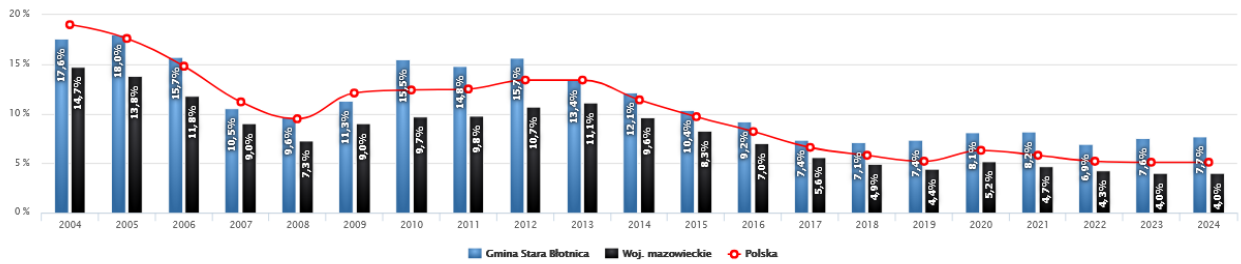
Bezrobocie rejestrowane bywa definiowane w różny sposób. Najczęściej definiuje się stopę bezrobocia rejestrowanego jako stosunek liczby zarejestrowanych bezrobotnych do liczby ludności aktywnej ekonomicznie (zasobu siły roboczej danej populacji). Tak zdefiniowaną stopę bezrobocia rejestrowanego prezentujemy na tej stronie. Dane o bezrobociu na poziomie gmin są szacowane w oparciu o stopę bezrobocia rejestrowanego dla powiatu oraz porównanie stosunku liczby bezrobotnych do ogółu ludności w wieku produkcyjnym w powiecie i gminie.



Ogółem Kobiety Mężczyźni

Szacunkowa stopa bezrobocia rejestrowanego w gminie Stara Błotnica w latach 2004 – 2024

(Źródło: GUS)



PRODUKCYJNE GRUPY WIEKU

(Źródło: GUS, 31.XII.2024)

% 123

W wieku przedprodukcyjnym (<18 lat)

23,1%

Kobiety (w wieku przedprodukcyjnym)	23,2%	Mężczyźni (w wieku przedprodukcyjnym)	23,0%
-------------------------------------	-------	---------------------------------------	-------

W wieku produkcyjnym

60,3%

Kobiety (18-59 lat)	56,0%	Mężczyźni (18-64 lata)	64,6%
---------------------	-------	------------------------	-------

W wieku poprodukcyjnym

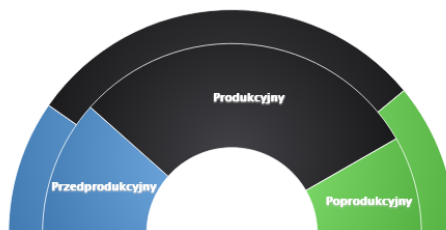
16,5%

Kobiety (59+ lat)	20,8%	Mężczyźni (64+ lata)	12,4%
-------------------	-------	----------------------	-------

Ogółem Kobiety Mężczyźni

Produkcyjne grupy wieku w gminie Stara Błotnica, 2024

(Źródło: GUS)



2.5 Rolnicza przestrzeń produkcyjna

Analizując istniejącą strukturę zagospodarowania, można zauważyć, iż ponad 84% powierzchni gminy stanowią grunty rolne. Grunty leśne zajmują jedynie około 9 % ogólnej powierzchni gminy. Rozpatrując strukturę powierzchniową użytków rolnych należy wskazać, iż ok. 70% wskazanej powierzchni stanowią grunty orne, 27% zajmują trwałe użytki zielone - łąki i pastwiska, a także grunty zadrzewione, 3% zajmują sady, natomiast pozostały 1% przynależny jest gruntom pod stawami i rowami. Rolnictwo odgrywa znaczącą rolę w tworzeniu struktury gospodarczej rozpatrywanego obszaru. Jego dobry rozwój związany jest m.in. ze znacznymi zasobami siły roboczej oraz istniejącym zainwestowaniem w postaci obiektów inwentarskich. Ponadto gmina Stara Błotnica charakteryzuje się niewielkim zróżnicowaniem warunków przyrodniczych tj. klimatu i pokrywy glebowej, mających wpływ na produktywność rolniczą. Walory produkcyjne gleb gminy są dość zróżnicowane. Grunty klasy I nie występują w ogóle, klasa II obejmuje poniżej 1% ogółu gruntów ornym. Najwięcej jest natomiast gruntów III klasy bonitacyjnej – 24% oraz średniej wartości (IV) – 27%. Duży jest ponadto udział gleb najmniej urodzajnych (V-VI klasy) sięgający 35%.

Klasyfikacja gruntów ornym według klas bonitacyjnych z podziałem na obręby ewidencyjne [ha]							
Obręb	RI I	RIII a	RIIIb	RIVa	RIV b	R V	RV I
Błotnica Stara	-	38,3 629	167, 9674	58,5 265	13,6 712	12,60 66	2,67 5
Chruściech ów	-	7,67 86	105, 6181	99,9 664	28,7 962	36,65 59	10,7 449
Czyżówka	-	2,08 29	64,2 435	37,0 365	28,3 189	46,79 5	34,5 846
Gózd Nowy	-	8,87 09	61,4 294	132, 1213	52,8 587	49,24 33	2,60 99
Gózd Stary	-	6,44 84	15,1 478	46,5 025	78,8 591	148,27 36	34,6 753
Grodzisko Trąbki	-	-	-	-	1,41 22	68,38 77	40,1 232
Jakubów	-	4,91 4	51,9 422	67,9 242	19,4 991	28,95 37	19,2 358
Kadłub	-	15,3 349	105, 7235	181, 6135	108, 764	91,86 7	48,1 989
Kadłubek	-	-	-	2,35	24,3	104,54	54,0

Nowy				04	94	64	871
Kadłubek Stary	-	-	-	4,00 11	62,8 315	173,28 34	74,4 821
Kaszów	2,8 87 5	56,5 822	73,9 806	69,1 576	84,5 742	59,72 01	11,8 611
Kiełbów Nowy	-	1,99 13	117, 027	59,7 156	40,5 435	53,84 43	33,1 778
Kiełbów Stary	-	1,13 34	33,4 482	31,5 88	37,7 582	70,87 14	35,7 721
Kobylnik	-	1,63 86	63,2 031	140, 6678	51,4 609	115,0 96	76,0 91
Ossów	-	20,3 602	71,7 742	123, 2719	52,1 485	34,46 59	7,94 18
Pągowiec	-	-	-	1,54 61	1,24 32	19,72 9	66,0 252
Pierzchnia	-	-	33,9 633	196, 7939	59,3 764	53,59 52	18,4 466
Ryki	-	13,6 756	155, 4455	65,7 817	23,2 815	37,50 02	28,1 506
Siekluki	-	-	22,1 399	51,0 903	59,6 076	59,63 43	53,9 148
Siemiradz	-	6,20 43	57,0 646	112, 4428	24,5 944	17,64 51	2,62 54
Sopot	-	1,37 5	26,2 885	59,2 347	41,0 192	47,78 94	27,8 814
Tursk - Łępin	-	49,3 076	127, 437	132, 9959	59,8 175	95,00 82	17,2 972
Żabia Wola	-	8,85 39	15,8 939	44,6 364	48,1 021	60,40 85	9,22 43
Żdźary	-	-	12,7 846	108, 5707	35,6 716	97,67 07	86,0 533

2.6 Leśna przestrzeń produkcyjna

Gmina Stara Błotnica należy do mało zalesionych obszarów Polski. Według danych Głównego Urzędu Statystycznego (stan na 31 grudnia 2021 r.) lasy zajmują 8,5% całkowitej powierzchni gminy.

Lesistość według stanu na dzień 31 grudnia 2021 r.	
Jednostka administracyjna	Lesistość [%]
Polska	29,6
województwo mazowieckie	23,4
powiat białobrzeski	24,9
gmina Stara Błotnica	8,5

Główne siedliska leśne na terenie gminy Stara Błotnica to klasy: bór świeży – 22% i bór mieszany świeży – 32%. W lasach występuje głównie sosna z domieszką brzozy, bory suche, olsy. Według regionalizacji przyrodniczo – leśnej Polski, lasy gminy położone są w IV Krainie przyrodniczo – leśnej. Mazowiecko – Podlaskiej, w 4. dzielnicy Wysoczyzny Rawskiej. W gminie brak jest większych kompleksów leśnych. W poszczególnych wsiach areał lasu nie przekracza ok. 40 ha, wyjątki stanowią: Kadłubek Nowy, Pierzchnia i Kadłub. Niewielki areał lasów, ich rozdrobienie i wiek powodują, iż nie są one wartościowe dla rekreacji. Na terenie

2.7 Rodzaje gleb

Gminy Stara Błotnica dominują gleby brunatne, bielnicowe, pseudo – bielnicowe i rdzawe. W dolinach rzecznych występują głównie mady (wytworzone z piasków słabo gliniastych i luźnych, rzadziej piasków gliniastych czy glin). Gleby torfowe i murszowe występujące na obszarze gminy (np. teren torfowiska „Siekłuki”) są zniszczone przeprowadzanymi zmianami melioracyjnymi. Gleby gminy cechują się dość dobrą jakością do produkcji rolniczej. 56% udziału stanowią kompleksy gleb: pszenny dobry, żytni bardzo dobry, żytni dobry, zbożowo - pastewny mocny. Gleby te występują w zwartych rejonach w środkowych i południowych częściach gminy. Przeważają gleby orne średniej jakości klas IVa i IVb. Procentowy udział gleb wg klas bonitacyjnych przedstawia się następująco: gleby klasy I – III obejmują 18% ogólnej powierzchni gminy, gleby klasy IV – 38%, a V i VI stanowią 44% ogólnej powierzchni gminy. Największą część gruntów gminy zajmują tereny orne oraz obszary łąk i pastwisk, co przekłada się bezpośrednio na typowo rolniczy charakter gminy.

Tabela 2. Sposób użytkowania gruntów na terenie Gminy Stara Błotnica

Użytki rolne	
Grunty orne	5 676 ha

Łąki i pastwiska	1 947 ha
Sady	219 ha
Grunty leśne i zadrzewione	
Lasy	814 ha
Grunty pozostałe	
Inne	947 ha

Na obszarze Gminy Stara Błotnica nie udokumentowano znaczących złóż bogactw mineralnych. Uwarunkowane jest to budową geologiczną tego obszaru. Występują jedynie w niewielkiej skali surowce ilaste i okruchowe (żwir i pospółka). Z uwagi na niewielkie zasoby eksploatowane są one jedynie na lokalne potrzeby okolicznej ludności w związku z drobnymi pracami budowlanymi i remontowymi. Rozkład występowania surowców mineralnych w gminie przedstawia się następująco:

- Kruszywo naturalne jest dobrej jakości i nadaje się do stosowania w budownictwie. Tworzą je piaski różnoziarniste i żwiry. Obecnie kruszywo eksploatowane jest na *dziko* w miejscowościach: Pągowiec, Nowy Kadłubek, Stara Błotnica, Stary Gózd, Grodzisko, Jakubów, Pierzchnia i Stary Kobylnik.
- Gлина zwałowa z powodu zanieczyszczeń okruchami skał węglowych nie stanowi dobrego, przydatnego surowca do wytwarzania ceramiki budowlanej. Nie jest ona również łatwo dostępna do eksploatacji.
- Torfy – trzcinyowy i turzycowy niski – zalegają na dolinie Tymianki. Zasoby wynoszą ok. 5700 tys. m³ i zalegają na powierzchni 600 ha, mogą być wykorzystane jako nawóz rolniczy.

Całkowita powierzchnia gminy Stara Błotnica pod względem użytkowania terenu charakteryzuje się wysokim udziałem użytków rolnych, stanowiących 84% jej obszaru, do których zalicza się, poza gruntami ornymi (zajmującymi 59% powierzchni gminy), również trwałe użytki zielone oraz grunty pod stawami i rowami. Świadczy to o rolniczym charakterze gminy. Drugie miejsce w strukturze zajmują grunty leśne obejmujące ok. 9% powierzchni ewidencyjnej gminy. Grunty po wodami powierzchniowymi (płynącymi i stojącymi) zajmują około 0,2% całkowitej powierzchni gminy. Strukturą warunkowaną antropogenicznie są pozostałe tereny, na które składa się sieć osadnicza wyodrębniona przez tereny zabudowy i komunikacji, tworząca mniej lub bardziej rozwinięte przestrzenie miejscowości.



Struktura użytkowania gruntów na terenie gminy Stara Błotnica (ha)				
	Użytki rolne		Gr	Pozostałe grunty

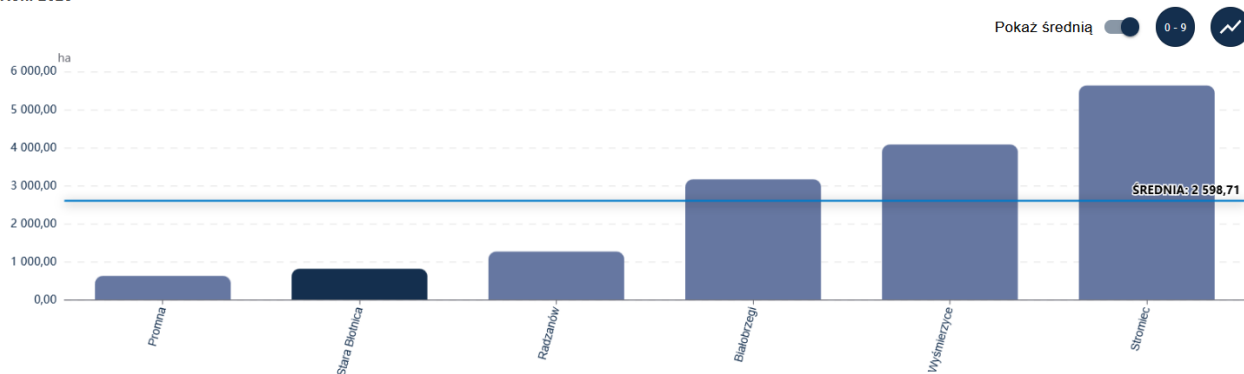
Powierzchnia ogólna	Grunty orne	Sady	Łąki	Pastwiska i grunty zadrzewione	Grunty podstawami i rowami	Grunty leśne	Grunty pod wodami	(pod zabudowaniami, drogami, inne grunty użytkowe i nieużytkowe)
9577	5637	207	969	1136	70	822	23	713
			8019					

Porównanie z innymi gminami

Obszar tematyczny: Środowisko i leśnictwo

Wskaźnik: Powierzchnia lasów ogółem [ha]

Rok: 2023



2.8 Wody powierzchniowe

Teren gminy Stara Błotnica położony jest w dorzeczu rzeki Radomki i Pilicy. Największymi dopływami tych rzek na terenie gminy są rzeki Pierzchnianka i Tymianka. Dział wodny przebiega na linii Wola Kaszewska – Siekluki – Bobrek. Około 3/4 powierzchni gminy zajmuje dorzecze Radomki, rzeką odwadniającą jest Tymianka z bogatą siecią bezimiennych dopływów oraz licznymi rowami melioracyjnymi. Teren stanowiący dorzecze jest obszarem silnie zdrenowanym. Występują nieliczne zabagnione miejsca, bezodpływowe lub tylko częściowo włączone do sieci odpływowej. Niewielki teren – północno-zachodnia część – gminy zajmuje dorzecze rzeki Pierzchnianki.

Na obszarze gminy znajdują się niewielkie zbiorniki retencyjne (12 zbiorników o łącznej powierzchni 11,53 ha) wykorzystywane w celach gospodarczych lub hodowli ryb. Uzupełnieniem wód powierzchniowych jest sieć rowów melioracyjnych.

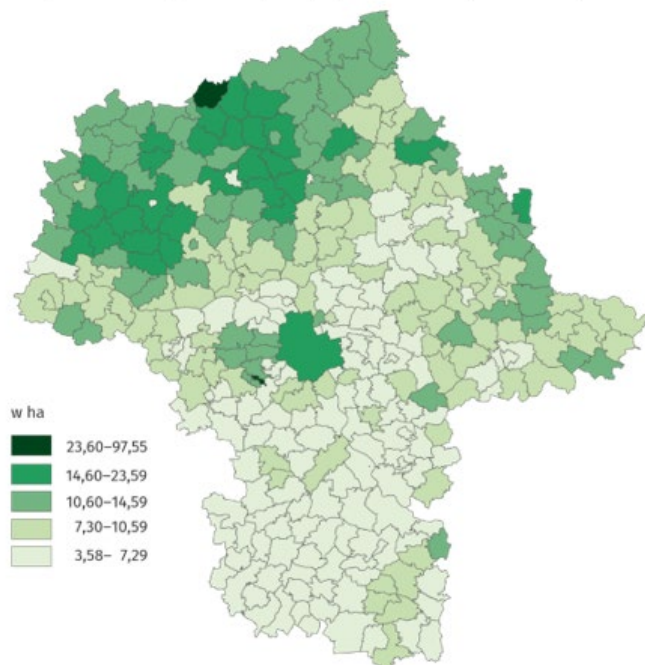
Zgodnie z podziałem na jednolite części wód powierzchniowych rzecznych, gmina Stara Błotnica znajduje się

w zasięgu:

- ✓ JCWP Ślepotka RW200017252549 - potok nizinny piaszczysty, której status zaliczono do naturalnych części wód, obejmującą 12,8% obszaru gminy,
- ✓ JCWP Tymianka RW200017252589 - potok nizinny piaszczysty, której status zaliczono do naturalnych części wód, obejmującą 72,6% obszaru gminy,
- ✓ JCWP Pierzchnianka RW200017254949 - potok nizinny piaszczysty, której status zaliczono do silnie zmienionych części wód, obejmującą 13,3% obszaru gminy,
- ✓ JCWP Dyga RW2000172549699 - potok nizinny piaszczysty, której status zaliczono do silnie zmienionych części wód, obejmującą 0,1% obszaru gminy,
- ✓ JCWP Radomka od Szabasówki do Mlecznej RW200019252599 - rzeka nizinna piaszczysto-gliniasta, której status zaliczono do silnie zmienionych części wód, obejmującą 1,3% obszaru gminy.

2.9 Charakterystyka pozycji i rozwoju gminy na tle grupy porównawczej.

Mapa-1. Średnia powierzchnia użytków rolnych w gospodarstwie rolnym w 2020 r. ¶



Średnia powierzchnia użytków rolnych w gospodarstwie rolnym w 2025 r.

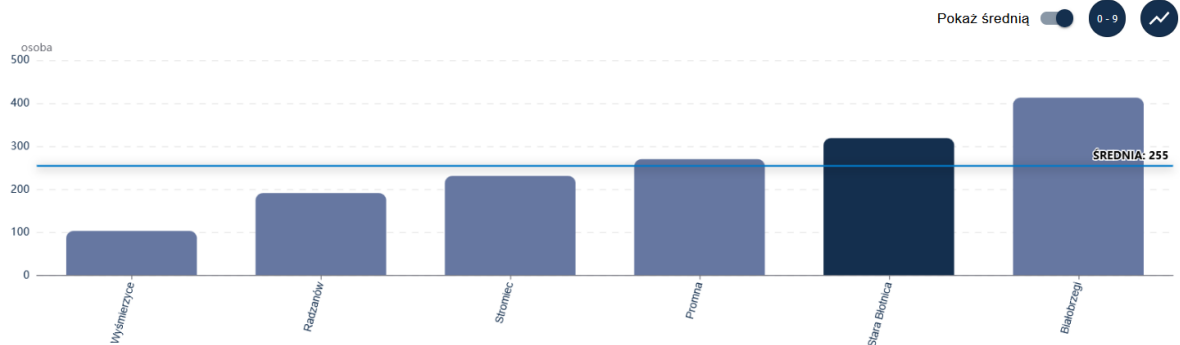
Gmina	Średnia powierzchnia użytków rolnych
Białobrzegi	5,13
Promna	6,96
Radzanów	6,45
Stara Błotnica	7,27
Stromiec	6,79
Wyśmierzyce	6,17

Porównanie z innymi gminami

Obszar tematyczny: Ludność według wieku

Wskaźnik: Ludność w wieku 0–4 lata [osoba]

Rok: 2024

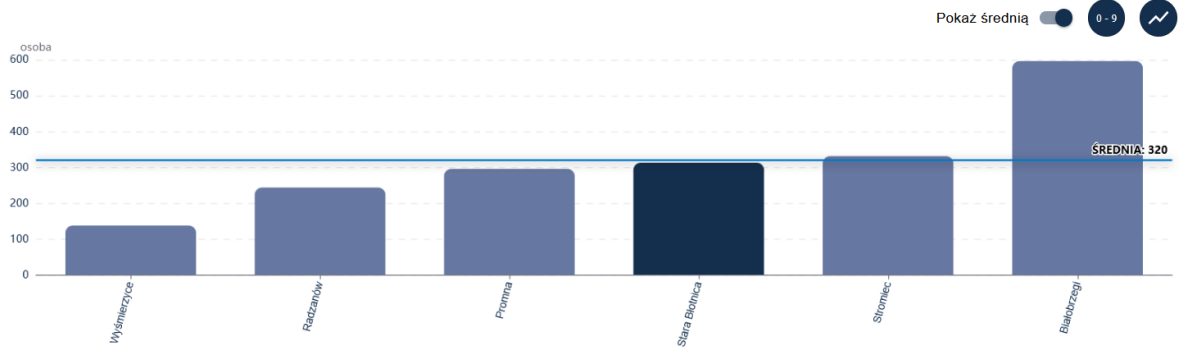


Porównanie z innymi gminami

Obszar tematyczny: Ludność według wieku

Wskaźnik: Ludność w wieku 15–19 lat [osoba]

Rok: 2024

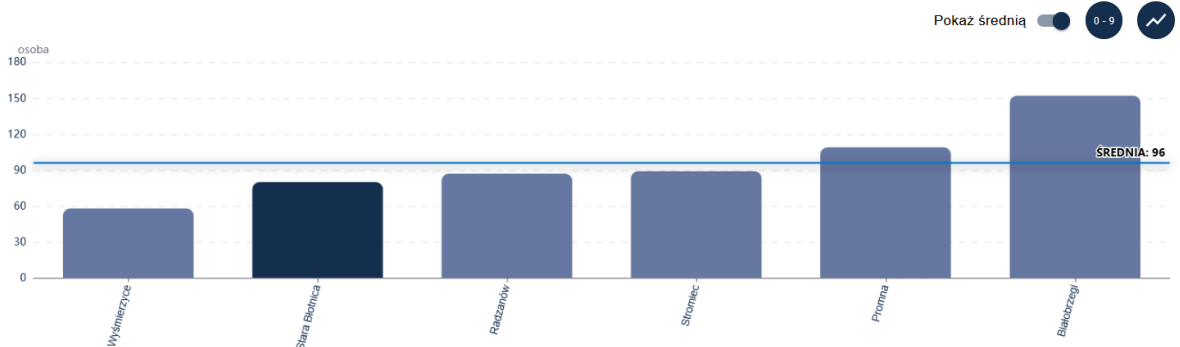


Porównanie z innymi gminami

Obszar tematyczny: Ludność według wieku

Wskaźnik: Ludność w wieku 85 lat i więcej [osoba]

Rok: 2024



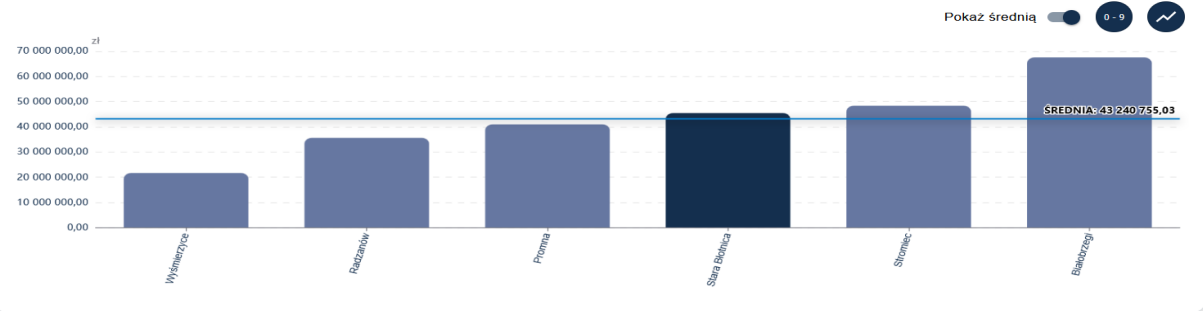
Dochody budżetu gminy.

Porównanie z innymi gminami

Obszar tematyczny: Dochody budżetu gminy według rodzajów

Wskaźnik: Dochody ogółem [zł]

Rok: 2023

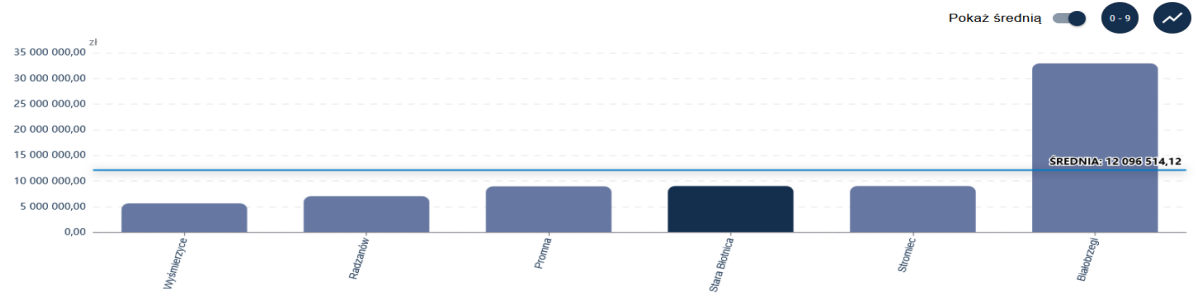


Porównanie z innymi gminami

Obszar tematyczny: Dochody budżetu gminy według rodzajów

Wskaźnik: Dochody własne [zł]

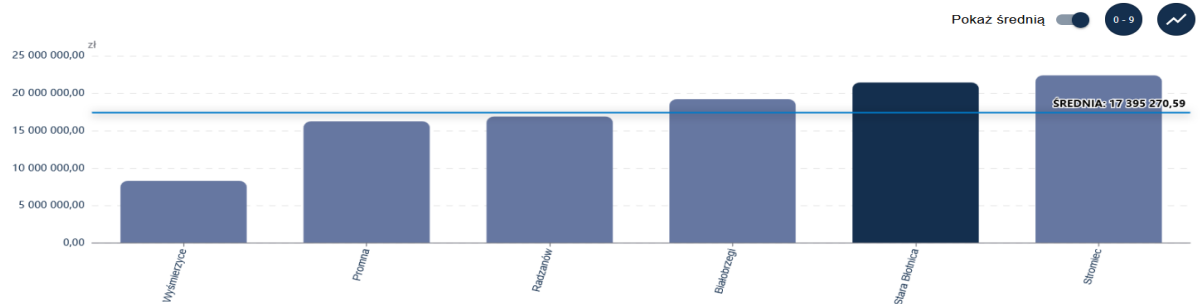
Rok: 2023



Obszar tematyczny: Dochody budżetu gminy według rodzajów

Wskaźnik: Dotacje [zł]

Rok: 2023

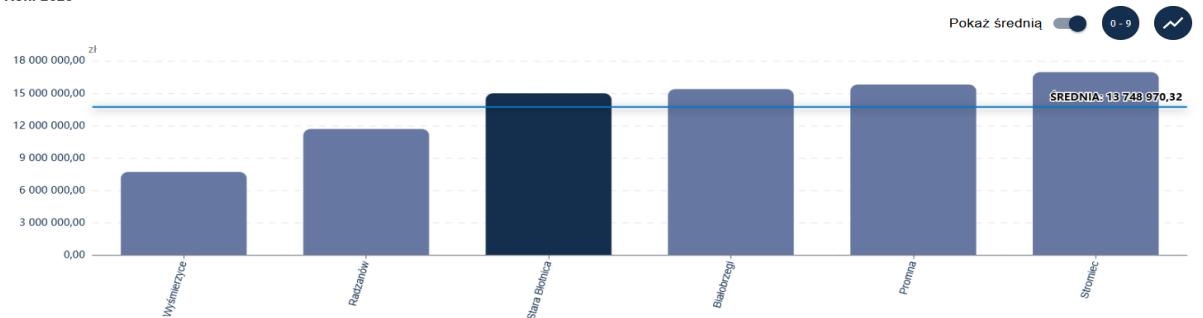


Porównanie z innymi gminami

Obszar tematyczny: Dochody budżetu gminy według rodzajów

Wskaźnik: Subwencja ogólna [zł]

Rok: 2023

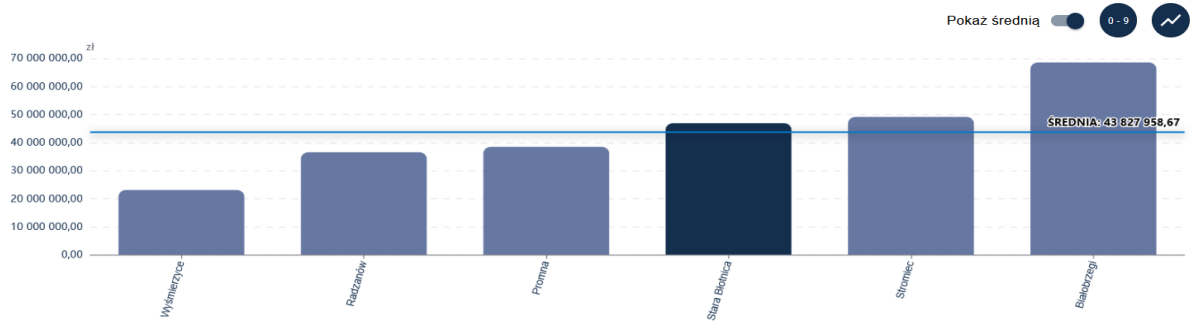


Wydatki budżetu gminy.

Obszar tematyczny: Wydatki budżetu gminy według rodzajów

Wskaźnik: Wydatki ogółem [zł]

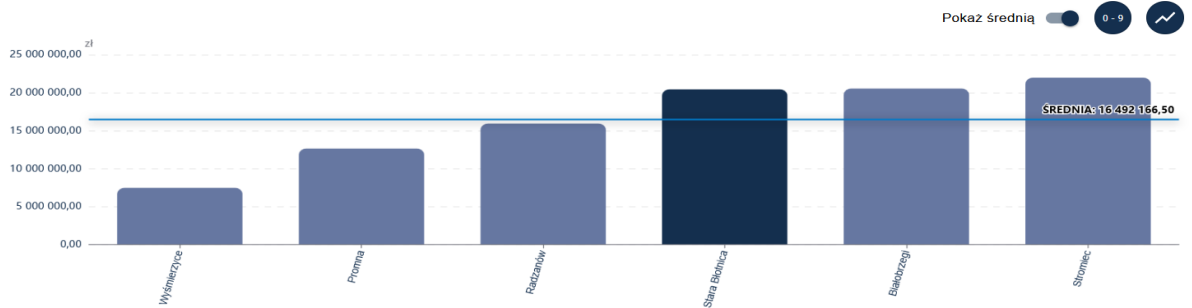
Rok: 2023



Obszar tematyczny: Wydatki budżetu gminy według rodzajów

Wskaźnik: Wydatki majątkowe [zł]

Rok: 2023

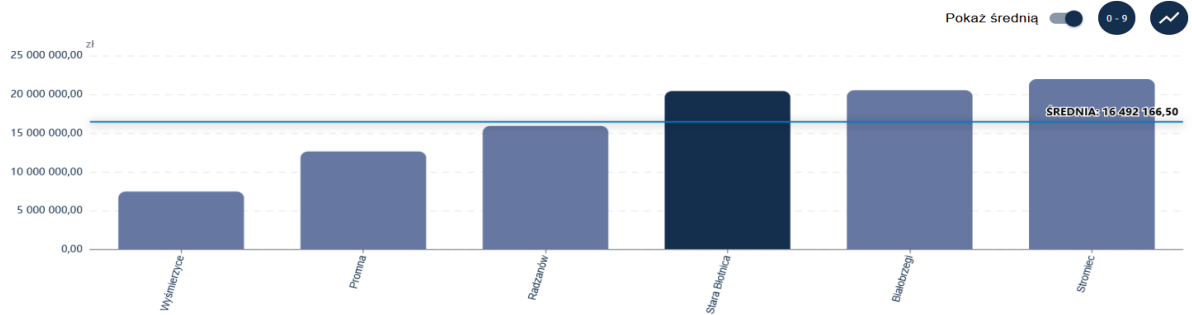


Porównanie z innymi gminami

Obszar tematyczny: Wydatki budżetu gminy według rodzajów

Wskaźnik: Wydatki majątkowe – inwestycyjne [zł]

Rok: 2023

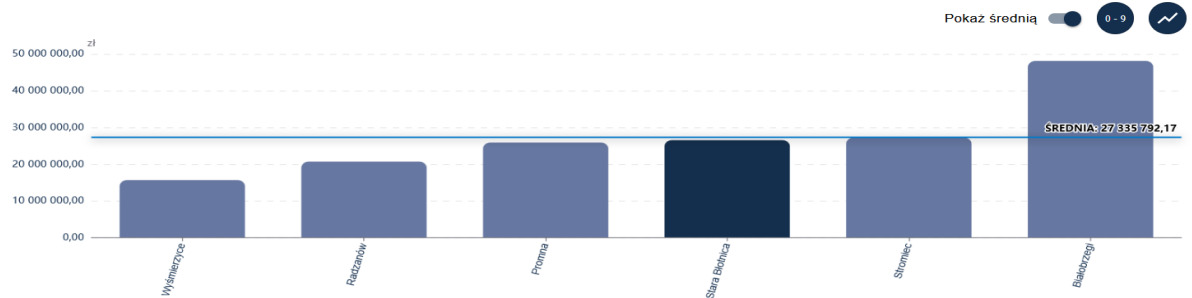


Porównanie z innymi gminami

Obszar tematyczny: Wydatki budżetu gminy według rodzajów

Wskaźnik: Wydatki bieżące [zł]

Rok: 2023

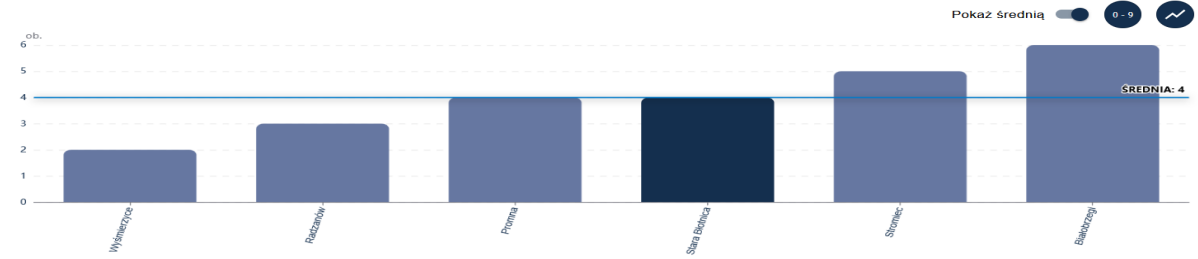


Porównanie z innymi gminami

Obszar tematyczny: Wychowanie i edukacja

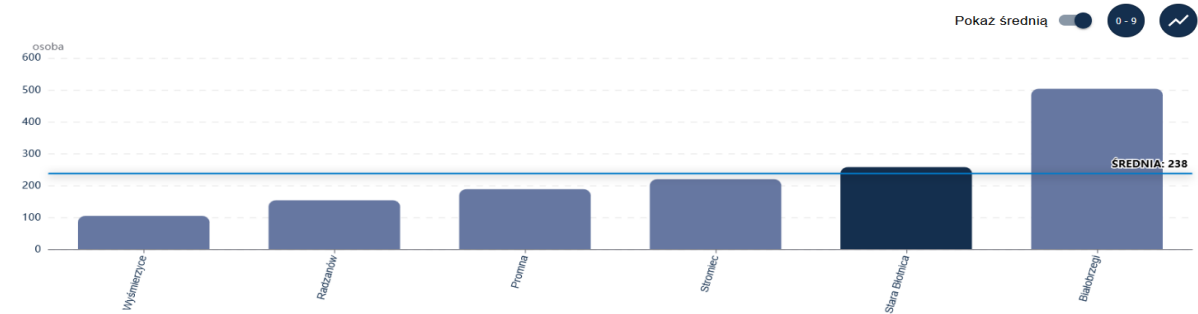
Wskaźnik: Placówki wychowania przedszkolnego [ob.]

Rok: 2023



Wskaźnik: Dzieci w placówkach wychowania przedszkolnego [osoba]

Rok: 2023

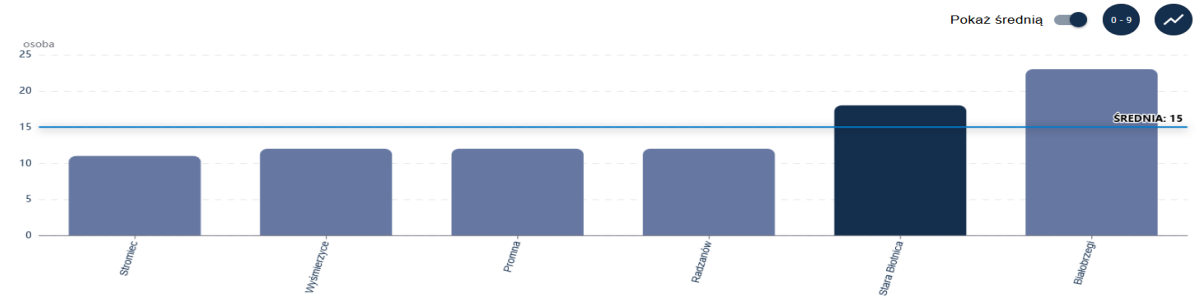


Porównanie z innymi gminami

Obszar tematyczny: Wychowanie i edukacja

Wskaźnik: Liczba uczniów przypadająca na 1 oddział w szkołach podstawowych [osoba]

Rok: 2023

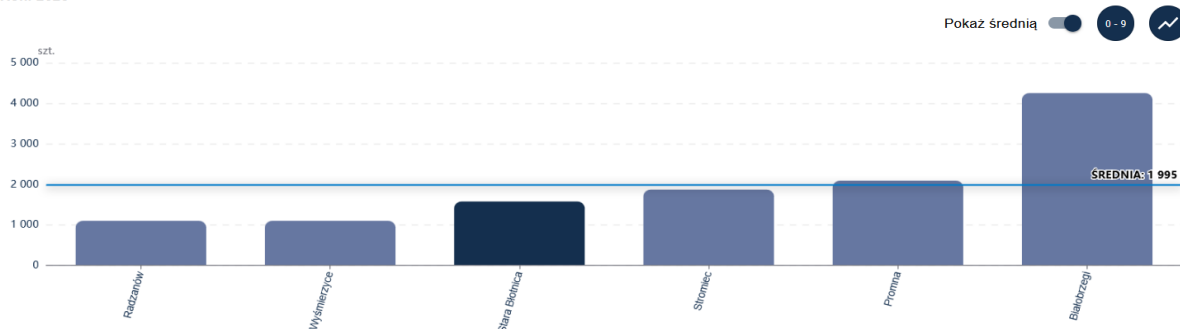


Porównanie z innymi gminami

Obszar tematyczny: Mieszkania

Wskaźnik: Zasoby mieszkaniowe - mieszkania ogółem [szt.]

Rok: 2023

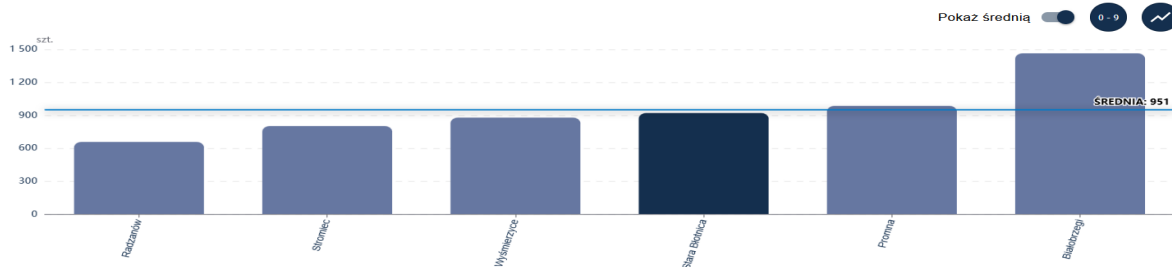


Porównanie z innymi gminami

Obszar tematyczny: REGON

Wskaźnik: Podmioty gospodarki narodowej w rejestrze REGON na 10 tys. ludności [szt.]

Rok: 2024

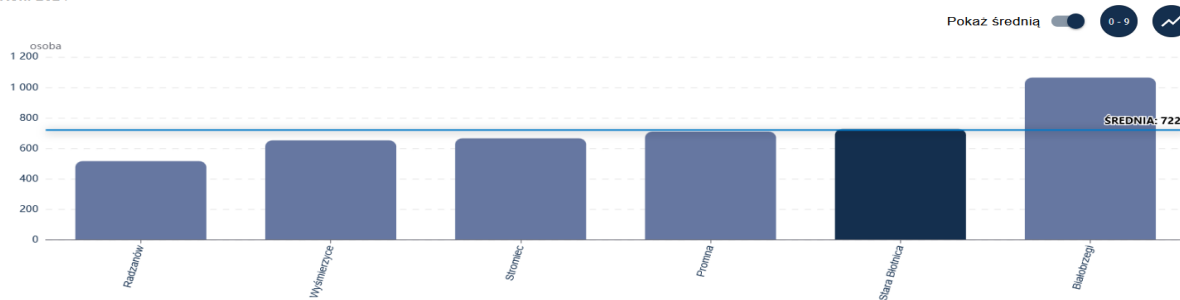


Porównanie z innymi gminami

Obszar tematyczny: REGON

Wskaźnik: Osoby fizyczne prowadzące działalność gospodarczą na 10 tys. Ludności [osoba]

Rok: 2024

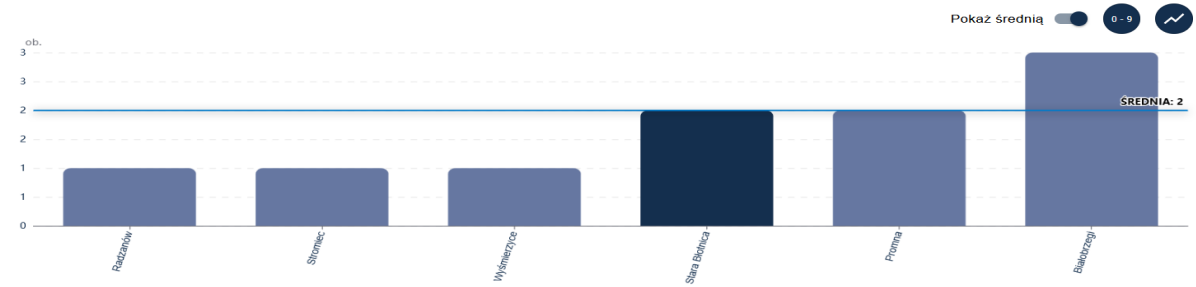


Porównanie z innymi gminami

Obszar tematyczny: Kultura

Wskaźnik: Biblioteki i filie [ob.]

Rok: 2023

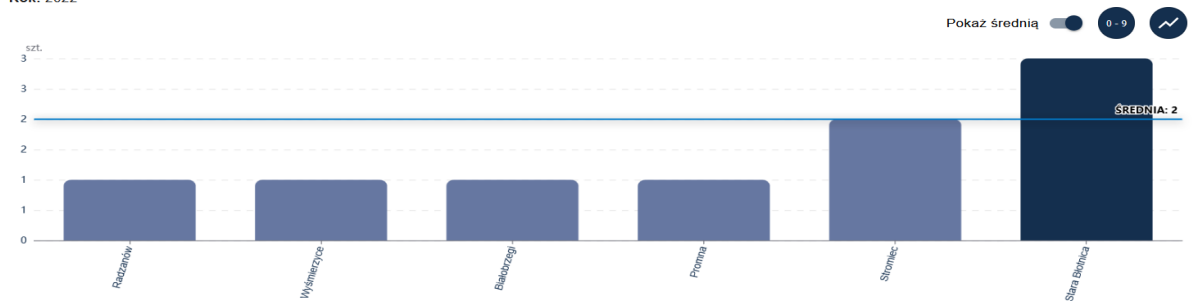


Porównanie z innymi gminami

Obszar tematyczny: Kluby sportowe

Wskaźnik: Kluby sportowe [szt.]

Rok: 2022

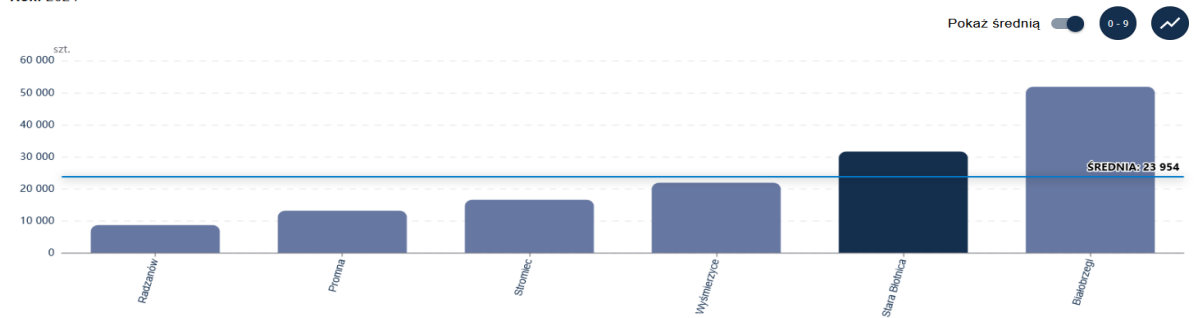


Porównanie z innymi gminami

Obszar tematyczny: Ochrona zdrowia i polityka społeczna

Wskaźnik: Porady podstawowej opieki zdrowotnej [szt.]

Rok: 2024

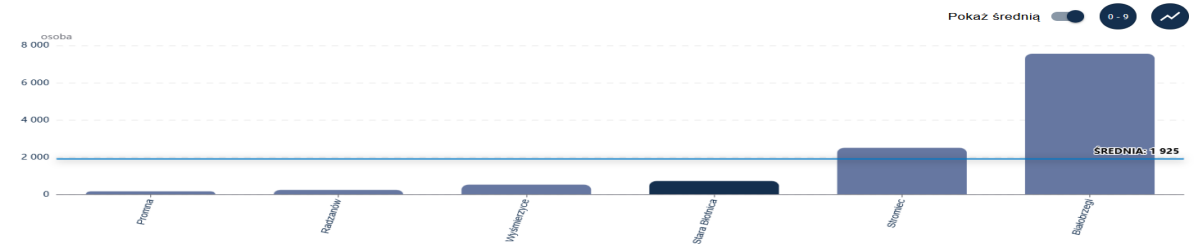


Porównanie z innymi gminami

Obszar tematyczny: Środowisko i leśnictwo

Wskaźnik: Ludność korzystająca z oczyszczalni ścieków [osoba]

Rok: 2023

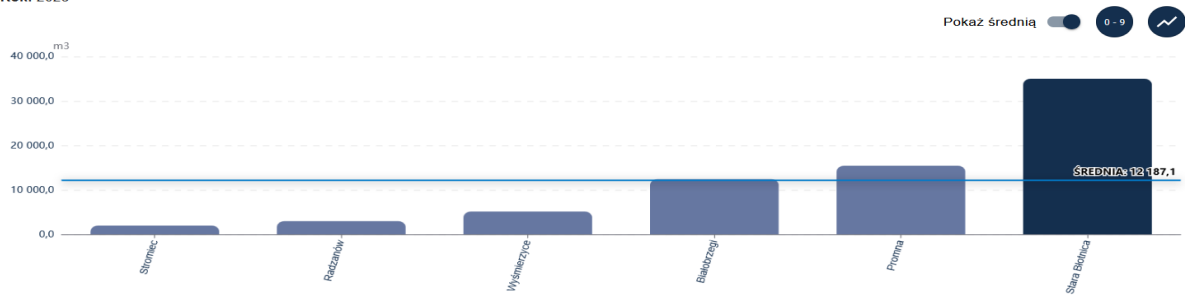


Porównanie z innymi gminami

Obszar tematyczny: Środowisko i leśnictwo

Wskaźnik: Nieczystości ciekłe bytowe odebrane (w ciągu roku) [m³]

Rok: 2023

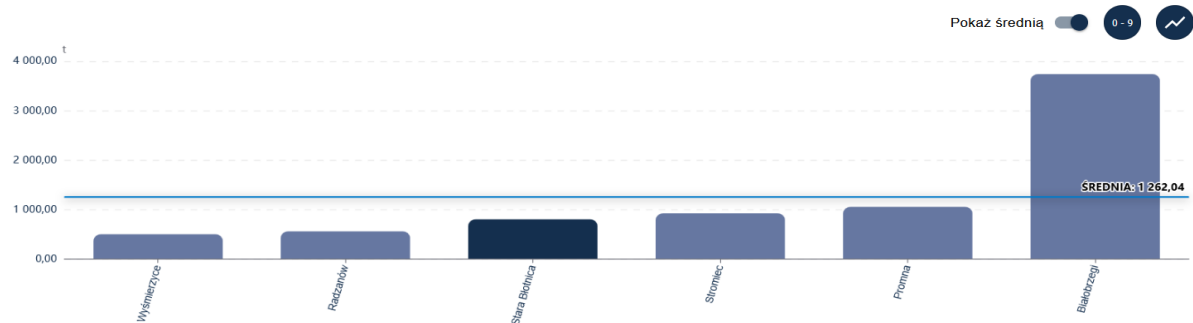


Porównanie z innymi gminami

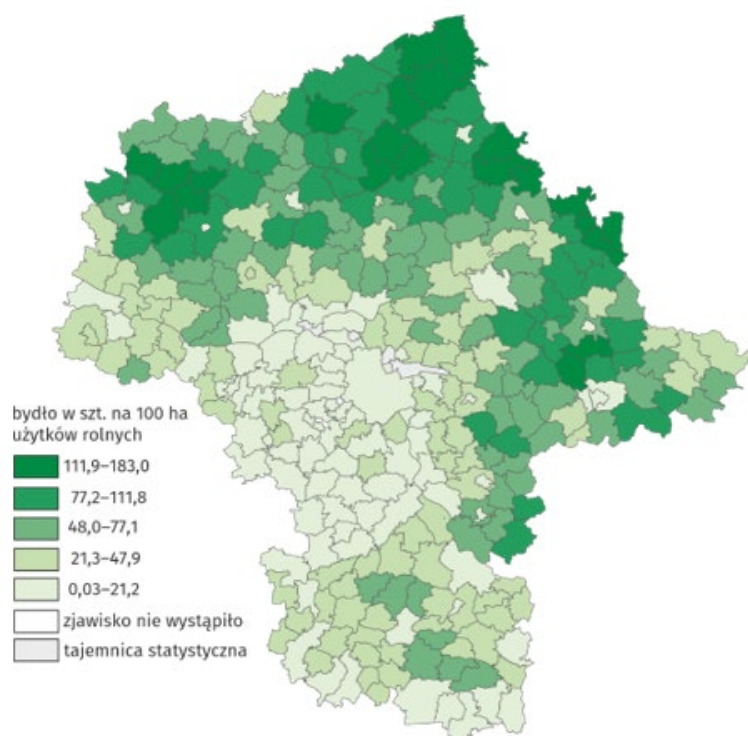
Obszar tematyczny: Środowisko i leśnictwo

Wskaźnik: Odpady komunalne zebrane (w ciągu roku) [t]

Rok: 2023



Mapa 3. Obsada bydła na 100 ha użytków rolnych w 2020 r.



Mapa 3 Obsada bydła na 100 ha użytków rolnych w 2020 r.		
TERYT	Gmina	Bydło w szt. na 100 ha UR
1401013	Białobrzegi	25,4
1401022	Promna	6,3
1401032	Radzanów	22,4
1401042	Stara Błotnica	57,3
1401052	Stromiec	35,3
1401063	Wyśmierzyce	26,6

2.10 Ochrona zdrowia

Opiekę nad mieszkańcami Gminy Stara Błotnica sprawuje Samodzielny Publiczny Zakład Opieki Zdrowotnej w Starej Błotnicy. Samodzielny Publiczny Zakład Opieki Zdrowotnej w Starej Błotnicy prowadzi działalność w zakresie ochrony zdrowia - usług medycznych i promocji zdrowia. Zakład posiada osobowość prawną i został wpisany do krajowego rejestru publicznych zakładów opieki zdrowotnej w Krajowym Rejestrze Sądowym w Warszawie. W związku z wejściem ustawy reformującej administrację publiczną organem, który utworzył SPZOZ w Starej Błotnicy oraz sprawującym nadzór jest Gmina Stara Błotnica. Samodzielny Publiczny Zakład Opieki Zdrowotnej w Starej Błotnicy rozpoczął działalność w formie samodzielnej jednostki 29.10.1998r. Nazwę zakładu, siedzibę, formę gospodarki finansowej, podstawowe kierunki działalności, rodzaje i zakres udzielanych świadczeń zdrowotnych, obszar działania organy zakładu i strukturę organizacyjną określa szczegółowo Statut Samodzielnego Publicznego Zakładu Opieki Zdrowotnej w Starej Błotnicy. Ośrodek ten jest placówką lekarza rodzinnego. Zatrudnia lekarzy specjalistów rodzinnych, pediatrów, ginekologa i stomatologa. Posiada gabinet fizykoterapii, punkt szczepień, gabinet zabiegowy i higienistki środowiskowo szkolnej.

Samodzielny Publiczny Zakład Opieki Zdrowotnej zatrudnia 19 osób na umowę o pracę, w tym: 2 lekarzy, 2 lekarz dentyista, 3 pielęgniarki, 1 asystentka stomatologiczna, 1 higienistka stomatologiczna, 3 mgr fizjoterapii, lgłówna księgowo, 1 inspektor ds. służb pracowniczych - księgowo,3 rejestrorki, !sprzątaczk, 1 konserwator. Na umowę zlecenie:1 położna , I pielęgniarka ,1 rejestrorka ,1 asystent stomatologiczny.

W celu zwiększenia dostępności w świadczeniu usług Zakład Opieki Zdrowotnej został rozbudowany. W dobudowanej części dwukondygnacyjnej mieszczą się Specjalistyczne gabinety przeznaczone do rehabilitacji oraz gabinety stomatologiczne jak również wszelkie pomieszczenia pomocnicze. Celem nadrzędnym Zakładu Opieki Zdrowotnej jest promocja zdrowia w społeczności lokalnej poprzez coraz szerszy zakres wysokiej jakości świadczeń leczniczych i prewencyjnych. Cel ten realizowany jest poprzez:

- ✓ zapewnienie mieszkańcom Gminy Stara Błotnica opieki specjalistów medycyny rodzinnej,
- ✓ reagowanie, w miarę możliwości finansowych oraz lokalowych, na potrzeby opieki specjalistycznej poprzez kontraktowanie konsultacji specjalistycznych na terenie Ośrodka
- ✓ dążenie do zapewnienia samowystarczalności finansowej Zakładu w oparciu o kontrakt z Narodowym Funduszem Zdrowia (w finansowaniu usług zdrowotnych),
- ✓ ciągłe szkolenie kadry medycznej i personelu,
- ✓ organizowanie akcji w zakresie promocji zdrowia.

Rok	Porady podstawowej opieki zdrowotnej [szt.]
------------	--

2019	25 733
2020	24 116
2021	27 269
2022	28 361
2023	32 617
2024	31 596
2025	31 627

Opracowanie własne na podstawie <https://svs.stat.gov.pl/>

Nocną i świąteczną opiekę lekarską i pielęgniarską mieszkańców Gminy Stara Błotnica zapewnia Samodzielny Publiczny Specjalistyczny Zakład Opieki Zdrowotnej w Białobrzegach (ul. Spacerowa 20). W placówce wykonywane są trzy świadczenia medyczne. Do wykonywanych usług należą: ambulatoryjna opieka specjalistyczna, opieka psychiatryczna i leczenie uzależnień, rehabilitacja lecznicza. Samodzielny Publiczny Specjalistyczny Zakład Opieki Zdrowotnej zawiera gabinet lekarza pierwszego kontaktu, a także kontrakt na świadczenia wykwalifikowanej pielęgniarki i siedem gabinetów specjalistycznych. Największymi poradniami są Poradnia Chirurgii Ogólnej, Poradnia Otolaryngologiczna i Poradnia Kardiologiczna.

O dostępności do usług medycznych świadczy też ilość punktów zaopatrzenia w leki czy apteki. Na terenie Gminy Stara Błotnica funkcjonuje jedna apteka znajdująca się przy Samodzielnym Publicznym Zakładzie Opieki Zdrowotnej, na którą przypadają wszyscy mieszkańcy. To więcej niż średnio dla powiatu, regionu czy kraju.

2.11 Kultura i rozrywka

Najważniejszymi, działającymi w sposób ciągły placówkami kultury na terenie Gminy Stara Błotnica są biblioteki. Gminna Biblioteka Publiczna w Starej Błotnicy z filią w Starym Goździe zlokalizowaną w budynku Publicznej Szkoły Podstawowej. Księgozbiór biblioteki, na dzień 31 grudnia 2024 roku wynosi 15 789. W 2024 roku zakupiono ogółem 852 książek, w tym 428 ze środków organizatora oraz 424 ze środków pozyskanych od Ministerstwa Kultury i Dziedzictwa Narodowego. W 2024 roku nie zostały ubytkowane żadne książki. W 2024 roku liczba wszystkich wypożyczeń na zewnątrz wynosiła 9 153, a liczba udostępnień na miejscu 4070. W 2024 roku biblioteka miała 533 zarejestrowanych i aktywnie wypożyczających czytelników. Liczba wszystkich odwiedzin w bibliotece to 7 823.

Imprezy i wydarzenia:

a) samodzielnie przeprowadzone: lekcje biblioteczne – 9 szt.; spotkanie autorskie z Wiesławem Drabikiem, „Tydzień Bibliotek” - seria spotkań dla dzieci w filii bibliotecznej w

Starym Goździe, Konkurs „Najlepszy Czytelnik 2024 roku” w filii bibliotecznej w Starym Goździe, „Bal Małeńkołatków”,

b) współpraca: Wyjazd „Seniorzy na Mazurach”, Jubileusz 50-lecia Pożycia Małżeńskiego, • VIII Festiwal Kapel i Zespołów Ludowych, Dożynki, Wigilijne Spotkanie Kół i Stowarzyszeń w Gminie Stara Błotnica.

Projekty:

- „Mała książka-wielki człowiek” – bezpłatne wyprawki czytelnicze dla dzieci w wieku przedszkolnym.
- Narodowy Program Rozwoju Czytelnictwa 2.0. na lata 2021-2025, Priorytet 1 Poprawa oferty bibliotek publicznych, Kierunek interwencji 1.1. Zakup i zdalny dostęp do nowości wydawniczych. Kwota dotacji 10.000,00 zł w całości przeznaczona na zakup książek.
- LEGIMI – komercyjna platforma oferująca usługę zdalnego dostępu do licencjonowanych zbiorów konsorcjum. Jest to platforma z dostępnością do e- książek i audioksiążek i ich bezpłatnego czytania przez czytelników biblioteki.

Dodatkowo na terenie Gminy Stara Błotnica mieszkańcy mają możliwość angażowania się w życie kulturalne gminy poprzez udział w imprezach organizowanych przez placówki szkolne: Zespoły Szkół Gminnych w Starej Błotnicy i w Starym Goździe, Publiczne Szkoły Podstawowe w Starych Sieklukach oraz Kaszowie, a także w Punkcie Przedszkolnym w Starym Kadłubie. Corocznie szkoły te organizują uroczystości związane z takimi świętami jak np. Dzień Babci i Dziadka, Dzień Kobiet, Pierwszy Dzień Wiosny, Dzień Matki, Dzień Dziecka, Dzień Ojca, Dzień Chłopaka, Dzień Nauczyciela, Święto Niepodległości, Mikołajki, i wiele innych.

Na uwagę zasługuje fakt, iż na terenie gminy Stara Błotnica działa Młodzieżowa Orkiestra Dęta, dzięki której kilkudziesięciu nastolatków mieszkających na terenie naszej gminy uczestniczy w cotygodniowych warsztatach. Dzięki swojemu zaangażowaniu uświetniają swoją grą wszelkie uroczystości organizowane na terenie Gminy Stara Błotnica, a także reprezentują ją poza jej granicami na gościnnych występach.

O zapewnienie mieszkańcom dostępu do kultury i rozrywki dba również samorząd gminny. Wśród corocznych imprez cyklicznych należy wymienić: Dożynki Gminne, Zawody strażackie, Turniej Tenisa Stołowego o Puchar Wójta Gminy Stara Błotnica, Rajd Rowerowy na Jasna Górę, Letni Turniej Piłki Nożnej o Puchar Wójta i Rady Gminy Stara Błotnica, Turniej Halowej Piłki Nożnej o Puchar Wójta i Rady Gminy w Starej Błotnicy. Choć większość z nich związanych jest ze sportem, coraz częściej podejmowane są próby organizacji ogólnodostępnych imprez związanych z inną tematyką.

Dodatkowo w gminie Stara Błotnica coraz prężniej działają stowarzyszenia:

- ✓ Stowarzyszenie „Kobiety dla Starej Błotnicy”
- ✓ Stowarzyszenie Kobiet Aktywnych wsi Pierzchnia i Jakubów "Pierzchnianka"
- ✓ Koło Gospodyń Wiejskich w Kaszowie
- ✓ Koło Gospodyń Wiejskich "Wiecznie Młode" w Starych Żdźarach

- ✓ Koło Gospodyń Wiejskich w Starym Osowie "Osowianki"
- ✓ Koło Gospodyń Wiejskich w Starym Kadłubie "Kadłubianki"
- ✓ Koło Gospodyń Wiejskich w Czyżówce "Tymiankowy Zakątek"
- ✓ Koło Gospodyń Wiejskich w Starej Błotnicy "Błotnica Razem"

oraz osiem Jednostek Ochotniczej Straży Pożarnej – w Starej Błotnicy, Starych Żdżarach, Starym Kadłubku, Kaszowie, Starych Sieklukach, Starym Kadłubie, Starym Kobylniku, oraz Pierzchni.

Obszar tematyczny:

Wybór	Nazwa wskaźnika	2019	2020	2021	2022	2023	2024
<input checked="" type="checkbox"/>	Biblioteki i filie [ob.]	2	2	2	2	2	2
<input type="checkbox"/>	Czytelnicy w bibliotekach publicznych [osoba]	523	530	524	531	577	533
<input type="checkbox"/>	Wypożyczenia księgozbioru na 1 czytelnika [wol.]	14,7	11,3	14,7	17,7	19,3	17,2
<input type="checkbox"/>	Imprezy organizowane przez instytucje kultury [szt.]	0	0	0	0	0	0
<input type="checkbox"/>	Uczestnicy imprez organizowanych przez instytucje kultury [osoba]	0	0	0	0	0	0
<input type="checkbox"/>	Grupy artystyczne [szt.]	0	0	0	0	0	0
<input type="checkbox"/>	Członkowie grup artystycznych [osoba]	0	0	0	0	0	0
<input type="checkbox"/>	Kola/kluby/sekcje [szt.]	0	0	0	0	0	0
<input type="checkbox"/>	Członkowie kół/klubów/sekcji [osoba]	0	0	0	0	0	0

2.12 Sport, rekreacja, turystyka

Gmina Stara Błotnica nie posiada bogatej oferty rekreacyjnej i turystycznej. Głównym animatorem ogólnodostępnych dla mieszkańców wydarzeń sportowych jest utworzony 30 listopada 2003 roku Klub Sportowy Błotnica. Obecnie KS Błotnica pozostaje pięć drużyn – Seniorów, Trampkarzy, Żaków oraz dwie grupy Orlik występujące w rozgrywkach prowadzonych przez Radomski Okręgowy Związek Piłki Nożnej. Cykliczne treningi, odbywające się dwa razy w tygodniu pod okiem wykwalifikowanego trenera, uzupełnione są cotygodniowymi meczami towarzyskimi. KS Błotnica skutecznie włącza się w działalność Gminy Stara Błotnica na rzecz rozwoju sportu i wspólnie organizuje szereg cyklicznych, ogólnodostępnych wydarzeń sportowych, których głównym celem jest zwiększenie zaangażowania mieszkańców w życie publiczne oraz upowszechnienie sportu:

- ✓ Gminny Turniej o Puchar Wójta i Rady Gminy w Tenisie Stołowym,
- ✓ Turniej Piłki Halowej o Puchar Wójta i Rady Gminy,
- ✓ Turniej Sołectw,
- ✓ Letni turniej piłki nożnej o Puchar Wójta i Rady Gminy,
- ✓ Rajd Rowerowy Błotnica – Częstochowa.

Klub Sportowy zajmuje się również: planowaniem i organizacją pozalekcyjnego życia sportowego uczniów w oparciu o możliwości obiektywne i sprzętu szkoły oraz pomoc organizacyjną i materialną rodziców i sympatyków Klubu; angażowaniem uczniów szkół do różnorodnych form aktywności ruchowej, gier i zabaw dostosowanych do wieku, stopnia i zainteresowań sportowych; organizacją zajęć sportowych dla uczniów szkół w celu wszechstronnego rozwoju ich sprawności fizycznej i umysłowej.

Na terenie gminy działa prężnie również Uczniowski Klub Sportowy „TYMIANKA”, który jest stowarzyszeniem zrzeszającym uczniów Zespołu Szkoły Podstawowej im. M.Konopnickiej w Starym Goździe oraz rodziców, nauczycieli i sympatyków, został założony 1 grudnia 1999r. Terenem działania Klubu jest miejscowość Stary Gózd, gmina Stara Błotnica. Siedzibą Klubu jest budynek Zespołu Szkoły Podstawowej im. Marii Konopnickiej w Starym Goździe. Klub jest stowarzyszeniem zarejestrowanym i z tego tytułu posiada osobowość prawną. Klub działa zgodnie z ustawą o kulturze fizycznej – „Prawo o stowarzyszeniach”, ustawą o systemie oświaty oraz własnym statutem. Klub używa pieczęci, godła, flagi, barw i znaczków organizacyjnych zgodnie zobowiązującymi przepisami. Klub od 2017 roku występuje w rozgrywkach Mazowieckiego Związku Tenisa Stołowego.

3 INFORMACJE FINANSOWE

3.1 Dane ogólne

1. Wprowadzenie

Budżet Gminy Stara Błotnica na 2025 rok został uchwalony Uchwałą Nr IX.54.2024 Rady Gminy Stara Błotnica z dnia 30 grudnia 2024 roku. Dokument stanowił podstawę prowadzenia gospodarki finansowej Gminy oraz realizacji zadań własnych i zleconych samorządu.

W ciągu roku budżetowego wielokrotnie dokonywano zmian planu finansowego, dostosowując go do bieżących potrzeb, realizowanych inwestycji, wysokości pozyskanych środków zewnętrznych oraz zmian wynikających z decyzji administracji rządowej i instytucji finansujących.

Rok 2025 był okresem intensywnej działalności inwestycyjnej oraz dalszego rozwoju infrastruktury technicznej i społecznej. Szczególny nacisk położono na rozwój gospodarki wodno-ściekowej, modernizację infrastruktury drogowej, inwestycje oświatowe oraz działania związane z poprawą jakości usług publicznych.

2. Plan i wykonanie budżetu

Budżet Gminy Stara Błotnica uchwalony na początku roku zakładał:

- dochody w wysokości 45 795 051,87 zł,
- wydatki w wysokości 45 644 801,87 zł,
- nadwyżkę budżetową w wysokości 150 250,00 zł.

W trakcie roku budżetowego dokonano licznych zmian wynikających przede wszystkim z:

- pozyskania dodatkowych środków zewnętrznych,
- realizacji nowych inwestycji,
- aktualizacji wartości dotacji celowych,
- dostosowania planu wydatków do bieżących potrzeb jednostek organizacyjnych.

Po dokonanych zmianach plan budżetu na dzień 31 grudnia 2025 roku wynosił:

- dochody – 54 439 328,13 zł,
- wydatki – 54 644 578,13 zł.

Ostatecznie wykonanie budżetu przedstawiało się następująco:

- dochody wykonano w kwocie 54 084 576,35 zł,
- wydatki wykonano w kwocie 51 340 345,80 zł.

Pomimo planowanego deficytu budżetowego rok 2025 zakończył się nadwyżką budżetową w wysokości 2 744 230,55 zł, co świadczy o stabilnej sytuacji finansowej Gminy oraz skutecznym zarządzaniu finansami publicznymi.

3. Dochody budżetowe

Dochody budżetowe Gminy Stara Błotnica w 2025 roku zostały wykonane na poziomie 99,35% planu po zmianach.

Dochody bieżące wyniosły 40 585 091,28 zł i stanowiły ponad 75% wszystkich dochodów budżetowych. Dochody majątkowe osiągnęły poziom 13 499 485,07 zł.

Największy udział w strukturze dochodów miały:

- subwencja ogólna – 15 233 367,78 zł,
- udziały w podatkach PIT i CIT – 11 902 026,21 zł,
- wpływy z podatków i opłat lokalnych – 5 089 515,09 zł,
- dotacje i dochody celowe – 5 454 850,44 zł.

Największe dochody budżetowe uzyskano w działach:

- „Różne rozliczenia” – 25 285 275,28 zł,
- „Dochody od osób prawnych i fizycznych” – 16 000 242,90 zł,
- „Rodzina” – 3 949 137,84 zł,
- „Rolnictwo i łowiectwo” – 2 961 447,24 zł.

Znaczące dochody pochodziły również ze środków zewnętrznych, w tym:

- środków z programu Polski Ład,
- Krajowego Planu Odbudowy,
- środków europejskich,
- Funduszu Przeciwdziałania COVID-19.

Dzięki skutecznemu pozyskiwaniu funduszy zewnętrznych możliwa była realizacja licznych inwestycji infrastrukturalnych.

4. Podatki i opłaty lokalne

Istotną część dochodów budżetowych stanowiły podatki i opłaty lokalne.

Największe wpływy uzyskano z:

- podatku od nieruchomości – 2 875 287,70 zł,
- podatku rolnego – 471 202,46 zł,
- podatku od środków transportowych – 265 265,44 zł,
- podatku od czynności cywilnoprawnych – 222 985,94 zł.

Gmina stosowała obniżone stawki podatkowe w stosunku do maksymalnych stawek określonych przez Ministra Finansów. Działanie to miało na celu ograniczenie obciążeń finansowych mieszkańców oraz wspieranie lokalnych gospodarstw i przedsiębiorców.

W zakresie opłat lokalnych największe wpływy pochodziły z:

- opłat lokalnych pobieranych na podstawie odrębnych ustaw,
- opłat za gospodarowanie odpadami komunalnymi,
- opłat za zezwolenia na sprzedaż napojów alkoholowych.

5. Dochody majątkowe i środki inwestycyjne

Dochody majątkowe zostały wykonane na poziomie 13 499 485,07 zł, co stanowiło 99,24% planu.

Największy udział w dochodach majątkowych stanowiły dotacje i środki na inwestycje pozyskane z programów rządowych i europejskich.

Największe środki inwestycyjne pochodziły z:

- programu Polski Ład – ponad 7,3 mln zł,
- Krajowego Planu Odbudowy – ponad 2,5 mln zł,
- środków na ochronę zabytków – ponad 1,8 mln zł.

Dochody majątkowe obejmowały również sprzedaż składników majątkowych Gminy, w tym autob

3.2 Zmiany długookresowe w finansach gminy

Wydatki budżetu gminy Stara Blotnica według działów klasyfikacji budżetowej w latach 2017 - 2024

Pokazuj 25 wpisów									
Ogółem (zł)	26,0 mln	31,4 mln	26,9 mln	29,0 mln	33,7 mln	46,4 mln	47,0 mln	51,1 mln	
Na jednego mieszkańca (zł)	4,9 tys (100%)	5,9 tys (100%)	5,0 tys (100%)	5,4 tys (100%)	6,2 tys (100%)	8,5 tys (100%)	8,6 tys (100%)	9,4 tys (100%)	
(% udział w całości budżetu)									
Dział klasyfikacji budżetowej ↓	2017	2018	2019	2020	2021	2022	2023	2024	
Oświata i wychowanie [Dział 801]	7,3 mln 1,4 tys (28.2%)	9,2 mln ↓ 1,7 tys (29.3%)	8,5 mln ↓ 1,6 tys (31.7%)	8,4 mln ↓ 1,6 tys (29.1%)	11,6 mln ↓ 2,2 tys (34.6%)	9,7 mln ↓ 1,8 tys (20.9%)	14,1 mln ↓ 2,6 tys (29.9%)	16,4 mln 3,0 tys (32.1%)	
Rolnictwo i łowiectwo [Dział 010]	979,9 tys 185 (3.8%)	1,1 mln ↓ 205 (3.5%)	1,1 mln ↓ 206 (4.1%)	1,8 mln ↓ 331 (6.1%)	1,7 mln ↓ 320 (5.1%)	8,2 mln ↓ 1,5 tys (17.6%)	9,4 mln 1,7 tys (20%)	8,7 mln ↓ 1,6 tys (16.9%)	
Transport i łączność [Dział 600]	1,6 mln 296 (6.1%)	3,8 mln ↓ 720 (12.2%)	543,5 tys 103 (2%)	2,4 mln ↓ 456 (8.3%)	2,2 mln ↓ 406 (6.5%)	1,5 mln ↓ 269 (3.2%)	7,9 mln 1,4 tys (16.8%)	4,7 mln ↓ 865 (9.2%)	
Administracja publiczna [Dział 750]	1,9 mln 358 (7.3%)	2,0 mln ↓ 378 (6.4%)	2,0 mln ↓ 372 (7.3%)	2,1 mln ↓ 399 (7.3%)	2,3 mln ↓ 428 (6.8%)	4,1 mln ↓ 757 (9%)	4,2 mln ↓ 776 (9%)	5,2 mln 950 (10.1%)	
Gospodarka komunalna i ochrona środowiska [Dział 900]	2,7 mln 518 (10.6%)	2,2 mln ↓ 417 (7.1%)	1,2 mln 235 (4.6%)	1,4 mln ↓ 257 (4.7%)	2,2 mln ↓ 405 (6.5%)	5,8 mln 1,1 tys (12.5%)	2,0 mln ↓ 368 (4.3%)	2,3 mln ↓ 419 (4.4%)	
Wytwarzanie i zaopatrywanie w energię el., gaz i wodę [Dział 400]	472,1 tys 89,0 (1.8%)	522,7 tys ↓ 98,1 (1.7%)	670,0 tys ↓ 126 (2.5%)	586,7 tys ↓ 111 (2%)	612,3 tys ↓ 114 (1.8%)	1,0 mln ↓ 188 (2.2%)	1,9 mln 354 (4.1%)	486,3 tys ↓ 89,7 (1%)	
Kultura i ochrona dziedzictwa narodowego [Dział 921]	424,2 tys 80,0 (1.6%)	743,9 tys ↓ 140 (2.4%)	1,2 mln ↓ 225 (4.4%)	421,6 tys 79,6 (1.5%)	560,5 tys ↓ 105 (1.7%)	692,6 tys ↓ 127 (1.5%)	1,2 mln ↓ 215 (2.5%)	4,1 mln 760 (8.1%)	
Kultura fizyczna i sport [Dział 926]	946,5 tys 178 (3.6%)	2,0 mln 384 (6.5%)	914,2 tys ↓ 173 (3.4%)	199,8 tys 37,7 (0.7%)	325,4 tys ↓ 60,7 (1%)	256,7 tys ↓ 46,9 (0.6%)	984,8 tys ↓ 181 (2.1%)	925,6 tys ↓ 171 (1.8%)	
Pomoc społeczna [Dział 852]	525,7 tys 99,1 (2%)	527,4 tys ↓ 99,0 (1.7%)	593,4 tys ↓ 112 (2.2%)	638,5 tys ↓ 121 (2.2%)	503,5 tys 93,9 (1.5%)	5,6 mln 1,0 tys (12.2%)	747,8 tys ↓ 137 (1.6%)	1,5 mln ↓ 282 (3%)	
Gospodarka mieszkaniowa [Dział 700]	132,8 tys 25,0 (0.5%)	86,2 tys ↓ 16,2 (0.3%)	32,0 tys 6,0 (0.1%)	184,4 tys ↓ 34,8 (0.6%)	175,7 tys ↓ 32,8 (0.5%)	215,6 tys ↓ 39,4 (0.5%)	628,9 tys 115 (1.3%)	188,9 tys ↓ 34,8 (0.4%)	
Bezpieczeństwo publiczne i ochrona przeciwpożarowa [Dział 754]	193,2 tys 36,4 (0.7%)	300,6 tys ↓ 56,4 (1%)	530,3 tys ↓ 100 (2%)	447,6 tys ↓ 84,5 (1.5%)	229,8 tys ↓ 42,9 (0.7%)	716,9 tys ↓ 131 (1.5%)	457,4 tys ↓ 83,9 (1%)	2,3 mln 430 (4.6%)	
Urzędy naczelnych organów władzy państwowej [Dział 751]	3,0 tys 0,6 (0%)	46,2 tys ↓ 8,7 (0.1%)	42,4 tys ↓ 8,0 (0.2%)	34,8 tys ↓ 6,6 (0.1%)	14,9 tys ↓ 2,8 (0%)	1,1 tys 0,2 (0%)	111,2 tys ↓ 20,4 (0.2%)	170,7 tys 31,5 (0.3%)	
Ochrona zdrowia [Dział 851]	55,7 tys 10,5 (0.2%)	79,5 tys ↓ 14,9 (0.3%)	65,2 tys ↓ 12,3 (0.2%)	95,6 tys ↓ 18,0 (0.3%)	1,1 mln ↓ 197 (3.1%)	2,5 mln 453 (5.3%)	101,4 tys ↓ 18,6 (0.2%)	106,0 tys ↓ 19,5 (0.2%)	
Edukacyjna opieka wychowawcza [Dział 854]	27,8 tys 5,2 (0.1%)	27,8 tys 5,2 (0.1%)	49,0 tys ↓ 9,2 (0.2%)	69,4 tys ↓ 13,1 (0.2%)	100,7 tys ↓ 18,8 (0.3%)	110,0 tys 20,1 (0.2%)	88,5 tys ↓ 16,2 (0.2%)	94,2 tys ↓ 17,4 (0.2%)	
Obsługa długu publicznego [Dział 757]	72,4 tys 13,7 (0.3%)	77,8 tys ↓ 14,6 (0.2%)	89,7 tys ↓ 16,9 (0.3%)	46,0 tys ↓ 8,7 (0.2%)	34,3 tys ↓ 6,4 (0.1%)	93,8 tys 17,2 (0.2%)	63,8 tys ↓ 11,7 (0.1%)	29,3 tys 5,4 (0.1%)	
Pozostałe zadania w zakresie polityki społecznej [Dział 853]	0,0 0,0 (0%)	0,0 0,0 (0%)	0,0 0,0 (0%)	0,0 0,0 (0%)	0,0 0,0 (0%)	0,0 0,0 (0%)	36,7 tys 6,7 (0.1%)	0,0 0,0 (0%)	
Działalność usługowa [Dział 710]	11,2 tys 2,1 (0%)	11,6 tys ↓ 2,2 (0%)	20,8 tys ↓ 3,9 (0.1%)	12,8 tys ↓ 2,4 (0%)	15,6 tys ↓ 2,9 (0%)	16,1 tys ↓ 2,9 (0%)	17,8 tys ↓ 3,3 (0%)	120,1 tys 22,1 (0.2%)	
Obrona narodowa [Dział 752]	0,0 0,0 (0%)	0,0 0,0 (0%)	0,0 0,0 (0%)	0,0 0,0 (0%)	0,0 0,0 (0%)	0,0 0,0 (0%)	334 ↓ 0,1 (0%)	399 0,1 (0%)	

- wzrost wydatków z budżetu w stosunku do poprzedzającego roku
- spadek wydatków z budżetu w stosunku do poprzedzającego roku

XXX - największa wartość w danym dziale na przestrzeni lat
YYY - najmniejsza wartość w danym dziale na przestrzeni lat

Opracowanie własne na podstawie https://www.polskawliczbach.pl/gmina_Stara_Blotnica

Dochody budżetu gminy Stara Blotnica według działów klasyfikacji budżetowej w latach 2017 - 2024										
Pokazuj	25	Wpisów								
Szukaj:										
Ogółem (zł)		25,1 mln	29,3 mln	29,0 mln	36,8 mln	36,7 mln	42,1 mln	45,4 mln	50,9 mln	
Na jednego mieszkańca (zł)		4,8 tys (100%)	5,5 tys (100%)	5,4 tys (100%)	6,8 tys (100%)	6,8 tys (100%)	7,7 tys (100%)	8,3 tys (100%)	9,4 tys (100%)	
(% udział w całości budżetu)										
Dział klasyfikacji budżetowej	2017	2018	2019	2020	2021	2022	2023	2024		
Różne rozliczenia [Dział 750]	8,4 mln (1,6 tys (33,3%))	10,2 mln (1,9 tys (35,1%))	11,1 mln (2,1 tys (38,3%))	17,9 mln (3,4 tys (48,0%))	17,1 mln (3,2 tys (46,2%))	15,2 mln (2,9 tys (38,2%))	15,2 mln (2,9 tys (38,2%))	29,7 mln (5,9 tys (64,9%))	27,1 mln (5,3 tys (56,4%))	
Dochody od osób prawnych, fizycznych i od innych jednostek [Dział 756]	3,6 mln (679 (14,3%))	4,1 mln (776 (14,1%))	4,8 mln (902 (16,5%))	4,6 mln (877 (12,6%))	5,2 mln (964 (14,1%))	7,8 mln (1,4 tys (18,6%))	4,9 mln (901 (10,8%))	8,5 mln (1,6 tys (16,8%))		
Wytwarzanie i zaopatrywanie w energię el., gaz i wodę [Dział 400]	586,6 tys (111 (2,3%))	602,5 tys (112 (2,1%))	688,0 tys (130 (2,4%))	639,6 tys (122 (1,7%))	590,6 tys (110 (1,4%))	1,6 mln (287 (3,7%))	1,5 mln (278 (3,3%))	764,4 tys (141 (1,3%))		
Rolnictwo i leśnictwo [Dział 010]	580,4 tys (109 (2,3%))	652,6 tys (122 (2,3%))	753,2 tys (142 (2,4%))	714,6 tys (135 (1,9%))	752,7 tys (140 (2,1%))	3,0 mln (540 (7,3%))	1,3 mln (232 (2,3%))	3,7 mln (678 (7,2%))		
Gospodarka komunalna i ochrona środowiska [Dział 900]	1,4 mln (262 (5,9%))	303,8 tys (57,0 (1%))	571,4 tys (108 (2%))	687,7 tys (130 (1,9%))	660,9 tys (122 (1,8%))	1,4 mln (265 (3,4%))	1,0 mln (186 (2,2%))	865,3 tys (160 (1,7%))		
Oświata i wychowanie [Dział 803]	646,2 tys (122 (2,9%))	394,3 tys (74,0 (1,3%))	521,6 tys (100 (1,8%))	808,8 tys (153 (2,2%))	766,0 tys (143 (2,1%))	556,1 tys (102 (1,3%))	999,9 tys (188 (2,2%))	1,1 mln (199 (2,1%))		
Transport i łączność [Dział 600]	531,7 tys (101 (2,1%))	2,4 mln (462 (8%))	246,8 tys (46,8 (0,9%))	492,2 tys (93,2 (1,3%))	822,3 tys (154 (2,2%))	0,0	816,6 tys (150 (1,8%))	2,0 mln (379 (4%))		
Kultura i ochrona dziedzictwa narodowego [Dział 921]	2,2 tys (0,4 (0%))	23,4 tys (4,4 (0,1%))	28,8 tys (5,4 (0,1%))	10,0 tys (1,9 (0%))	46,0 tys (8,8 (0,1%))	61,2 tys (11,2 (0,1%))	589,7 tys (109 (1,3%))	328,0 tys (60,5 (0,6%))		
Administracja publiczna [Dział 750]	118,2 tys (22,3 (0,5%))	105,3 tys (19,8 (0,4%))	76,7 tys (14,5 (0,3%))	192,2 tys (36,3 (0,5%))	418,5 tys (78,1 (1,1%))	655,4 tys (120 (1,4%))	451,4 tys (82,1 (1%))	377,6 tys (69,6 (0,7%))		
Gospodarka mieszkaniowa [Dział 700]	54,4 tys (10,2 (0,2%))	55,4 tys (10,4 (0,2%))	208,7 tys (39,4 (0,7%))	102,3 tys (19,3 (0,3%))	84,6 tys (15,8 (0,2%))	215,6 tys (39,4 (0,5%))	330,4 tys (56,9 (0,7%))	248,6 tys (45,8 (0,5%))		
Kultura fizyczna i sport [Dział 926]	300,0 tys (56,6 (1,2%))	1,4 mln (267 (4,8%))	255,5 tys (48,2 (0,9%))	34,9 tys (6,6 (0,1%))	0,0	277,6 tys (50,9 (0,6%))	226,7 tys (41,8 (0,4%))	226,7 tys (41,8 (0,4%))		
Pomoc społeczna [Dział 853]	288,7 tys (54,4 (1,1%))	261,8 tys (49,2 (0,9%))	247,2 tys (46,2 (0,9%))	235,0 tys (44,6 (0,6%))	216,1 tys (40,2 (0,6%))	5,0 mln (901 (2,1%))	282,0 tys (52,0 (0,6%))	892,4 tys (165 (1,7%))		
Urzędy naczelnych organów władzy państwowej [Dział 751]	3,0 tys (0,6 (0%))	46,2 tys (8,7 (0,2%))	42,4 tys (8,0 (0,1%))	34,8 tys (6,6 (0,1%))	14,9 tys (2,8 (0,0%))	1,1 tys (0,2 (0%))	111,2 tys (20,4 (0,2%))	170,7 tys (31,5 (0,3%))		
Bezpieczeństwo publiczne i ochrona przeciwpożarowa [Dział 754]	0,0	123,7 tys (23,2 (0,4%))	26,2 tys (5,0 (0,1%))	129,4 tys (24,4 (0,4%))	41,2 tys (7,7 (0,1%))	369,3 tys (67,5 (0,7%))	97,6 tys (17,9 (0,2%))	1,2 mln (229 (2,4%))		
Edukacyjna opieka wychowawcza [Dział 852]	21,2 tys (4,0 (0,1%))	23,2 tys (4,4 (0,1%))	20,2 tys (3,8 (0,1%))	39,1 tys (7,4 (0,1%))	68,2 tys (12,7 (0,2%))	77,0 tys (14,4 (0,2%))	55,3 tys (10,2 (0,1%))	38,7 tys (7,1 (0,1%))		
Pozostałe zadania w zakresie polityki społecznej [Dział 853]	0,0	1,5 tys (0,3 (0%))	0,0	0,0	0,0	0,0	0,0	36,7 tys (6,7 (0,1%))	0,0	
Obrona narodowa [Dział 752]	0,0	0,0	0,0	0,0	0,0	0,0	0,0	195	399	
Ochrona zdrowia [Dział 854]	0,0	0,0	0,0	3,7 tys (0,7 (0%))	0,0	0,0	0,0	0,0	0,0	

- wzrost dochodów do budżetu w stosunku do poprzedzającego roku
- spadek dochodów do budżetu w stosunku do poprzedzającego roku
XXX - największa wartość w danym dziale na przestrzeni lat
YYY - najmniejsza wartość w danym dziale na przestrzeni lat

Opracowanie własne na podstawie https://www.polskawliczbach.pl/gmina_Stara_Blotnica

Obszar tematyczny: Dochody budżetu gminy według rodzajów

Wybór	Nazwa wskaźnika	2019	2020	2021	2022	2023	2024
<input type="checkbox"/>	Dochody ogółem [zł]	28 958 484,38	36 792 876,26	36 703 106,52	42 078 549,76	45 414 860,30	50 874 395,77
<input checked="" type="checkbox"/>	Dochody własne [zł]	6 812 326,90	13 940 052,05	10 571 066,88	11 532 833,17	8 997 874,35	15 750 969,13
<input type="checkbox"/>	Dotacje [zł]	11 062 408,48	11 763 716,21	11 708 787,64	18 982 661,59	21 424 605,70	16 774 080,64
<input type="checkbox"/>	Subwencja ogólna [zł]	11 083 749,00	11 089 108,00	14 423 252,00	11 563 055,00	14 992 380,25	18 349 346,00
<input type="checkbox"/>	Subwencja ogólna – część oświatowa [zł]	6 282 794,00	6 083 760,00	5 823 966,00	6 385 556,00	6 915 748,00	9 994 831,00

Opracowanie własne na podstawie <https://svs.stat.gov.pl/1795/1/108>

Obszar tematyczny: Wydatki budżetu gminy według rodzajów

Wybór	Nazwa wskaźnika	2019	2020	2021	2022	2023	2024
<input checked="" type="checkbox"/>	Wydatki ogółem [zł]	26 861 881,90	28 972 570,26	33 663 309,41	46 394 730,45	46 951 819,84	51 106 940,94
<input type="checkbox"/>	Wydatki majątkowe [zł]	2 534 115,57	3 744 238,74	8 149 895,61	16 430 643,13	20 431 348,70	21 839 145,46
<input type="checkbox"/>	Wydatki majątkowe – inwestycyjne [zł]	2 534 115,57	3 744 238,74	8 149 895,61	16 430 643,13	20 431 348,70	21 839 145,46
<input type="checkbox"/>	Wydatki bieżące [zł]	24 327 766,33	25 228 331,52	25 513 413,80	29 964 087,32	26 520 471,14	29 267 795,48
<input type="checkbox"/>	Wydatki bieżące – wynagrodzenia [zł]	7 517 849,54	7 720 317,87	7 991 610,86	8 941 051,62	10 141 835,32	12 493 611,66

Opracowanie własne na podstawie <https://svs.stat.gov.pl/1795/1/108>

Obszar tematyczny: Dochody budżetu gminy według działów

Wybór	Nazwa wskaźnika	2019	2020	2021	2022	2023	2024
<input checked="" type="checkbox"/>	Dochody ogółem [zł]	28 958 484,38	36 792 876,26	36 703 106,52	42 078 549,76	45 414 860,30	50 874 395,77
<input type="checkbox"/>	Rolnictwo i łowiectwo [zł]	753 214,89	714 642,11	752 700,29	2 997 380,81	1 264 515,34	3 658 801,28
<input type="checkbox"/>	Transport i łączność [zł]	246 797,00	493 191,65	823 251,18	0,00	816 630,69	2 048 855,26
<input type="checkbox"/>	Gospodarka mieszkaniowa [zł]	208 662,25	102 298,26	84 591,30	215 607,63	310 399,61	248 584,58
<input type="checkbox"/>	Administracja publiczna [zł]	76 724,20	192 160,70	418 519,88	655 396,67	451 353,91	377 591,37
<input type="checkbox"/>	Bezpieczeństwo publiczne i ochrona przeciwpożarowa [zł]	138 798,50	129 400,00	41 200,00	369 256,90	97 576,62	1 243 790,67
<input type="checkbox"/>	Rozliczenia różne [zł]	11 083 749,00	17 889 108,00	17 057 710,79	15 238 537,89	29 711 832,89	27 121 905,62
<input type="checkbox"/>	Oświata i wychowanie [zł]	521 554,29	808 786,91	765 973,10	556 118,59	999 895,66	1 081 435,64
<input type="checkbox"/>	Pomoc społeczna [zł]	247 167,40	234 992,25	216 054,01	5 254 030,24	251 988,92	892 353,55
<input type="checkbox"/>	Pozostałe zadania w zakresie polityki społecznej [zł]	0,00	0,00	0,00	0,00	36 720,00	0,00
<input type="checkbox"/>	Edukacyjna opieka wychowawcza [zł]	20 150,00	39 112,00	68 172,75	76 975,00	55 343,00	38 669,21
<input type="checkbox"/>	Rodzina [zł]	9 299 087,03	10 135 480,18	9 997 065,07	5 824 658,55	2 999 523,46	3 276 705,12
<input type="checkbox"/>	Gospodarka komunalna i ochrona środowiska [zł]	571 417,90	687 720,69	660 939,78	1 449 903,64	1 012 496,56	865 300,97
<input type="checkbox"/>	Kultura i ochrona dziedzictwa narodowego [zł]	28 798,00	10 000,00	46 910,56	61 226,50	589 707,77	327 963,45
<input type="checkbox"/>	Kultura fizyczna [zł]	255 495,05	34 898,00	0,00	0,00	277 600,00	226 729,00
<input type="checkbox"/>	Dochody od osób prawnych, od osób fizycznych i od innych jednostek nieposiadających osobowości prawnej [zł]	4 776 480,25	4 642 964,96	5 164 452,26	7 810 611,95	4 913 959,62	8 530 135,62

Opracowanie własne na podstawie <https://svs.stat.gov.pl/1795/1/108>

Obszar tematyczny: Wydatki budżetu gminy według działów

Wybór	Nazwa wskaźnika	2019	2020	2021	2022	2023	2024
<input checked="" type="checkbox"/>	Wydatki ogółem [zł]	26 861 881,90	28 972 570,26	33 663 309,41	46 394 730,45	46 951 819,84	51 106 940,94
<input type="checkbox"/>	Rolnictwo i łowiectwo [zł]	1 092 501,19	1 754 813,27	1 716 785,34	8 150 976,11	9 381 498,67	8 656 913,97
<input type="checkbox"/>	Transport i łączność [zł]	543 457,73	2 411 804,93	2 177 077,06	1 470 369,47	7 876 248,49	4 692 461,98
<input type="checkbox"/>	Gospodarka mieszkaniowa [zł]	32 037,71	184 359,05	175 698,07	215 599,28	628 871,56	188 927,15
<input type="checkbox"/>	Administracja publiczna [zł]	1 969 865,96	2 112 557,49	2 293 444,78	4 139 787,91	4 232 649,14	5 152 762,51
<input type="checkbox"/>	Bezpieczeństwo publiczne i ochrona przeciwpożarowa [zł]	530 326,61	447 603,92	229 775,94	716 863,61	457 430,80	2 334 029,27
<input type="checkbox"/>	Rozliczenia różne [zł]	0,00	0,00	0,00	0,00	0,00	0,00
<input type="checkbox"/>	Oświata i wychowanie [zł]	8 506 238,74	8 436 490,12	11 649 056,53	9 703 064,33	14 061 320,34	16 393 585,78
<input type="checkbox"/>	Pomoc społeczna [zł]	593 388,26	638 494,08	503 519,87	5 642 574,12	747 787,84	1 529 020,38
<input type="checkbox"/>	Pozostałe zadania w zakresie polityki społecznej [zł]	0,00	0,00	0,00	0,00	36 720,00	0,00

<input checked="" type="checkbox"/>	Edukacyjna opieka wychowawcza [zł]	48 994,00	69 352,00	100 739,50	110 028,39	88 493,66	94 165,79
<input checked="" type="checkbox"/>	Rodzina [zł]	9 307 693,71	10 158 452,29	10 027 063,43	5 871 244,52	3 055 199,98	3 835 262,77
<input checked="" type="checkbox"/>	Gospodarka komunalna i ochrona środowiska [zł]	1 245 195,82	1 361 325,91	2 172 620,08	5 807 298,38	2 003 647,76	2 271 235,22
<input checked="" type="checkbox"/>	Kultura i ochrona dziedzictwa narodowego [zł]	1 189 795,72	421 619,77	560 542,17	692 611,68	1 173 054,55	4 120 154,29
<input checked="" type="checkbox"/>	Kultura fizyczna [zł]	914 221,69	199 814,49	325 356,62	256 652,19	984 821,92	925 593,56
<input checked="" type="checkbox"/>	Działalność usługowa [zł]	20 766,00	12 787,00	15 557,40	16 095,47	17 822,70	120 073,40
<input checked="" type="checkbox"/>	Ochrona zdrowia [zł]	65 238,99	95 556,50	1 054 557,65	2 477 220,02	101 428,66	106 000,00

Opracowanie własne na podstawie <https://svs.stat.gov.pl/1795/1/108>

Obszar tematyczny: Fundusze i projekty unijne

Wybór	Nazwa wskaźnika	2019	2020	2021	2022	2023	2024
<input checked="" type="checkbox"/>	Środki w budżecie gminy na finansowanie i współfinansowanie programów i projektów unijnych [zł]	28 798,00	158 864,20	42 646,00	2 724 559,17	3 242,30	1 128 180,01
<input type="checkbox"/>	Środki z Unii Europejskiej na finansowanie programów i projektów unijnych [zł]	28 798,00	24 898,00	42 646,00	1 712 319,00	0,00	0,00
<input type="checkbox"/>	Środki z budż. państwa lub inne przekazane jako współfinansowanie progr. i proj. realizowanych z udz. śr. z funduszy strukturalnych i Funduszu Spójności UE [zł]	0,00	0,00	0,00	0,00	0,00	23 654,84
<input type="checkbox"/>	Płatności w zakresie budżetu środków europejskich [zł]	0,00	133 966,20	0,00	1 012 240,17	3 242,30	1 104 525,17

Opracowanie własne na podstawie <https://svs.stat.gov.pl/1795/1/108>

3.3 Analiza budżetu

1. Wprowadzenie

Budżet Gminy Stara Błotnica na 2025 rok został uchwalony przez Radę Gminy pod koniec 2024 roku i stanowił podstawowy instrument realizacji polityki finansowej samorządu. Rok 2025 był okresem kontynuacji intensywnych działań inwestycyjnych, zwłaszcza w zakresie infrastruktury drogowej, gospodarki wodno-ściekowej, modernizacji obiektów publicznych oraz poprawy jakości usług komunalnych. W ciągu roku budżet był wielokrotnie nowelizowany w związku z:

- ✓ pozyskiwaniem środków zewnętrznych,
- ✓ zmianami wysokości dotacji,
- ✓ realizacją nowych inwestycji,
- ✓ koniecznością dostosowania planu finansowego do bieżących potrzeb gminy.

2. Podstawowe parametry budżetu na 2025 rok

Według informacji opublikowanych po uchwaleniu budżetu:

- ✓ dochody gminy zaplanowano na poziomie około **45,8 mln zł**,
- ✓ wydatki miały wynieść około **45,6 mln zł**,

- ✓ budżet planowano z niewielką nadwyżką operacyjną.

Był to budżet nieco niższy od rekordowego budżetu inwestycyjnego z 2024 roku, kiedy dochody przekroczyły 50,8 mln zł, a wydatki ponad 51 mln zł.

2. Struktura dochodów

Największy udział w dochodach budżetowych stanowiły:

- ✓ subwencje ogólne,
- ✓ dotacje celowe z budżetu państwa,
- ✓ udziały w podatkach PIT i CIT,
- ✓ podatki i opłaty lokalne,
- ✓ środki pozyskane z funduszy zewnętrznych.

W poprzednich latach widoczny był systematyczny wzrost dochodów budżetowych:

- 2021 r. – 36,7 mln zł,
- 2022 r. – 42,1 mln zł,
- 2023 r. – 45,4 mln zł,
- 2024 r. – 50,87 mln zł.

Oznacza to, że w ciągu czterech lat dochody gminy wzrosły o ponad 14 mln zł, co świadczy o znaczącym zwiększeniu aktywności inwestycyjnej i skuteczności w pozyskiwaniu środków zewnętrznych.

3. Struktura wydatków budżetowych

Wydatki budżetowe Gminy Stara Błotnica w 2025 roku koncentrowały się przede wszystkim na:

- ✓ oświacie i wychowaniu,
- ✓ infrastrukturze drogowej,
- ✓ gospodarce wodno-ściekowej,
- ✓ administracji publicznej,
- ✓ kulturze i ochronie dziedzictwa narodowego,
- ✓ pomocy społecznej.

W poprzednim roku największe wydatki ponoszono na:

- ✓ oświatę – ponad 16,3 mln zł,
- ✓ rolnictwo i gospodarkę wodną – ponad 8,6 mln zł,
- ✓ administrację publiczną – ponad 5,1 mln zł,
- ✓ transport i łączność – ponad 4,6 mln zł,

- ✓ kulturę – ponad 4,1 mln zł.

W 2025 roku utrzymano podobną strukturę wydatków, przy czym znacząca część środków została skierowana na inwestycje infrastrukturalne.

4. Wydatki inwestycyjne

Jednym z najważniejszych elementów budżetu na 2025 rok była kontynuacja inwestycji majątkowych.

Na inwestycje planowano przeznaczyć prawie **20 mln zł**.

Do najważniejszych kierunków inwestycyjnych należały:

- ✓ przebudowa dróg gminnych,
- ✓ modernizacja infrastruktury wodociągowej,
- ✓ gospodarka wodno-ściekowa,
- ✓ modernizacja stacji uzdatniania wody,
- ✓ rozbudowa infrastruktury społecznej,
- ✓ inwestycje w obiekty oświatowe i kulturalne,
- ✓ modernizacja oświetlenia ulicznego.

Istotnym elementem polityki inwestycyjnej była realizacja projektów współfinansowanych ze środków:

Rządowego Funduszu Polski Ład,
Programu Rozwoju Obszarów Wiejskich,
funduszy wojewódzkich,
środków unijnych.

5. Zmiany budżetu w trakcie 2025 roku

W trakcie roku budżetowego wielokrotnie dokonywano zmian w uchwale budżetowej.

Zmiany obejmowały przede wszystkim:

- ✓ zwiększenie planu dochodów,
- ✓ zwiększenie planu wydatków majątkowych,
- ✓ wprowadzanie nowych zadań inwestycyjnych,
- ✓ aktualizację dotacji celowych,
- ✓ zmiany związane z realizacją programów rządowych.

Uchwała nr XIII.83.2025 W maju 2025 roku Rada Gminy dokonała zmian w budżecie obejmujących m.in.:

- ✓ zwiększenie planu dochodów z dotacji celowych,

- ✓ aktualizację planu wydatków bieżących,
- ✓ zmiany w zakresie zadań inwestycyjnych.

Uchwała nr XIV.89.2025 Kolejne zmiany budżetowe przyjęto w czerwcu 2025 roku. Dotyczyły one głównie:

- ✓ przesunięć środków między działami klasyfikacji budżetowej,
- ✓ aktualizacji wydatków majątkowych,
- ✓ dostosowania planu finansowego do realizowanych inwestycji.

Uchwała nr XV.92.2025 W lipcu 2025 roku przyjęto dalsze korekty budżetu związane z:

- ✓ realizacją nowych przedsięwzięć,
- ✓ aktualizacją harmonogramów inwestycyjnych,
- ✓ pozyskaniem dodatkowych środków zewnętrznych.

6. Wieloletnia Prognoza Finansowa

Wieloletnia Prognoza Finansowa Gminy Stara Błotnica obejmowała okres do 2029 roku i przewidywała:

- ✓ utrzymanie stabilności finansowej,
- ✓ zachowanie zdolności kredytowej,
- ✓ realizację wieloletnich przedsięwzięć inwestycyjnych.

Regionalna Izba Obrachunkowa w Warszawie pozytywnie oceniła:

- ✓ projekt budżetu,
- ✓ projekt WPF,
- ✓ wykonanie budżetu za 2025 rok.

RIO wskazała, że:

- ✓ zachowano relacje wynikające z art. 242 i 243 ustawy o finansach publicznych,
- ✓ planowany poziom zadłużenia pozostawał bezpieczny,
- ✓ gmina zachowała zdolność do spłaty zobowiązań.

7. Ocena sytuacji finansowej gminy

Analiza danych budżetowych wskazuje, że sytuacja finansowa Gminy Stara Błotnica w 2025 roku była stabilna. Do najważniejszych pozytywnych zjawisk należały:

- ✓ wysoki poziom inwestycji,
- ✓ skuteczne pozyskiwanie środków zewnętrznych,

- ✓ utrzymanie płynności finansowej,
- ✓ pozytywne opinie Regionalnej Izby Obrachunkowej,
- ✓ zachowanie bezpiecznych wskaźników zadłużenia.

Jednocześnie wyzwaniem pozostawały:

- ✓ rosnące koszty energii i usług,
- ✓ wzrost kosztów funkcjonowania oświaty,
- ✓ zwiększające się wydatki bieżące,
- ✓ konieczność utrzymania infrastruktury komunalnej.

8. Podsumowanie

Budżet Gminy Stara Błotnica za 2025 rok miał charakter rozwojowy i inwestycyjny. Pomimo trudnych warunków gospodarczych oraz rosnących kosztów funkcjonowania samorządów, gmina utrzymała wysoki poziom aktywności inwestycyjnej i skutecznie realizowała zadania publiczne.

Najważniejsze cechy budżetu 2025:

- ✓ dochody na poziomie około 45,8 mln zł,
- ✓ wysoki udział wydatków inwestycyjnych,
- ✓ kontynuacja modernizacji infrastruktury,
- ✓ rozwój gospodarki wodno-ściekowej,
- ✓ pozytywna ocena RIO,
- ✓ zachowanie stabilności finansowej.

4 INFORMACJA O STANIE MIENIA KOMUNALNEGO

4.1 Informacja o stanie mienia Gminy Stara Blotnica za 2025 r

Informacja o stanie mienia Gminy Stara Blotnica za 2025r

1. Część tabelaryczna (synteza)

Lp	Wyszczególnienie	Stan na ostatni dzień roku poprzedniego	Zwiększ.(+) Zmniejsz.(-)	Stan na ostatni dzień roku budżetowego	Sposób zagospodarowania wg wartości					Dochody uzyskiwane z tyt. gospodarowania mieniem	Wydatki z tyt. gospodarowania mieniem
					W bezpośr. zarządzie	W trwałym zarządzie jst (szkoły)	Dzierżawa, najem, nieodpłatne użytkow. (SPZOZ)	Wieczyste użytkowanie	Inne formy (Udziały w akcjach, spółkach, wierzytelności)		
1	2	3	4	5	6	7	8	9	10	11	12
1	Grunty ogółem (ha) w tym:	208,3136	+0,4240	208,7376	3.139.676	44.000	22.984			111.148	195.913
	rolne	31,2323	-0,8147	30,4176	554.983						30,432
	działki budowlane	11,2383	+0,9147	12,1530	153.598	44.000	22.984				
	tereny rekreacyjne	-	-	-	-						
	drogi- właściciel Gmina Stara Blotnica	99,0271	+0,3734	99,4005	2.431.095						54,333
	drogi-posiadacz samoistny Urząd Gminy Stara Blotnica	66,8159	-0,0494	66,7665						111,148	111,148
2	Lasy (ha)	2,8199	0,0000	2,8199	17.299					172	172
3	Parki (ha)	-	-	-							
4	Budynki-liczba ogółem, w tym:	26	+2	28	20.837.199	22.870.992	3.939.582			56.820	104.657
	mieszkalne	2		2	582.476					28,207	7,553
	obiekty szkolne i kulturalne	6	0	6	656.982	22.870.992				8,161	42,912
	obiekty służby zdrowia	1	0	1			3.939.582				
	pozostałe obiekty użyteczności publ.	16	+2	18	15.715.934					20,452	31,326
	Inne (SUW)	1	0	1	3.881.807						22,866
5	Budowle i urządzenia techn.				80.803.403	4.362.753	62.828				
	Wodociągi:	1		1	9.390.797						
	- długość w km	158,2	+0,3	158,5							
	Oczyszczalnie ścieków:	1		1	19.804.634						
	-długość w km	28,4	0,0	28,4							
	Wysypiska (liczba)	-		-							
	Ulice, drogi (dł. w km)	65,9		65,9	44.730.152						
	Obiekty sportowe	25	+5	30	4.060.661	2.031.056					
	inne	-		-	2.817.159	2.331.697	62.828				
6	Srodki transportu	13	+1	14	3.447.605					3.996	3.996
7	Lokaty kapitałowe	-	-	-							
8	Pożyczki udzielone (w zł)	-	-	-							
9	Obligacje własne sprzedaż(w zł)	-	-	-							
10	Pozostałe jedn. organizacyjne	-	-	-							
11	Związki komunalne i stowarzyszenia	-	-	-							

4.2 Informacja o stanie mienia Gminy Stara Błotnica za 2024 r

Informacja o stanie mienia Gminy Stara Błotnica za 2024r

1. Część tabelaryczna (synteza)

Lp	Wyszczególnienie	Stan na ostatni dzień roku poprzedniego	Zwiększ.(+) Zmniejsz.(-)	Stan na ostatni dzień roku budżetowego	Sposób zagospodarowania wg wartości					Dochody uzyskiwane z tyt.gospodarowania mieniem	Wydatki z tyt. gospodarowania mieniem
					W bezpośr. zarządzie	W trwałym zarządzie jst (szkoły)	Dzierżawa, najem, nieodpłatne użytkow. (SPZOZ)	Wieczyste użytkowanie	Inne formy (Udziały w akcjach, spółkach, wierzytelności)		
1	2	3	4	5	6	7	8	9	10	11	12
1	Grunty ogółem (ha) w tym:	206,9531	+1,3605	208,3136	3.046.585	59.000	22.984			305.849	265.190
	rolne	28,9223	+2,3100	31,2323	532,016						8,590
	działki budowlane	12,1989	-0,9606	11,2383	135,914	59,000	22,984			194,705	
	tereny rekreacyjne	-	-	-	-						
	drogi- właściciel Gmina Stara Błotnica	98,7197	+0,3074	99,0271	2.378,655						145,456
	drogi-posiadacz samoistny Urząd Gminy Stara Błotnica	67,1122	-0,2963	66,8159						111,144	111,144
2	Lasy (ha)	2,8199	0,0000	2,8199	17,299					200	200
3	Parki (ha)	-	-	-							
4	Budynki-liczba ogółem, w tym:	26	0	26	17.722.566	15.942.124	3.939.582			53.432	96.751
	mieszkalne	2		2	582,476					27,296	6,195
	obiekty szkolne i kulturalne	6	0	6	656,982	15,942,124				5,052	67,570
	obiekty służby zdrowia	1	0	1			3,939,582				
	pozostałe obiekty użyteczności publ.	16	0	16	12,601,301					21,084	22,986
	Inne (SUW)	1	0	1	3,881,807						
5	Budowle i urządzenia techn.				74.187.812	2.998.006	62.828				
	Wodociągi:	1		1	9,335,631						
	- długość w km	158,1	+0,1	158,2							
	Oczyszczalnie ścieków:	1		1	19,708,860						
	-długość w km	23,3	+5,1	28,4							
	Wysypiska (liczba)	-		-							
	Ulice, drogi (dł. w km)	65,9		65,9	40,063,728						
	Obiekty sportowe	20	+5	25	3,281,893	2,316,335					
	inne	-		-	1,797,700	681,671	62,828				
6	Środki transportu	10	+3	13	3.651.039					4.464	4.464
7	Lokaty kapitałowe	-	-	-							
8	Pożyczki udzielone (w zł)	-	-	-							
9	Obligacje własne sprzedaż(w zł)	-	-	-							
10	Pozostałe jedn. organizacyjne	-	-	-							
11	Związki komunalne i stowarzyszenia	-	-	-							

Sporządziła Katarzyna Koccon

4.3 Informacja o stanie mienia Gminy Stara Błotnica za 2023 r

Informacja o stanie mienia Gminy Stara Błotnica za 2023r

1. Część tabelaryczna (synteza)

Lp	Wyszczególnienie	Stan na ostatni dzień roku poprzedniego	Zwiększ.(+) Zmniejsz.(-)	Stan na ostatni dzień roku budżetowego	Sposób zagospodarowania wg wartości					Dochody uzyskiwane z tyt. gospodarowania mieniem	Wydatki z tyt. gospodarowania mieniem
					W bezpośr. zarządzie	W trwałym zarządzie jst (szkoły)	Dzierżawa, najem, nieodpłatne użytkow. (SPZOZ)	Wieczyste użytkowanie	Inne formy (Udziały w akcjach, spółkach, wierzytelności)		
1	2	3	4	5	6	7	8	9	10	11	12
1	Grunty ogółem (ha) w tym:	206,3566	+0,5965	206,9531	2.934.960	59.000		14.400		112.585	234.424
	rolne	24.7071	+4.2152	28.9223	468.821						4.640
	działki budowlane	16.2317	-4.0328	12.1989	158.898	59.000		14.400		1.400	
	tereny rekreacyjne	-	-	-	-						
	drogi- właściciel Gmina Stara Błotnica	87.9496	+10.7701	98.7197	2.307.241						118.599
	drogi-posiadacz samoistny Urząd Gminy Stara Błotnica	77.4682	-10.3560	67.1122						111.185	111.185
2	Lasy (ha)	2,8199	0,0000	2,8199	17.299					200	200
3	Parki (ha)	-	-	-							
4	Budynki-liczba ogółem. w tym:	26	0	26	18.984.886	12.777.057	551.002			312.557	617.844
	mieszkalne	3	-1	2	582.476					26.691	46.740
	obiekty szkolne i kulturalne	6	0	6	1.085.329	12.777.057				268.194	500.941
	obiekty służby zdrowia	1	0	1	3.439.711		551.002				63.127
	pozostałe obiekty użyteczności publ.	15	+1	16	9.995.563					17.672	7.036
	Inne (SUW)	1	0	1	3.881.807						
5	Budowle i urządzenia techn.				64.342.949	799.109	35.828				
	Wodociągi:	1		1	9.321.139						
	- długość w km	157,3	+0,8	158,1							
	Oczyszczalnie ścieków:	1		1	14.476.474						
	-długość w km	20,5	+2,8	23,3							
	Wysypiska (liczba)	-		-							
	Ulice, drogi (dł. w km)	65,9		65,9	35.095.634						
	Obiekty sportowe	16	+4	20	4.077.510	367.037					
	inne	-		-	1.372.192	432.072	35.828				
6	Środki transportu	8	+2	10	1.690.360					3.060	3.060
7	Lokaty kapitałowe	-	-	-							
8	Pożyczki udzielone (w zł)	-	-	-							
9	Obligacje własne sprzedaż(w zł)	-	-	-							
10	Pozostałe jedn. organizacyjne	-	-	-							
11	Związki komunalne i stowarzyszenia	-	-	-							

4.4 Informacja o stanie mienia Gminy Stara Błotnica za 2022 r

Informacja o stanie mienia Gminy Stara Błotnica za 2022r

1. Część tabelaryczna (synteza)

Lp	Wyszczególnienie	Stan na ostatni dzień roku poprzedniego	Zwiększ.(+) Zmniejsz.(-)	Stan na ostatni dzień roku budżetowego	Sposób zagospodarowania wg wartości					Dochody uzyskiwane z tyt.gospodarowania mieniem	Wydatki z tyt. gospodarowania mieniem
					W bezpośr. zarządzie	W trwałym zarządzie jst	Dzierżawa, najem, nieodpłatne użytkow.	Wieczyste użytkowanie	Inne formy (Udziały w akcjach, spółkach, wierzytelności)		
1	2	3	4	5	6	7	8	9	10	11	12
1	Grunty ogółem (ha) w tym:	203,4190	+2,9376	206,3566	2.619.901	59.000		14.400		267.931	241.613
	rolne	25,6841	-0,9770	24,7071	306.733					154.530	7.154
	działki budowlane	16,2317	-0,0000	16,2317	283.506	59.000		14.400		1.400	
	tereny rekreacyjne	-	-	-	-						
	drogi- właściciel Gmina Stara Błotnica	81,7824	+6,1672	87,9496	2.012.363						122.458
	drogi-posiadacz samoistny Urząd Gminy Stara Błotnica	79,7208	-2,2526	77,4682						112.001	112.001
2	Lasy (ha)	2,8199	0,0000	2,8199	17.299					121	121
3	Parki (ha)	-	-	-	-					-	-
4	Budynki-liczba ogółem, w tym:	28	-2	26	14.515.776	12.293.309	589.321			62.413	416.263
	mieszkalne	3	0	3	711.961					28.436	3.150
	obiekty szkolne i kulturalne	6	0	6	864.536	12.293.309				2.735	79.017
	obiekty służby zdrowia	1	0	1	3.335.506		589.321				328.327
	pozostałe obiekty użyteczności publ.	17	-2	15	9.348.773					31.242	5.769
	Inne (SUW)	1	0	1	255.000						
5	Budowle i urządzenia techn.				48.334.194	827.906	35.828				
	Wodociągi:	1		1	3.840.890						
	- długość w km	156,9	+0,4	157,3							
	Oczyszczalnie ścieków:	1		1	11.435.936						
	-długość w km	15,5	+5,0	20,5							
	Wysypiska (liczba)	-		-							
	Ulice, drogi (dł. w km)	65,9		65,9	27.913.698						
	Obiekty sportowe	15	+1	16	3.942.765	367.036					
	inne	-		-	1.200.905	460.870	35.828				
6	Środki transportu	8	0	8	912.090					3.060	3.060
7	Lokaty kapitałowe	-	-	-	-					-	-
8	Pożyczki udzielone (w zł)	-	-	-	-					-	-
9	Obligacje własne sprzedaż(w zł)	-	-	-	-					-	-
10	Pozostałe jedn. organizacyjne	-	-	-	-					-	-
11	Związki komunalne i stowarzyszenia	-	-	-	-					-	-

Sporządziła Katarzyna Koccon

5 INFORMACJA O REALIZACJI POLITYK, PROGRAMÓW I STRATEGII. STRATEGIA ROZWOJU

5.1 Plan Gospodarki Niskoemisyjnej dla Gminy Stara Błonica na lata 2015-2020

Plan Gospodarki Niskoemisyjnej Gminy Stara Błonica przyjęty Uchwałą Nr XII.96.2015 Rady Gminy Stara Błonica z dnia 29.12.2015 r. uchylony Uchwałą Nr XIII.105.2016 z dnia 25.02.2016 r., Uchwałą Nr XIII.106.2016 z dnia 25.02.2016 r.

Plan Gospodarki Niskoemisyjnej Gminy Stara Błonica jest dokumentem strategicznym, określającym rozwiązania przyjęte przez gminę Stara Błonica w zakresie działań inwestycyjnych i nie inwestycyjnych, w obszarach związanych z użytkowaniem energii w budownictwie, transporcie, energetyce, gospodarce komunalnej, a także zarządzaniu gminą w latach 2015-2020.

Aktualizacja Planu Gospodarki Niskoemisyjnej Gminy Stara Błonica została dokonana w 2021 r., została pozytywnie zaopiniowana lecz na tą chwilę nie została przyjęta Uchwałą Rady Gminy Stara Błonica

5.2 Wieloletni program gospodarowania mieszkaniowym zasobem Gminy Stara Błonica na lata 2020-2025.

Wieloletni program gospodarowania mieszkaniowym zasobem Gminy Stara Błonica , na lata 2020-2025 stanowiący załącznik do uchwały Nr XV.111.20 z dnia 14.02.2020 r. został zmieniony uchwałami Nr XXII.157.2020 Rady Gminy Stara Błonica z dnia 30 grudnia 2020 roku , NR XXX.208.2021 Rady Gminy Stara Błonica z dnia 18 października 2021 roku. Zgodnie z tymi zmianami:

1. Mieszkaniowy zasób gminy Stara Błonica składa się z lokali mieszkalnych. W skład mieszkaniowego zasobu gminy Stara Błonica wchodzi lokale położone w budynkach będących własnością gminy Stara Błonica . Są to obiekty o zróżnicowanym wieku, standardzie oraz wyposażeniu w instalacje.
2. Stan zasobu mieszkaniowego Gminy Stara Błonica na dzień 31.12.2025 r. przedstawia poniższa tabela:

Lp.	Położenie lokalu	Pow. użytkowa lokalu	Wyposażenie budynku
1.	Dom Nauczyciela w Starej Błotnicy	48,0	Łazienka , centralne ogrzewanie instalacja wodno-kanalizacyjna
		60,0	Łazienka , centralne ogrzewanie instalacja wodno-kanalizacyjna
2.	Budynek mieszkalny w Kadłubie	54,40	Łazienka , centralne ogrzewanie instalacja wodno-kanalizacyjna

		30,0	Woda
3.	Dom Nauczyciela w Kaszowie	52,0	Łazienka , centralne ogrzewanie instalacja wodno-kanalizacyjna
		52,0	Łazienka , centralne ogrzewanie instalacja wodno-kanalizacyjna
4.	Dom Nauczyciela w Starych Sieklukach	40,0	Łazienka , centralne ogrzewanie instalacja wodno-kanalizacyjna
		34,0	Łazienka , centralne ogrzewanie instalacja wodno-kanalizacyjna
5.	Budynek Ośrodka Zdrowia w Starej Błotnicy	62,4	Łazienka , centralne ogrzewanie
		62,4	Łazienka , centralne ogrzewanie instalacja wodno-kanalizacyjna
		41,3	Łazienka , centralne ogrzewanie instalacja wodno-kanalizacyjna
		41,3	Łazienka , centralne ogrzewanie instalacja wodno-kanalizacyjna

1. Lokale z mieszkaniowego zasobu gminy przeznacza się do wynajmowania:
 - Na czas trwania stosunku pracy.
 - Lokale czasowo niewykorzystywane w związku ze stosunkiem pracy mogą być wynajmowane osobom, których nabycie tytułu prawnego do lokalu nie ma związku ze stosunkiem pracy.
2. Gmina Stara Błotnica nie planuje zwiększenia mieszkaniowego zasobu gminy.
3. Ze względu na brak możliwości inwestycyjnych, pozyskiwanie lokali socjalnych możliwe jest przez uzysk zwalnianych mieszkań.
4. Z mieszkaniowego zasobu gminy wydziela się i przeznacza do wynajmowania:
 - Na czas trwania stosunku pracy.
 - Lokale czasowo niewykorzystywane w związku ze stosunkiem pracy mogą być wynajmowane osobom, których nabycie tytułu prawnego do lokalu nie ma związku ze stosunkiem pracy.
5. Gmina Stara Błotnica nie planuje zwiększenia mieszkaniowego zasobu gminy.
6. Ze względu na brak możliwości inwestycyjnych, pozyskiwanie lokali socjalnych możliwe jest przez uzysk zwalnianych mieszkań.

Na terenie gminy Stara Błotnica nie została podjęta uchwała Rady Gminy Stara Błotnica w sprawie wyznaczenia obszaru zdegradowanego lub obszaru rewitalizacji.

Gmina Stara Błotnica nie ma programu rewitalizacji nie ma również lokalnego programu rewitalizacji.

Studium Uwarunkowań i Kierunków Zagospodarowania Przestrzennego Gminy Stara Błotnica : Uchwała Nr LV.366.2024 Rady Gminy Stara Błotnica z dnia 1 marca 2024 roku w sprawie uchwalenia studium uwarunkowań i kierunków zagospodarowania przestrzennego gminy Stara Błotnica.

Uchwała Nr LV.367.2024 Rady Gminy Stara Błotnica z dnia 1 marca 2024 r. w sprawie uchwalenia miejscowego planu zagospodarowania przestrzennego dla obszaru położonego w obrębie ewidencyjnym Błotnica Stara- o powierzchni 1,02 00 ha.

Uchwała Nr VIII.48.2024 r. Rady Gminy Stara Błotnica z dnia 3 grudnia 2024 r. w sprawie uchwalenia miejscowego planu zagospodarowania przestrzennego dla cmentarza położonego w obrębie ewidencyjnym Siekluki wraz z otoczeniem – o powierzchni ok 31 ha.

5.3 Program współpracy Gminy Stara Błotnica z organizacjami pozarządowymi oraz innymi podmiotami prowadzącymi działalność pożytku publicznego

Program współpracy Gminy Stara Błotnica z organizacjami pozarządowymi oraz innymi podmiotami prowadzącymi działalność pożytku publicznego na 2025 r. w sprawie przyjęcia rocznego programu współpracy Gminy Stara Błotnica z organizacjami pozarządowymi oraz innymi podmiotami prowadzącymi działalność pożytku publicznego na rok 2025.

Wykonując tę uchwałę, ogłoszono - zgodnie z ustawą o działalności pożytku publicznego i wolontariacie – otwarte konkursy ofert na powierzenie realizacji zadania:

W zakresie wspierania i upowszechniania kultury fizycznej i sportu w dziedzinie w dziedzinie:

- piłka nożna (Zarządzenie Wójta Gminy nr 12/2025 z dnia 24.01.2025 r.). Zadanie zrealizowano w okresie od 24.02.2025 r. do 15.12.2025 r. kwota udzielonej dotacji 200 000,00 zł.
- tenis stołowy (Zarządzenie Wójta Gminy nr 13/2025 z dnia 24.01.2025 r.). Zadanie zrealizowano w okresie od 24.02.2025 r. do 15.12.2025 r. kwota udzielonej dotacji 15 000,00 zł.

Klub Sportowy „Stara Błotnica” (dotacja w wysokości 200 000,00 zł).

Stowarzyszenie w ramach realizacji zadania publicznego zorganizowało zajęcia sportowe dla dzieci, młodzieży i dorosłych w zakresie piłki nożnej takie jak organizowanie meczów, turniejów, zajęć treningowych, rozgrywek piłkarskich.

Zajęcia treningowe odbywały się pod nadzorem wykwalifikowanych trenerów i cieszyły się bardzo dużym zainteresowaniem.

Zakładane cele:

- rozwijanie ogólnej sprawności fizycznej wśród dzieci, młodzieży i dorosłych z terenów wiejskich poprzez regularne treningi i rozgrywki liczba korzystających osób 130,
- zaangażowanie mieszkańców gminy w działalność sportową ponad 120 osób (obserwatorzy kibice),
- nauka pracy w zespole, nauka zasad fair play, radzenie sobie zarówno z wygraną jak i z porażką poprzez udział w meczach międzyklubowych,
- pokazanie mieszkańcom Gminy alternatywnej metody zagospodarowania czasu wolnego,
- udział w rozgrywkach Radomskiego Okręgowego Związku Piłki Nożnej i utrzymanie drużyn w danych grupach rozgrywkowych,

Uczniowski Klub Sportowy „Tymianka” uzyskał dotację w kwocie – 15 000,00 zł.

Głównym celem zadania było zwiększenie aktywności ruchowej dzieci i młodzieży z terenów wiejskich, rozwijanie pasji do tenisa stołowego oraz integracja lokalnej społeczności.

Zakładane rezultaty rozwój i doskonalenie umiejętności sportowych, wyłonienie najzdolniejszych zawodników i umożliwienie im udziału w zawodach na szczeblu ponadlokalnym zostały zrealizowane.

Wszystkie zakładane cele i rezultaty zostały uzyskane w 100%.

Ponadto na podstawie art. 19a Ustawy z dnia 24 kwietnia 2003 r. o działalności pożytku publicznego i wolontariacie (Dz.U. z 2024 r., poz. 1491 z późn. zm.) wpłynęły oferty:

Koło Gospodyń Wiejskich w Starej Błotnicy „Błotnica Razem” na realizację zadania pod nazwą **„Ognisko integracyjne”** (Umowa nr 63/2025 z dnia 03.06.2025 r.). Zadanie zrealizowano w okresie od 03.06.2025 r. do 03.09.2025 r. kwota udzielonej dotacji 5 000,00 zł. Zakładany cel został zrealizowany.

Koło Gospodyń Wiejskich w Starym Osowie „Osowianki” na realizację zadania pod nazwą **„Dzień rodziny”** (Umowa nr 64/2025 z dnia 16.06.2025 r.). Zadanie zrealizowano w okresie od 16.06.2025 r. do 30.07.2025 r. kwota udzielonej dotacji 5 000,00 zł. Zakładany cel został zrealizowany.

Stowarzyszenie Kobiet Aktywnych Wsi Pierzchnia i Jakubów „Pierzchnianka” na realizację zadania pod nazwą **„Wyjazd studyjny. Poznajemy ciekawe regiony Polski - Wielkopolska”** (Umowa nr 91/2025 z dnia 24.10.2025 r.). Zadanie zrealizowano w okresie od 28.10.2025 r. do 30.11.2025 r. kwota udzielonej dotacji 10 000,00 zł. Zakładany cel został zrealizowany

Koło Gospodyń Wiejskich w Starych Żdźarach „Wiecznie Młode” na realizację zadania pod nazwą **„Dwudniowe warsztaty - Świąteczna florystyka”** (Umowa nr 101/2025 z dnia 14.11.2025 r.). Zadanie zrealizowano w okresie od 15.11.2025 r. do 16.11.2025 r. kwota udzielonej dotacji 5 000,00 zł. Zakładany cel został zrealizowany.

Koło Gospodyń Wiejskich w Kaszowie „Kaszowianki” na realizację zadania pod nazwą „**Jednodniowe warsztaty – Wyroby z czekolady Wedla**” (Umowa nr 114/2025 z dnia 10.12.2025 r.). Zadanie zrealizowano w okresie od 18.12.2025 r. do 18.12.2025 r. kwota udzielonej dotacji 5 000,00 zł. Zakładany cel został zrealizowany.

Zgodnie z ustawą o działalności pożytku publicznego i wolontariacie oraz podpisanymi umowami, organizacje, które uzyskały dofinansowanie na realizację działalności pożytku publicznego, złożyły w ustawowo określonym terminie sprawozdania.

W roku 2026 podpisano umowę z KS Stara Błotnica na działania w zakresie piłki nożnej na kwotę 200 000,00 zł, a z UKS „Tymianka” na działania w zakresie tenisa stołowego w kwocie 25 000,00 zł. Dodatkowo planowane są dotacje dla ośmiu Kół Gospodyń Wiejskich i Stowarzyszeń na kwotę 5 000,00 zł dla każdej z w/w organizacji.

5.3.1 Program Ochrony Środowiska dla Gminy Stara Błotnica

Program Ochrony Środowiska dla Gminy Stara Błotnica na lata 2017-2020 z perspektywą do roku 2024 przyjęty Uchwałą Nr XX.149.2016 Rady Gminy Stara Błotnica z dnia 29.12.2016 r.

Program Ochrony Środowiska na lata 2017-2020 z perspektywą do roku 2024 dla Gminy Stara Błotnica jest kontynuacją dotychczas podejmowanych działań w zakresie problematyki ochrony środowiska. Celem Programu jest ustalenie wytycznych do racjonalnych działań na dalsze lata i poprawa stanu środowiska przyrodniczego, bądź utrzymanie dobrego poziomu tam, gdzie został on osiągnięty w wyniku realizacji założeń poprzedniego programu. Zawarte w nim rozwiązania inwestycyjne oraz organizacyjne i informacyjne przyczynią się do właściwego, zgodnego z zasadą zrównoważonego rozwoju i gospodarowania zasobami przyrodniczymi. W Programie wyznaczono cele i kierunki interwencji w zakresie ochrony środowiska oraz priorytety i zadania w ramach których wyznaczono cele do realizacji.

Najważniejszymi kwestiami dla Gminy Stara Błotnica wynikającymi z analizy stanu i zagrożeń środowiska i obszarów stwarzających problemy w skazane w programie to inwestycje i czynności administracyjno-organizacyjne w zakresie:

- 1) rozbudowy sieci infrastruktury kanalizacji sanitarnej i deszczowej w celu poprawy jakości wód powierzchniowych i podziemnych;
- 2) wymiana źródeł ogrzewania, termomodernizacja budynków, wprowadzania energii odnawialnej, modernizacja systemu komunikacyjnego;
- 3) modernizacja oświetlenia ulicznego, w celu ochrony przed promieniowaniem elektromagnetycznym.

W 2025 r. zostało zamontowanych 21 lamp hybrydowych z własnym źródłem zasilania w następujących miejscowościach: Stary Osów, Stary Sopot, Stary Kadłub, Żabia Wola, Stare Żdżary, Nowy Kadłubek, Stary Kadłub, Jakubów, Stare Siekluki.

5.3.2 Program Usuwanie Wyrobów Azbestowych

Na terenie Gminy Stara Błotnica przeprowadzona została inwentaryzacja materiałów azbestowych metodą spisu z natury, mająca na celu określenie lokalizacji, stanu oraz ilości wyrobów zawierających azbest. Na podstawie uzyskanych informacji sporządzono wymagane przepisami prawa ankiety, a następnie opracowane zostało tabelaryczne zestawienie obiektów, na których występuje azbest. W zestawieniu uwzględniono numery ewidencyjne obrębów

i działek. Zaleca się, aby co roku zestawienie to aktualizowane było o dane i parametry z demontaży wyrobów zawierających azbest na terenie Gminy. Zgodnie z obowiązującymi wytycznymi, w celu ustalenia ilości wyrobów zawierających azbest w jednostce wagowej, stosuje się wskaźnik przeliczeniowy, który wynosi 17 kg na każdy m² eternitu. Zgodnie z „Programem usuwania wyrobów zawierających azbest z terenu Gminy Stara Błotnica na lata 2012-2032” szacowana ilość odpadów zawierających azbest zgromadzonych na terenie Gminy Stara Błotnica wynosi 366 273,00 m², jednak każdego roku ilość ta ulega pomniejszeniu.

W 2025 roku udało się zrealizować dwa odbiory wyrobów azbestowych w pierwszej turze udało się odebrać 35,18 ton wyrobów azbestowych od 6 mieszkańców będących rolnikami oraz w drugiej turze 82,97 ton wyrobów azbestowych. W trybie ciągłym jest prowadzony nabór wniosków od 23 mieszkańców, by w każdej chwili być w pełni przygotowanym do aplikowania o nowe dostępne środki.

5.3.3 Wieloletni plan rozwoju i modernizacji urządzeń wodociągowych i kanalizacyjnych będących w posiadaniu Gminy Stara Błotnica

Wieloletni plan rozwoju i modernizacji urządzeń wodociągowych i kanalizacyjnych będących w posiadaniu Gminy Stara Błotnica (*dalej: plan*) został przyjęty Uchwałą Rady Gminy Stara Błotnica nr XIX.137.2020 z dnia 25.09.2020 r.

5.3.4 Plan zrównoważonego rozwoju publicznego transportu zbiorowego.

Plan zrównoważonego rozwoju publicznego transportu zbiorowego nie dotyczy naszej gminy.

5.3.5 Uchwała Rady Gminy Stara Błotnica w sprawie wyznaczenia obszaru zdegradowanego lub obszaru rewitalizacji.

Na terenie gminy Stara Błotnica nie została podjęta uchwała Rady Gminy Stara Błotnica w sprawie wyznaczenia obszaru zdegradowanego lub obszaru rewitalizacji. Gmina Stara Błotnica nie ma programu rewitalizacji nie ma również lokalnego programu rewitalizacji.

6 ŁAD PRZESTRZENNY

W związku z upływem czasu oraz zaistniałymi zmianami Studium Uwarunkowań i Kierunków Zagospodarowania Przestrzennego Gminy Stara Błotnica: Uchwała Nr X/77/99 Rady Gminy Stara Błotnica z dnia 16 grudnia 1999 roku w sprawie uchwalenia studium uwarunkowań i kierunków zagospodarowania przestrzennego gminy Stara Błotnica stało się nieaktualne. Uwzględniając znaczny upływ czasu od określenia założeń obowiązującej polityki przestrzennej gminy, zmiany regulacji prawnych, postępujące procesy urbanizacji, jak również zmiany w strukturze społecznej osiedleńczej, Rada Gminy Stara Błotnica uchwałą Nr XXIV.173.2021 z dnia 27 kwietnia 2021 r. podjęła prace nad nowym opracowaniem. Konieczność kompleksowej aktualizacji dokumentu potwierdzają również wyniki opracowanej, zgodnie z art. 32 ustawy 27 marca 2003 r. o planowaniu i zagospodarowaniu przestrzennym, Oceny aktualności studium uwarunkowań, kierunków zagospodarowania przestrzennego i miejscowych planów zagospodarowania przestrzennego obowiązujących na obszarze gminy Stara Błotnica, której wyniki przyjęto uchwałą Nr XI/77/19 Rady Gminy Stara Błotnica z dnia 29 października 2019 r. W 2019 roku oceniono aktualność „Studium ...” opracowania dokonano na podstawie art. 32 ustawy z dnia 27 marca 2003 r. o planowaniu i zagospodarowaniu przestrzennym, zwanej dalej ustawą o pizp, zgodnie z którym odpowiednio wójt, burmistrz lub prezydent w celu oceny aktualności studium i planów miejscowych dokonuje analizy zmian w zagospodarowaniu przestrzennym gminy, ocenia postępy w opracowywaniu planów miejscowych i opracowuje wieloletnie programy ich sporządzania w nawiązaniu do ustaleń studium, z uwzględnieniem decyzji zamieszczonych w rejestrach, o których mowa w art. 57 ust. 1–3 i art. 67, tzn. decyzji o warunkach zabudowy i zagospodarowaniu terenu oraz wniosków w sprawie sporządzenia lub zmiany planu miejscowego. Przy sporządzaniu Studium uwarunkowań i kierunków zagospodarowania przestrzennego gminy Stara Błotnica wykorzystano następujące dokumenty i opracowania:

Materiały wejściowe do Studium uwarunkowań i kierunków zagospodarowania przestrzennego gminy Stara Błotnica		
L p .	Tytuł	Akt zatwierdzający
1.	Studium uwarunkowań i kierunków zagospodarowania przestrzennego gminy Stara Błotnica	uchwała Nr X/77/99 Rady Gminy w Starej Błotnicy z dnia 16 grudnia 1999 r.

2.	Program Rozwoju Gminy Stara Błotnica na lata 2021-2025	uchwała Nr XXV/185/2021 Rady Gminy Stara Błotnica z dnia 28 maja 2021 r.
3.	Opracowanie ekofizjograficzne	-
4.	Program Ochrony Środowiska dla Gminy Stara Błotnica na lata 2017-2020 z perspektywą do roku 2024	uchwała Nr XXIX/227/17 Rady Gminy w Starej Błotnicy z dnia 29 grudnia 2016 r.
5.	Gminny program opieki nad zabytkami na lata 2012-2015 dla gminy Stara Błotnica	uchwała Nr XVIII/116/2012 Rady Gminy Stara Błotnica z dnia 27 czerwca 2012 r.
6.	Plan zagospodarowania przestrzennego województwa mazowieckiego	uchwała Nr 22/18 Sejmiku Województwa Mazowieckiego z dnia 19 grudnia 2018 r.
7.	Opracowanie ekofizjograficzne do planu zagospodarowania przestrzennego województwa mazowieckiego 2016-2018	-
8.	Strategia Rozwoju Województwa Mazowieckiego 2030+	uchwała Nr 72/22 Sejmiku Województwa Mazowieckiego z dnia 24 maja 2022 r.
9.	Regionalny Plan Transportowy Województwa Mazowieckiego w perspektywie do 2030 wraz z prognozą oddziaływania na środowisko	uchwała Nr 515/313/22 Zarządu Województwa Mazowieckiego z dnia 5 kwietnia 2022 r.
10.	Program opieki nad zabytkami w województwie mazowieckim na lata 2022-2025	uchwała Nr 1721/267/21 Zarządu Województwa Mazowieckiego

		z dnia 26 października 2021 r.
1 1.	Plan Gospodarki Niskoemisyjnej dla Gminy Stara Błotnica	uchwała Nr XIII.106.2016 Rady Gminy Stara Błotnica z dnia 25 lutego 2016 r.
1 2.	Wieloletnia Prognoza Finansowa Gminy Stara Błotnica	uchwała Nr XLIII.290.2022 Rady Gminy Stara Błotnica z dnia 29 grudnia 2022 r.

Ponadto, za materiały źródłowe posłużyły również informacje zawarte w następujących serwisach internetowych:

- <http://www.starablotnica.bip.org.pl/>
- <https://starablotnica.pl/>
- <https://starablotnica.e-mapa.net/>
- <https://bialobrzegi.geoportal2.pl/>
- <http://geoportal.gov.pl/>,
- <http://mapy.zabytek.gov.pl/>,
- <http://baza.pgi.gov.pl/>,
- <http://epsh.pgi.gov.pl/>,
- <http://gdos.gov.pl/>,
- <http://stat.gov.pl/>,

<http://bdl.lasy.gov.pl/>.

Ukoronowaniem prac było podjęcie Uchwały nr LV.366.2024 z dnia 1 marca 2024 r. w sprawie uchwalenia Studium uwarunkowań i kierunków zagospodarowania przestrzennego gminy Stara Błotnica

Na terenie gminy Stara Błotnica obowiązują 1 miejscowy plan zagospodarowania przestrzennego. Uchwała nr LV.367.2024 z dnia 1 marca 2024 r. w sprawie uchwalenia miejscowego planu zagospodarowania przestrzennego dla obszaru położonego w obrębie ewidencyjnym Błotnica Stara

Decyzje o warunkach zabudowy i zagospodarowaniu terenu

Zgodnie z art. 4 ustawy o pizp w przypadku braku miejscowego planu zagospodarowania przestrzennego określenie sposobu zagospodarowania i warunków zabudowy terenu następuje w drodze decyzji o warunkach zabudowy i zagospodarowania terenu.

Uwzględniając, iż gmina Stara Błotnica nie posiada obowiązujących miejscowych planów zagospodarowania przestrzennego, realizacja wszystkich inwestycji budowlanych w jej granicach następuje w oparciu o zapisy:

- ✓ decyzji o lokalizacji inwestycji celu publicznego, zwanych dalej decyzjami ICP,
- ✓ decyzji o warunkach zabudowy, zwanych dalej decyzjami WZ.

Decyzje o ustaleniu lokalizacji inwestycji celu publicznego

Zgodnie z art. 50 ust. 1 ustawy o pizp, decyzja ICP dotyczy lokalizacji inwestycji celu publicznego, przy czym z uwagi na jego przedmiot oraz rozmieszczenie ustawodawca rozdzielił wskazane przedsięwzięcia na:

- ✓ inwestycje celu publicznego o znaczeniu krajowym i wojewódzkim,
- ✓ inwestycji celu publicznego o znaczeniu powiatowym i gminnym,
- ✓ inwestycje celu publicznego na terenach zamkniętych.

Decyzje o ustaleniu lokalizacji inwestycji celu publicznego o znaczeniu krajowym i wojewódzkim

W okresie (od 2011 r. do 2022 r.) na terenie gminy Stara Błotnica nie wydano żadnej decyzji ICP o znaczeniu krajowym i wojewódzkim.

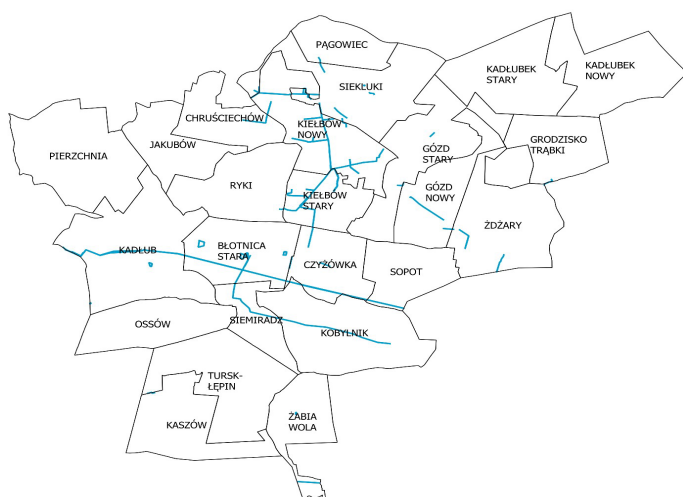
Decyzje o ustaleniu lokalizacji inwestycji celu publicznego o znaczeniu powiatowym i gminnym

Decyzje ICP o znaczeniu powiatowym i gminnym z uwagi na ich liczbę stanowią z reguły trzon wszystkich decyzji ICP wydawanych na terenie gmin niezależnie od ich położenia w skali kraju. Powyższą zasadę potwierdza liczba postępowań w zakresie lokalizacji inwestycji celu publicznego o znaczeniu powiatowym i gminnym prowadzonych na terenie gminy Stara Błotnica, których suma w okresie od 2011 r. do 2022 r. wynosiła 107.

2013	2014	2015	2016	2017	2018	2019	2020	2021	2022	2023	2024
5	10	7	10	10	17	7	16	3	15	18	19

Rozpatrując ilość decyzji w zestawieniu rocznym należy zauważyć, że ich liczba, odmiennie niż to ma miejsce w przypadku decyzji o warunkach zabudowy, nie jest bezpośrednio powiązana ze skalą zmian w zagospodarowaniu przestrzennym, lecz wynika z zaistniałych w danej chwili potrzeb społecznych oraz możliwych do zagospodarowania w ramach danej inwestycji środków finansowych. Zmiany w zagospodarowaniu przestrzennym, wynikające z realizacji decyzji ICP mają głównie charakter zmian jakościowych, podnoszących poziom życia mieszkańców gminy.

Analizując zgodność przedmiotowych decyzji z studium uwarunkowań i kierunków zagospodarowania przestrzennego należy wskazać, iż z uwagi na nadrzędny zakres działań których dotyczą co do zasady są zgodne z ustaleniami lokalnej polityki przestrzennej gminy.



Rozmieszczenie postępowań dotyczących decyzji o ustaleniu lokalizacji inwestycji celu publicznego

Decyzje o warunkach zabudowy

Zgodnie z art. 59 ust. 1 ustawy o pizp decyzja WZ określa zmianę zagospodarowania terenu w przypadku braku planu miejscowego, polegającą na budowie obiektu budowlanego lub wykonaniu innych robót budowlanych, a także zmianę sposobu użytkowania obiektu budowlanego lub jego części. W okresie od 2009 r. do 2022 r. jak wynika z poniższej tabeli, ilość postępowań zakończonych wydaniem decyzji WZ we wskazanym okresie waha się w zależności od roku w zakresie od 47 do 70 sztuk, wykazując nieznaczną tendencję wzrostową. Świadczy to o stałym, rosnącym zainteresowaniu inwestowaniem zarówno na terenie gminy.

2013	2014	2015	2016	2017	2018	2019	2020	2021	2022	2023	2024
57	37	54	63	69	70	72	86	77	61	81	109

Szczegółową analizą objęto okres od 2015 r. do 2022 r. – rozkład funkcjonalny oraz przestrzenny dotyczy postępowań prowadzonych w poszczególnych latach.

Liczba postępowań dotyczących ustalenia WZ w zależności od okresu i przedmiotu inwestycji w latach 2015-2022									
Zabudowa:	2015	2016	2017	2018	2019	2020	2021	2022	Σ
mieszkaniowa	21	23	30	30	35	31	24	21	215
zagrodowa	26	34	32	33	23	32	38	29	247

obsługi produkcji w gospodarstwach rolnych	2	1	0	0	0	0	0	0	3
mieszkaniowo - usługowa	2	0	1	1	0	1	1	0	6
mieszkaniowo - produkcyjna	1	0	0	0	0	0	0	0	1
produkcyjno - usługowa	0	0	2	1	0	0	0	0	3
usługowa	5	0	3	3	3	5	5	1	25
produkcyjna	1	0	0	1	0	0	0	0	2
inna	0	2	0	0	0	1	6	5	14
infrastruktura techniczna	2	2	3	1	4	2	0	1	15
Σ	60	62	71	70	65	72	74	57	531

Wśród wszystkich postępowań większość – 45% dotyczy realizacji inwestycji w zabudowie zagrodowej. Na drugim miejscu uplasowały się inwestycje związane z zabudową mieszkaniową (43%), natomiast na trzecim miejscu związane z zabudową usługową (4%).

Ww. rodzaje zabudowy uzupełnione są poprzez przedsięwzięcia z zakresu zabudowy produkcyjnej (do której zaliczono również inwestycje z zakresu obsługi produkcji w gospodarstwach rolnych) oraz infrastruktury technicznej, a także inne (za które uznano budowę stawu oraz przetwórstwo odpadów).

Liczba postępowań dotyczących ustalenia WZ w latach 2015-2022										
Lp.	Obręb	2015	2016	2017	2018	2019	2020	2021	2022	Σ
1	Błotnica Stara	7	7	4	6	3	2	5	2	36
2	Chruściechów	1	0	2	2	1	0	1	0	7
3	Czyżówka	1	2	3	2	5	3	2	5	23
4	Gózd Nowy	5	3	5	4	1	4	5	1	28
5	Gózd Stary	4	4	6	6	2	9	6	5	42
6	Grodzisko Trąbki	0	2	0	1	4	0	0	2	9

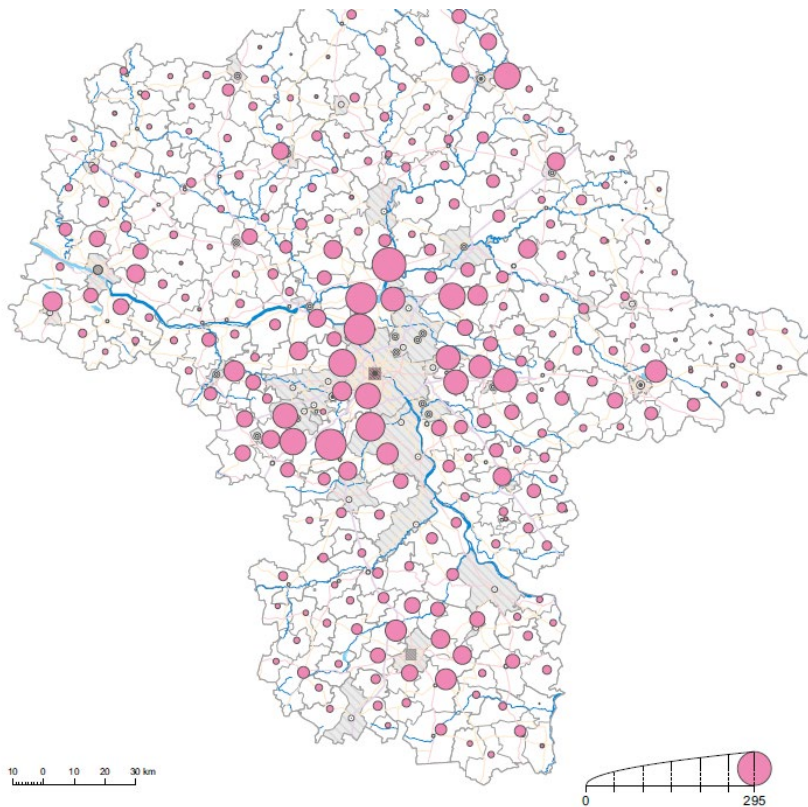
7	Jakubów	0	0	2	1	2	2	1	6	14
8	Kadłub	2	4	1	3	4	6	5	2	27
9	Kadłubek Nowy	0	1	1	3	3	1	2	1	12
10	Kadłubek Stary	3	1	3	4	8	2	2	3	26
11	Kaszów	2	2	2	2	3	0	3	4	18
12	Kiełbów Nowy	7	7	8	9	9	6	15	2	63
13	Kiełbów Stary	2	5	7	3	2	1	5	5	30
14	Kobylnik	3	4	2	3	5	3	1	2	23
15	Ossów	22	33	1	1	3	3	6	2	71
16	Pągowiec	0	1	3	2	3	1	3	1	14
17	Pierzchnia	33	22	1	1	3	7	1	6	74
18	Ryki	1	0	3	3	2	2	2	2	15
19	Siekluki	4	7	3	2	5	5	1	3	30
20	Siemiradz	0	2	2	3	0	1	2	0	10
21	Sopot	4	1	2	0	8	1	1	2	19
22	Tursk – Łępin	3	0	7	4	4	8	1	2	29
23	Żabia Wola	1	0	2	2	0	0	0	0	5
24	Żdźary	5	3	1	3	5	4	7	3	31
Σ		60	61	71	70	85	69	77	61	327

Najwięcej postępowań dotyczących wydania decyzji o warunkach zabudowy koncentrowało się w obrębach ewidencyjnych: Pierzchnia (74), Ossów (72), Kiełbów Nowy (63). Wydawanie decyzji WZ umożliwia z jednej strony płynną działalność inwestycyjną i gospodarczą na rzecz rozwoju gminy, z drugiej natomiast stanowi poważne zagrożenie dla realizacji założonej w studium polityki dotyczącej świadomego kształtowania przestrzeni zurbanizowanej i ochrony środowiska naturalnego oraz walorów krajobrazu lokalnego. Analizując rozmieszczenie poszczególnych postępowań zauważalna jest tendencja do realizacji inwestycji w oparciu o decyzję WZ na obszarach nie przewidzianych do tego celu w studium. Niemniej w świetle obowiązujących przepisów przedmiotowe zjawisko jest trudne lub wręcz niemożliwe do wyeliminowania, z uwagi na brak obowiązku zgodności decyzji WZ z założeniami polityki przestrzennej gminy. Powyższemu zapobiec może jedynie opracowanie

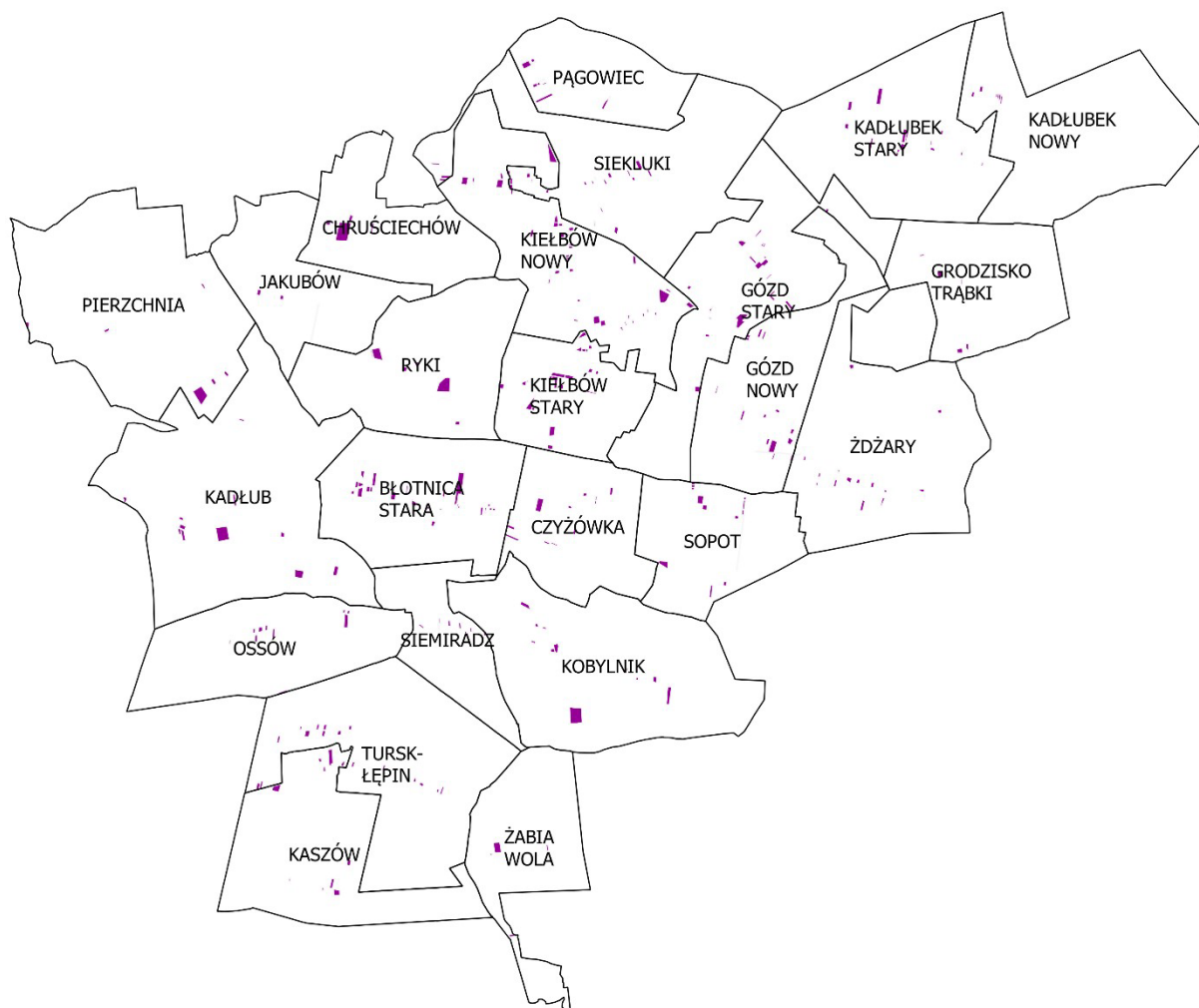
miejscowych planów zagospodarowania przestrzennego będących jedynym narzędziem umożliwiającym prowadzenie racjonalnej polityki przestrzennej na poziomie lokalnym.

Analiza rozmieszczenia wydanych decyzji WZ w stosunku do ustaleń obowiązującego studium wskazuje, iż ok. 40% inwestycji narusza ustalenia określonych kierunków zagospodarowania, natomiast przedmiot niezgodności dotyczy w głównej mierze lokalizowania:

- ✓ zabudowy mieszkaniowej jednorodzinnej i zagrodowej oraz mieszkaniowo-usługowej w granicach terenów rolnych,
- ✓ zabudowy mieszkaniowej jednorodzinnej i zagrodowej w granicach terenów działalności przemysłowej, składów i magazynów.



Liczba wydanych pozwoleń na budowę budynków mieszkalnych wg gmin, 2020



Rozmieszczenie decyzji o warunkach zabudowy

Plan ogólny

W 2024 r. Gmina rozpoczęła prace nad opracowaniem planu ogólnego gminy. Plan ogólny gminy (POG) to nowa forma planowania przestrzennego w Polsce, zastępująca dotychczasowe studium uwarunkowań i kierunków zagospodarowania przestrzennego. Dokument ten określa politykę przestrzenną gminy i jej zagospodarowanie, obejmując cały obszar gminy (z wyłączeniem terenów zamkniętych).

Główny cel POG::

- 1) Zapewnienie zrównoważonego rozwoju i harmonijnego zagospodarowania przestrzeni gminy.
- 2) Określenie podstawowych kierunków zagospodarowania przestrzennego.
- 3) Ochrona przyrody i dziedzictwa kulturowego.
- 4) Ograniczenie niekontrolowanego rozwoju i poprawa jakości życia mieszkańców.

POG zawiera: Strefy planistyczne Określenie rodzajów zabudowy i zagospodarowania terenów (np. mieszkaniowe, usługowe, przemysłowe, zielone).

Gminne standardy urbanistyczne:

Zasady dotyczące intensywności, wysokości i powierzchni zabudowy, minimalnej powierzchni biologicznie czynnej.

Obszary uzupełnienia zabudowy:

Obszary, na których możliwe będzie wydawanie decyzji o warunkach zabudowy (WZ).

Obszary zabudowy śródmiejskiej:

Obszary, w których przewiduje się zagospodarowanie zgodnie ze standardami śródmiejskimi.

Zasady ochrony terenów zielonych i przestrzeni publicznych:

Ochrona terenów przyrodniczych i zapewnienie dostępu do przestrzeni publicznych.

Przeznaczenie POG:

Jest dokumentem obligatoryjnym, wiążącym przy podejmowaniu decyzji planistycznych i inwestycyjnych.

Będzie podstawą do sporządzania miejscowych planów zagospodarowania przestrzennego (MPZP).

Z POG będzie oceniana zgodność decyzji o warunkach zabudowy (WZ).

Implementacja:

POG będzie uchwalany przez Radę Gminy.

POG zastąpi studium uwarunkowań i kierunków zagospodarowania przestrzennego.

Ostateczny termin uchwalenia POG to 31 grudnia 2025 roku.

Podsumowując: Plan ogólny gminy to ważny dokument planistyczny, który ma zapewnić zrównoważony i harmonijny rozwój gminy. Zostanie on uchwalony przez Radę Gminy i będzie podstawą do podejmowania decyzji planistycznych i inwestycyjnych, a także do wydawania decyzji o warunkach zabudowy,

7 ZASOBY MATERIALNE GMINY

7.1 Gospodarka nieruchomościami stanowiącymi własność Gminy

Gospodarka nieruchomościami stanowiącymi własność Gminy

Powierzchnia nieruchomości stanowiących własność gminy Stara Błotnica na dzień 31.12.2025r. wynosiła ogółem: 141,2790 ha;

w tym:

✓ - drogi gminne – 99,4005 ha.

Trwały zarząd

W trwałym zarządzie znajdują się nieruchomości o łącznej powierzchni 3,0700 ha,

w tym:

✓ - 1,6600 ha - Publiczna Szkoła Podstawowa im. Ojca Świętego Jana Pawła II w Starej Błotnicy;

✓ - 0,7300 ha - Publiczna Szkoła Podstawowa im. Marii Konopnickiej w Starym Goździe;

✓ - 0,6800 ha – Publiczna Szkoła Podstawowa im. Biskupa Jana Chrapka w Starych Sieklukach.

W omawianym roku wygaszono trwały zarząd:

✓ - Publiczna Szkoła podstawowa im. Adama Mickiewicza w Kaszowie - likwidacja szkoły
✓ z dniem 31.08.2025 r.

✓ - Publiczna Szkoła Podstawowa im. Ojca Świętego Jana Pawła II w Starej Błotnicy –
nieruchomość stała się zbędna na cel określony w decyzji Wójta Gminy Stara Błotnica
✓ z dnia 24.09.2018 r., znak: DG.6844.3.2018

Główne kierunki gospodarowania nieruchomościami

Przyjęto założenie, że w stosunku do każdej nieruchomości tworzącej gminny zasób nieruchomości, rozstrzygnięcia o sposobie i formie zagospodarowania zapadają indywidualnie.

Gminny zasób nieruchomości jest wykorzystywany zgodnie z podejmowanymi uchwałami Rady Gminy oraz w oparciu o przepisy ustawy o gospodarce nieruchomościami i Kodeks Cywilny.

Zbycie nieruchomości

Brak

Pozyskanie nieruchomości do zasobu gminnego

W 2025 r. zakupiono nieruchomość o powierzchni 0,1000 ha położoną w obrębie Kadłubek Nowy z przeznaczeniem na realizację celu publicznego, za kwotę 21 000,00 zł brutto.

Ponadto pozyskano pod drogę gminną nieodpłatnie:

- ✓ - nieruchomości położone w obrębie Stara Błotnica o łącznej powierzchni 0,1767 ha
- ✓ - nieruchomości położone w obrębie Kadłub o łącznej powierzchni 0,0465 ha
- ✓ - nieruchomości położone w obrębie Kielbów Stary o łącznej powierzchni 0,0863 ha

Nieruchomości pozostające w dzierżawie osób fizycznych

- ✓ - nieruchomość rolna o powierzchni 5,0100 ha, położona w Grodzisku
- ✓ - nieruchomość rolna o powierzchni 0,1200 ha położona w Grodzisku
- ✓ - nieruchomość rolna o powierzchni 0,6000 ha położona w Starym Kadłubku
- ✓ - nieruchomość rolna o powierzchni 3,8131 ha położona w Nowym Kadłubku

Roczny czynsz dzierżawny z tytułu wydzierżawienia tych nieruchomości wynosi 704,45 zł.

8 PROGRAM OPIEKI NAD ZABYTKAMI

Program opieki nad zabytkami

Dziedzictwo kulturowe stanowi istotny element kształtowania świadomości i tożsamości narodowej oraz lokalnej (powiatów, gmin). Przyczynia się do rozwoju społeczno-gospodarczego gminy - w zauważalny sposób, a w jeszcze większy wpływa na jej wizerunek. Zachowane w dobrym stanie zabytki, zrewaloryzowane układy przestrzenne, utrzymane w dobrym stanie miejsca pamięci narodowej, czyste środowisko naturalne wpisują się obok działań związanych z rozwojem gospodarczym, społecznym w politykę gminy prowadzoną w sposób zrównoważony. Opracowanie gminnego programu opieki nad zabytkami służy określeniu zasobów zabytkowych gminy, stanu zachowania zagospodarowania oraz wskazanie wartości jakie niosą. Ponadto powinien on zawierać zakres działań pozwalających wprowadzić skuteczny system ochrony dziedzictwa kulturowego, co skutkuje również określeniem zasad współpracy z urzędem konserwatorskim, lokalnymi organizacjami społecznymi oraz zasad komunikacji z lokalną społecznością (mieszkańcami, inwestorami, właścicielami zabytków), która jest głównym odbiorcą programu. Obecny program uchwalony był Uchwałą nr LIII.351.2023 z dnia 21 grudnia 2023 r. w sprawie przejścia „Gminnego programu opieki nad zabytkami na lata 2023-2026 dla Gminy Stara Błotnica”.

Wypracowanie systemu ochrony dziedzictwa kulturowego i włączenie go do strategii przestrzennej gminy przyczyni się do jej pełniejszego rozwoju, poprawy jej atrakcyjności i właściwego zarządzania dziedzictwem zgodnie ze standardami konserwatorskimi. Obowiązek sporządzenia Gminnego Programu Opieki nad Zabytkami nakładają na Gminę przepisy Ustawy z dnia 23 lipca 2003 roku o ochronie zabytków i opiece nad zabytkami.

Zasoby kulturowe i zabytki

Zasoby kulturowe i historyczne, w tym zabytki są ważnym elementem mogącym mieć wpływ na rozwój społeczno-gospodarczy danego obszaru, wpływając na atrakcyjność miejsca. Choć Stara Błotnica ma bogatą historię, niestety nie może pochwalić się wieloma zabytkami. Pierwsza wzmianka datowana jest na 1237 rok - dokument księcia mazowieckiego Bolesława Konradowica potwierdza dokonanie sprzedaży wsi przez Bogusze z Błotnicy klasztorowi bożogrobców miechowskich. W XIV wieku istniała już parafia w Błotnicy – była największa parafia w regionie, liczyła 400 osób. Dalszy znaczący rozwój terenu obecnej gminy dokonał się w XV wieku za sprawą przebiegu przez Wyśmierzyce toruńsko-lwowskiego szlaku handlowego. Przez ostatnie dwa wieki obszar gminy należał do Ziemi Radomskiej, która stanowiła teren wielowiekowego sąsiedztwa oraz wpływów kultur – Mazowsza i Małopolski. W okresie nasilonej ekspansji osadniczej granice pomiędzy nimi stanowiła rzeka Radomka. Teren Puszczy Radomskiej to zasięg etnograficzny tradycyjnej kultury mazowieckiej.

Zabytki gminy Stara Błotnica to głównie obiekty sakralne:

- ✓ - 29 Kapliczek
- ✓ - 2 Kościoły

- ✓ - 2 zabytki techniki
- ✓ - 2 dwory
- ✓ - 1 park
- ✓ - 2 cmentarze
- ✓ - 1 kaplica
- ✓ - 4 domy drewniane
- ✓ - 3 budynki gospodarcze
- ✓ - 2 plebanie,
- ✓ - oraz ogrodzenie parku w Chruściechowie i Kościoła w Kaszowie.

Na obszarze Gminy Stara Błotnica znajduje się również 71 zarejestrowanych stanowisk archeologicznych:

Tabela 2 Wykaz stanowisk archeologicznych na terenie Gminy Stara Błotnica

Stanowiska archeologiczne	Liczba ogółem	Stanowiska wpisane do rejestru zabytków	Stanowiska o własnej formie krajobrazowej
Grodziska	2	2	0
Cmentarzyska	2	2	0
Osady	15	15	0
Obozowiska	4	4	0
Ślady osadnicze	48	48	0
Łącznie	71	71	0

Źródło: Opracowanie własne

Stanowiska archeologiczne wpisane do rejestru zabytków:

- Gózd Nowy, stan. 1 nr obszaru AZP 71-66, nr wpisu do rej. zabytków 495/67-grodzisko stożkowate;
- Kielbów Stary, stan. 1, nr obszaru AZP 70-66, nr wpisu do rej. zabytków 494/67-grodzisko stożkowate;
- Stara Błotnica, stan. 1, nr obszaru AZP 71-66, nr wpisu do rej. Zabytków 784/72 – grodzisko stożkowate.

Ewidencję stanowisk w gminie Stara Błotnica wykonano w oparciu o zasoby dokumentacji zabytków znajdujących się w zbiorach: Archiwum Wojewódzkiego Urzędu Ochrony Zabytków w Warszawie Delegatura Radom, Muzeum im. Jacka Malczewskiego w Radomiu, Muzeum Narodowego w Kielcach, Państwowego Muzeum Archeologicznego w Warszawie. Do

najważniejszych stanowisk archeologicznych gminy należą tzw. grodziska stożkowe, posiadające kształt kulisty, tworzą własną formę krajobrazową i są nadal czytelne w terenie.

9 INFRASTRUKTURA KOMUNALNA

9.1 Gospodarka wodno-ściekowa prowadzona przez Gminę Stara Błotnica.

Bilans roczny za okres od 01.01.2025r. do 31.12.2025r. w kwotach brutto obejmujący całość usług z zakresu gospodarki wodno-kanalizacyjnej przedstawia się następująco:

Sprzedaż (woda+ ścieki+ fak.dod)	- 1 248 835,01
Wpłaty (woda+ ścieki+ fak.dod)	- 1 225 558,40
Należności na dzień 31.12.2025 r.	- 65 852,15

Dochody uzyskane za 2025r. z podziałem na media w kwotach brutto:

Sprzedaż ogółem:

Woda

- sprzedaż dodatkowa	- 13 702,00
- woda + fakt. dodatk.	- 764 154,11
- ścieki	- 281 550,13
GUK(opłata za transport)	- 99 573,00
VAT (woda+ ścieki+ fakt. dodatk.)	- 105 751,07

W 2025r. zarejestrowano dystrybucję wody surowej na poziomie 443 382 m³.

Woda wprowadzona do sieci (uzdatniona) – 434 236 m³.

Woda sprzedana to 311 401 m³, tj. 71,71%.

Pozostała ilość 122 835 m³ to woda zużyta do celów technologicznych oraz straty (awarie).

Odbiorcy indywidualni - 2060 szt. (wodomierze),

pozostali 62 (w tym firmy - 42 szt., gmina -20)

W 2025r. stosowano windykację miękką, tj. przypomnienie o uregulowaniu długu kierowane poprzez wiadomość sms oraz kontakt telefoniczny, wystawiono 138 wezwań do zapłaty za wodę. Wystawiono 79 upomnień za odpady komunalne oraz 61 tytułów wykonawczych.

Odbiór ścieków.

W 2025r. przepływomierz zamontowany na Oczyszczalni Ścieków w Czyżówce zarejestrował 60 433 m³ ścieków oczyszczonych i odprowadzonych do odbiornika.

Sprzedaż w w/w okresie to: 53 295 m³, tj. 88,19%.

Pozostała ilość 7 138 m³ to ścieki nierozliczone (woda deszczowa, awarie studzienek, potrzeby technologiczne oczyszczalni związane z płukaniem sieci).

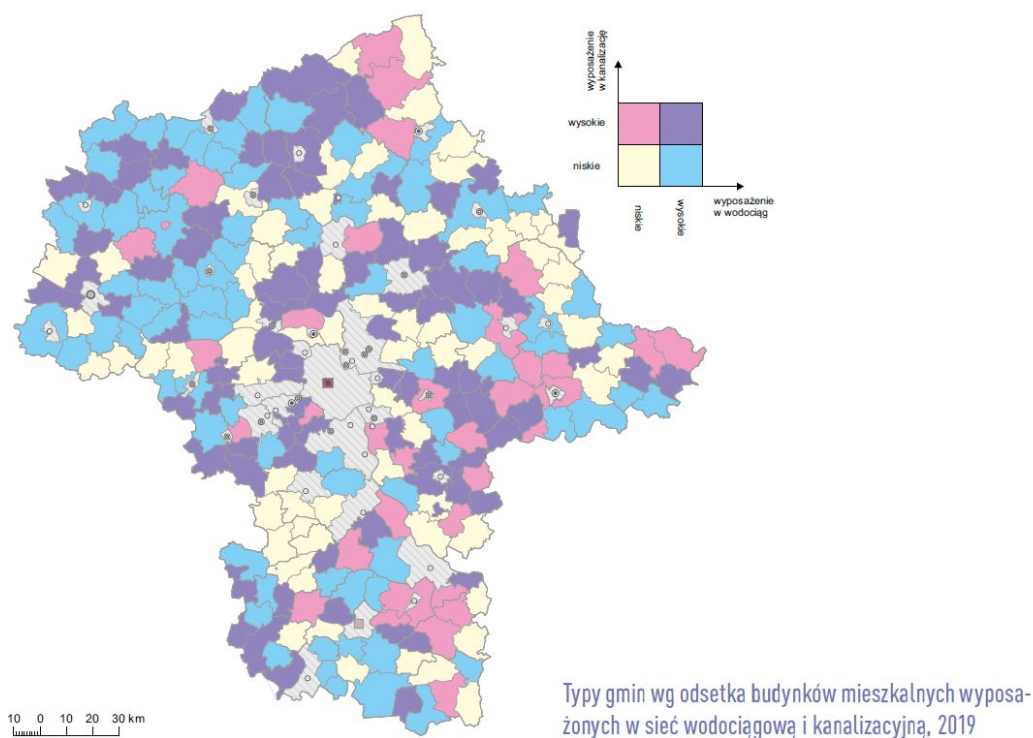
Ścieki dostarczone siecią kanalizacyjną, 286 przyłącza to 38 615,50 m³ na kwotę 145 505,88 (netto).

Ścieki dowiezione przez przedsiębiorstwa 291,50 m³ na kwotę 2 915,00 zł.

Ścieki odebrane beczkowitzem 14 679,50 m³ na kwotę 235 797,25 zł.

W 2025 roku :

- Wybudowano 109 mb nowej sieci wodociągowej w miejscowości
- Stary Kiełbów za kwotę 19 080,36 zł oraz 184,7 mb sieci w miejscowości
- Stary Kobylnik o wartości 24 525,70 zł,
- Zostało wydanych 52 pozwolenia na nowe przyłącza wodociągowe,
- Dokonano odbioru 22 przyłączy wodociągowych,
- Wydano 13 pozwolenia na przyłącza kanalizacyjne (Stara Błotnica, Czyżówka,
- Stary Kiełbów, Nowy Kiełbów),
- Dokonano odbioru 4 przyłączy kanalizacyjnych,
- Podpisano 84 umów na dostawę wody (zmiana właściciela, nowe przyłącza),
- Podpisano 71 umów na odbiór ścieków siecią kanalizacyjną,
- Podpisano 30 umów na odbiór ścieków beczkowitzem,
- Zakupiono wóz asenizacyjny z homologacją za kwotę 80 000 zł (brutto),
- Zakupiono przyczepę rolniczą CARGO J35 za kwotę 41 697 zł (brutto).



9.2 Roczna analiza stanu gospodarki odpadami komunalnymi na terenie Gminy Stara Błotnica

1. Cel przygotowania analizy

Analiza przygotowana została w celu weryfikacji możliwości technicznych i organizacyjnych gminy Stara Błotnica w zakresie gospodarowania odpadami komunalnymi.

10 2. Podstawa prawna analizy

Analiza została przygotowana w oparciu o art. 9tb w związku z art. 3 ust. 2 pkt 10 ustawy z dnia 13 września 1996 r. o utrzymaniu czystości i porządku w gminach (Dz.U. 2025, poz. 733 ze zm.) – powoływanej dalej jako u.c.p.g., gdzie określony został wymagany zakres przedmiotowej analizy.

11 3. Ogólna charakterystyka systemu gospodarowania odpadami komunalnymi na terenie Gminy Stara Błotnica

Podobnie jak w latach poprzednich systemem gospodarowania odpadami komunalnymi na terenie Gminy Stara Błotnica zostali objęci właściciele nieruchomości zamieszkałych, a opłata

za gospodarowanie odpadami komunalnymi ponoszona była od osoby, stanowiąc iloczyn liczby mieszkańców zamieszkujących daną nieruchomość oraz stawki opłaty. Właściciele nieruchomości mogli również zgodnie z wymogami ustawowymi skorzystać ze zwolnienia z części opłaty w przypadku kompostowania bioodpadów w przydomowym kompostowniku.

Odbiór odpadów obejmował 1444 nieruchomości (stan na 31.12.2025 r.).

Właściciele nieruchomości w zależności od złożonej deklaracji o wysokości opłaty za gospodarowanie odpadami komunalnymi ponosili opłatę miesięczną:

- a) Odpady gromadzone w sposób selektywny

14,00 zł – od osoby

- b) 2,00 zł od osoby – wysokość zwolnienia z części opłaty za gospodarowanie odpadami komunalnymi właścicieli nieruchomości zabudowanych budynkami mieszkalnymi jednorodzinnymi, kompostujących bioodpady stanowiące odpady komunalne w kompostowniku przydomowym.

Mieszkańcy Gminy Stara Błotnica prowadzą selektywną zbiórkę odpadów komunalnych „u źródła” z podziałem na następujące frakcje:

- a) Tworzywa sztuczne, opakowania wielomateriałowe, metale – worek żółty
- b) Szkło opakowaniowe – worek zielony,
- c) Papier i tektura – worek niebieski,
- d) Odpady biodegradowalne (BIO) – worek brązowy,
- e) Popiół i żużle palenisk domowych – zbiórka poprzez tzw. „wystawkę”
- f) Odpady wielkogabarytowe – zbiórka poprzez tzw. „wystawkę”
- g) Opony – zbiórka poprzez tzw. „wystawkę”
- h) Zużyty sprzęt elektryczny i elektroniczny – zbiórka poprzez tzw. „wystawkę”
- i) Zmieszane odpady komunalne – worek czarny

Zgodnie z założeniami systemu do dyspozycji mieszkańców dwa razy w miesiącu tj. w pierwszy i trzeci czwartek każdego miesiąca w godz. 8.00- 14.00 otwarty był Punkt

Selektywnego Zbierania Odpadów Komunalnych (PSZOK) do którego mieszkańcy mogli oddawać odpady takie jak:

- a) odpady wielkogabarytowe,
- b) przeterminowane leki i chemikalia,
- c) zużyty sprzęt elektryczny i elektroniczny,
- d) zużyte opony,

- e) bioodpady,
- f) baterie i akumulatory,
- g) odpady budowlane i rozbiórkowe,
- h) odzież i tekstylia.

Usługę odbioru, transportu i zagospodarowania odpadów komunalnych z nieruchomości zamieszkałych oraz PSZOK w Gminie Stara Błotnica w ramach umowy przetargowej świadczyła Firma Przedsiębiorstwo Usług Komunalnych ATK Recykling Tomasz Kucharczyk w spadku z siedzibą ul. Ul. Zofii Holszańskiej 5, 26-600 Radom.

12 4. Liczba mieszkańców gminy

Dokonując analizy na podstawie art. 9 tb. ust. 1 pkt 4 u.c.p.g, należy wziąć pod uwagę liczbę osób zameldowanych na terenie gminy Stara Błotnica oraz liczbę osób ujętych w deklaracjach o wysokości opłaty za gospodarowanie odpadami komunalnymi na terenie gminy. Na dzień 31 grudnia 2025 roku liczba osób zameldowanych na terenie gminy Stara Błotnica wyniosła 5515. Natomiast zadeklarowana przez właścicieli nieruchomości położone na terenie gminy wynosiła 4933 (stan na dzień 31 grudnia 2025 r.). Znaczna różnica pomiędzy liczbą osób zameldowanych, a liczbą osób zadeklarowanych może wynikać z faktu, że część osób posiada tylko i wyłącznie meldunek na terenie gminy Stara Błotnica, a faktycznie zamieszkuje na terenie innej gminy lub przebywa poza granicami kraju. Sytuacja dotyczy głównie studentów oraz mieszkańców pracujących poza miejscem zamieszkania. Ponadto warto również zauważyć, że w deklaracji wymienia się osoby faktycznie zamieszkujące daną nieruchomość.

Analizie powinna zostać poddana również liczba właścicieli nieruchomości, którzy nie zawarli umowy na odbiór odpadów stałych, a generują odpady, jednak w 2025 roku nie stwierdzono takich przypadków na terenie gminy Stara Błotnica.

5. Ilość odpadów komunalnych odebranych z trenu gminy Stara Błotnica oraz zebranych w Punkcie Selektywnego Zbierania Odpadów Komunalnych (Mg).

- a) Nieruchomości zamieszkałe

ODPADY SEGREGOWANE		
Kod odpadu	Rodzaj zebranych odpadów komunalnych	Masa (Mg)
20 03 01	Nieselegrowane (zmieszane) odpady komunalne	398,84
ODPADY SEGREGOWANE		
Kod odpadu	Rodzaj zebranych odpadów komunalnych	Masa (Mg)
20 01 39	Tworzywa sztuczne	137,68

15 01 07	Opakowania ze szkła	124,23
20 01 01	Papier i tektura	19,94
15 01 01	Opakowania z papieru i tektury	1,78
20 01 99	Inne niewymienione frakcje zbierane w sposób selektywny	33,00
20 02 01	Odpady ulegające biodegradacji	57,17
16 01 03	Opony	26,93
20 03 07	Odpady wielkogabarytowe	45,92
20 01 36 20 01 35* 20 01 23*	Elektroodpady	10,045
20 01 11	Tekstylia	6,865
	Razem:	463,56

b) Punkt Selektywnego Zbierania Odpadów Komunalnych

ODPADY SEGREGOWANE		
Kod odpadu	Rodzaj zebranych odpadów komunalnych	Masa (Mg)
17 09 04	Zmieszane odpady z budowy, remontów i demontażu	30,56
	Razem:	30,56

Łącznie na terenie Gminy Stara Błotnica wytworzono 892,96 Mg odpadów komunalnych.

13 6. Przychody oraz zaległości z tytułu opłaty za gospodarowanie odpadami komunalnymi w 2025 roku.

Przychody oraz zaległości z tytułu opłaty za gospodarowania odpadami komunalnymi za rok 2025 kształtują się następująco (stan na dzień 31.12. 2025 r.):

- Wysokość naliczonych opłat za gospodarowanie odpadami komunalnymi wynikająca ze złożonych deklaracji przez mieszkańców Gminy Malanów: 1 333 003,00 zł
- Dochody wykonane: 1 347 507,34 zł

- Zaległości z tytułu opłaty za gospodarowanie odpadami komunalnymi: 65 402,70 zł.

7. Koszty poniesione w związku z odbieraniem, odzyskiem, recyklingiem 14 i zagospodarowaniem odpadów komunalnych w roku 2025.

ZESTAWIENIE KOSZTÓW I WYDATKÓW PONIESINYCH PRZEZ GMINĘ MALANÓW W ROKU 2025 W ZWIĄZKU Z OBSŁUGĄ SYSTEMU GOSPODAROWNIA ODPADAMI KOMUNALNYMI	
WYSZCZEGÓLNIENIE	KOSZTY (ZŁ)
Koszty odbioru odpadów komunalnych (odbiór, transport i zagospodarowanie odpadów komunalnych)	805 743,79 zł
Koszty obsługi systemu (wynagrodzenia pracowników związanych z obsługą systemu, koszty komornicze, szkolenia, zakup materiałów biurowych, kampania informacyjno-edukacyjna, koszty przesyłek pocztowych, koszty oprogramowania do obsługi gospodarki odpadami)	31 597,49 zł
Suma:	837 341,28 zł

15 8. Ilości oraz możliwości przetwarzania niesegregowanych (zmieszanych) odpadów komunalnych i bioodpadów stanowiących odpady komunalne, odbieranych z terenu gminy oraz przeznaczonych do składowania pozostałości z sortowania odpadów komunalnych i pozostałości z procesu mechaniczno-biologicznego przetwarzania niesegregowanych (zmieszanych) odpadów komunalnych.

W okresie objętym przedmiotową analizą z terenu Gminy Malanów odebrano łącznie

549,8700 Mg niesegregowanych (zmieszanych) odpadów komunalnych o kodzie

20 03 01. Zgodnie z obowiązującymi przepisami prawa w/w odpad został przekazany bezpośrednio do instalacji komunalnej ZUOK „Orli Staw”. Cały strumień odpadów został poddany procesowi odzysku R12 – wymiana odpadów w celu poddania ich któremukolwiek z procesów wymienionych w pozycji R1- R11.

W wyniku mechaniczno-biologicznego przetwarzania zmieszanych odpadów komunalnych (20 03 01) wydzielono frakcję o wielkości 0-20 mm stanowiącą pozostałości z mechaniczno-biologicznego przetwarzania odpadów zmieszanych, o kodzie 19 12 12 unieszkodliwioną przez składowanie (proces D5) w ilości 77,5313 Mg, która stanowi 14,10% w stosunku do dostarczonych odpadów o kodzie 20 03 01. W wyniku pełnego procesu mechaniczno-biologicznego przetwarzania niesegregowanych (zmieszanych) odpadów komunalnych wytworzono również i unieszkodliwiono na składowisku (D5) stabilizat o kodzie 19 05 99 w ilości 182,5562 Mg co stanowi 33,20% w stosunku do przetwarzanych odpadów o kodzie 20 01 03. W wyniku sortowania odpadów selektywnie dostarczonych wydzielono frakcję stanowiącą pozostałości z sortowania odpadów o kodzie 19 12 12 unieszkodliwioną przez składowanie (proces D5) w ilości 423,8163 Mg która stanowi 35,81% w stosunku do sumy dostarczonych odpadów selektywnie zebranych (przewidywanych do procesu R12 w ZUOK Orli Staw). Przedstawione wartości wynikają ze sprawozdań składanych przez podmioty odbierające odpady komunalne z terenu gminy oraz danych przekazanych przez instalacje komunalne. Wysoki odsetek z odpadów selektywnych przekazanych do składowania wynika z tego, że do odpadów selektywnych zalicza się popioły paleniskowe, które w 99% trafiają do składowania.

16 9. Poziomy przygotowania do ponownego użycia i recyklingu odpadów komunalnych oraz ograniczenia masy odpadów komunalnych przekazanych do składowania osiągnięte przez Gminę Stara Błotnica w 2025 r.

a) Poziom przygotowania do ponownego użycia i recyklingu odpadów komunalnych.

Zgodnie z zapisami art. 3b ust 1 u.c.p.g. oraz Rozporządzeniem Ministra Klimatu i Środowiska w sprawie sposobu obliczania poziomów przygotowania do ponownego użycia i recyklingu odpadów komunalnych (Dz. U. z 2021 r. poz.

1530) gminy są zobowiązane osiągnąć poziom w wysokości co najmniej 55% wagowo za rok 2025.

Gmina Stara Błotnica w roku 2025 osiągnęła poziom w wysokości 58,9%.

b) Poziom ograniczenia masy odpadów komunalnych przekazanych do składowania Zgodnie z art. 3c u.c.p.g. oraz Rozporządzeniem Ministra Środowiska z dnia 15 grudnia 2017 r. w sprawie poziomów ograniczenia masy odpadów komunalnych ulegających biodegradacji przekazywanych do składowania oraz sposobu obliczania poziomu ograniczania masy tych odpadów (Dz. U. z 2017 r. poz. 2412), gminy zobowiązane są osiągnąć poziom zgodny z poniższą tabelą.

Poziom ograniczenia masy odpadów komunalnych ulegających biodegradacji przekazanych do składowania, które gmina jest obowiązana osiągnąć w poszczególnych latach				
Rok	2017	2018	2019	Do 16 lipca 2020
Dopuszczalny poziom masy odpadów komunalnych ulegających biodegradacji przekazanych do składowania	45	40	40	35

Gmina Stara Błotnica w roku 2025 osiągnęła poziom w wysokości 14,07 %.

17 10. Potrzeby inwestycyjne związane z gospodarowaniem odpadami komunalnymi w Gminie Stara Błotnica

Główną potrzebą inwestycyjną związaną z gospodarką odpadami na terenie Gminy Stara Błotnica jest budowa nowego Punktu Selektywnego Zbierania Odpadów Komunalnych. Planowana inwestycja obejmuje m.in. wykonanie utwardzonego i ogrodzonego placu umożliwiającego prawidłowe magazynowanie poszczególnych frakcji odpadów oraz zapewnienie odpowiednich warunków obsługi mieszkańców. Istotną potrzebą jest również doposażenie systemu gospodarki odpadami w sprzęt i wyposażenie służące utrzymaniu czystości na terenach publicznych, w tym pojemniki do selektywnej zbiórki odpadów, worki do zbiórek oraz wyposażenie wykorzystywane podczas prac porządkowych prowadzonych przez gminę. W kolejnych latach wskazane byłoby także prowadzenie działań inwestycyjnych i organizacyjnych mających na celu zwiększenie poziomu segregacji odpadów u źródła, w szczególności poprzez rozwój edukacji ekologicznej mieszkańców, doposażenie PSZOK oraz poprawę warunków odbioru odpadów problemowych, takich jak tekstylia, elektroodpady czy odpady wielkogabarytowe. Dodatkową potrzebą inwestycyjną jest rozwój systemów informatycznych wspomagających ewidencję i kontrolę gospodarki odpadami oraz dalsze usprawnianie organizacji systemu odbioru odpadów komunalnych na terenie gminy.

18 11. Podsumowanie

Rok 2025 był kolejnym pełnym rokiem funkcjonowania systemu po zmianie formy opłaty ponoszonej przez właścicieli nieruchomości z opłaty od gospodarstwa domowego na opłatę

naliczaną od osoby. Niestety ciągle rosnące koszty odbioru, transportu i zagospodarowania odpadów, przewyższyły dochody z opłat pobieranych od mieszkańców.

Ilość odebranych odpadów komunalnych z terenu Gminy Malanów w 2025 roku zmniejszyła się w porównaniu do roku 2024. Sytuacja ta może wynikać ze zwiększonej świadomości mieszkańców, wymiany źródeł ciepła.

W wyniku modernizacji Zakładu Unieszkodliwiania Odpadów Komunalnych „Orli Staw”, gdzie zagospodarowywane są odpady z terenu Gminy Malanów, powstała nowoczesna i jednocześnie pierwsza w Polsce instalacja fermentacji przetwarzająca selektywnie zbierane odpady biodegradowalne na biogaz służący do produkcji zielonej energii elektrycznej i ciepłej, wykorzystywanej na potrzeby zakładu. ZUOK „Orli Staw” stał się nowoczesnym centrum recyklingu, a nowa infrastruktura techniczna pozwala na zdecydowanie lepsze zagospodarowanie odpadami komunalnymi, zgodnie z krajowymi oraz unijnymi wymaganiami w tym zakresie. System gospodarowania odpadami w naszej gminie działa poprawnie. Odpady komunalne są odbierane od wszystkich nieruchomości zamieszkałych

i niezamieszkałych na terenie naszej gminy. PSZOK funkcjonuje sprawnie, a z roku na rok przyjmuje co raz więcej odpadów. Jest to spowodowane między innymi tym, że od kilku lat brak jest mobilnych zbiórek odpadów wielkogabarytowych na terenie gminy Malanów. Współpraca gminy i mieszkańców z firmą transportującą i odbierającą odpady oraz instalacją je przyjmującą przebiega pomyślnie, bez większych zastrzeżeń do świadczonych usług.

19 POLITYKA SPOŁECZNA

19.1 Działalność Gminnego Ośrodka Pomocy Społecznej.

Gminny Ośrodek Pomocy Społecznej (GOPS) w miejscowości Stara Błotnica jest instytucją samorządową, która realizuje gminną strategię rozwiązywania problemów społecznych. MOPS / GOPS świadczy szeroko rozumianą pomoc społeczną, wspierając mieszkańców znajdujących się w trudnym położeniu życiowym. Kierownik Ośrodka Pomocy Społecznej w miejscowości Stara Błotnica, na podstawie upoważnienia organu wykonawczego gminy, ma prawo wydawać decyzje administracyjne w indywidualnych sprawach z zakresu pomocy społecznej. MOPS-y / GOPS-y tworzone są na podstawie Ustawy z dnia 8 marca 1990 r. o samorządzie gminnym oraz uchwały rady gminy, która nadaje ośrodkowi statut i przekazuje w zarząd określone mienie. Zadania Ośrodka Pomocy Społecznej w miejscowości Stara Błotnica to m.in.: wsparcie rodzin z terenu Gminy Stara Błotnica znajdujących się w trudnej sytuacji życiowej, podejmowanie działań zorientowanych na usamodzielnianiu się każdej z potrzebujących osób oraz ułatwieniu im osiągnięcia warunków życiowych na godnym poziomie, udzielanie pomocy finansowej - zapewnienie stałego dochodu osobom z terenu gminy, które nie posiadają pracy, mają zbyt niskie wynagrodzenia lub są niepełnosprawne oraz wsparcie finansowe rodzin, które chwilowo znajdują się w trudnej sytuacji i wymagają

okresowej interwencji, zapewnienie dostępu do specjalistów - umożliwienie skorzystania z profesjonalnej pomocy (m.in. prawnej i psychologicznej) osobom dotkniętym przemocą w rodzinie lub innymi skutkami patologii społecznej, włączanie do życia osób wykluczonych społecznie - integracja takich osób ze środowiskiem, w którym aktualnie funkcjonują oraz wiele innych zadań.

Struktura organizacyjna:

- ✓ Kierownik Jednostki;
- ✓ Główny Księgowy;
- ✓ Dział Pomocy Społecznej (2 pracowników socjalnych);
- ✓ Dział Świadczeń Rodzinnych i Funduszu Alimentacyjnego (2 pracowników merytorycznych);
- ✓ Asystent rodziny

19.2 Ocena zasobów pomocy społecznej.

Zgodnie z art. 16a ustawy z 12 marca 2004 r. o pomocy społecznej gmina i powiat oraz samorząd województwa zobowiązani są do sporządzenia corocznie oceny zasobów pomocy społecznej w oparciu o analizę lokalnej sytuacji społeczno-demograficznej.

Ocena zasobów pomocy społecznej dla gminy Stara Błotnica za 2025 rok została przygotowana na podstawie danych zebranych przez Gminny Ośrodek Pomocy Społecznej za pośrednictwem systemu Centralnej Aplikacji Statystycznej MRPiPS. Dane z Oceny umożliwiają analizowanie i monitorowanie występowania problemów społecznych oraz planowanie działań aktywizujących jednostki samorządu terytorialnego w obszarze usług społecznych. Zawarte w niej informacje są materiałem poglądowym mającym ułatwić władzom gminy podejmowanie decyzji związanych z planowaniem budżetu w zakresie polityki społecznej w kolejnym roku i stały się podstawą do sformułowania poniższych wniosków i rekomendacji:

1. Sytuacja demograficzna i społeczna: Według stanu na 30 czerwca 2025, liczba ludności gminy Stara Błotnica wyniosła 5 404 osób, z czego 2 674 stanowiły kobiety, a mężczyźni 2730. Zasoby infrastruktury społecznej gminy Stara Błotnica są Bardzo skromne. Gmina nie dysponuje klubami i innymi miejscami spotkań dla seniorów. Na terenie gminy funkcjonuje jeden nowoczesny żłobek dysponujący 45 miejscami, oraz punkt przedszkolny w budynku żłobka dysponujący 100 miejscami. Ponadto funkcjonują jeszcze dwa punkty przedszkolne przy szkołach podstawowych na terenie gminy dysponujące 6 oddziałami. Nie ma klubów dla dzieci i młodzieży. Funkcjonują 2 świetlice przyszkolne na terenie gminy. Gmina posiada w swoich zasobach 12 mieszkań komunalnych.

2. Dane o korzystających z pomocy i wsparcia: W gminie Stara Błotnica z pomocy społecznej w 2025 roku korzystało 81 osób, co stanowiło 1,50 % wszystkich mieszkańców gminy. W roku oceny, w stosunku do 2024 roku, łączna liczba osób korzystających z pomocy

i wsparcia zmniejszyła się o siedem osób. Natomiast liczba rodzin, którym przyznano świadczenie z pomocy społecznej zwiększyła się w stosunku do roku poprzedniego o 36 rodzin. W przypadku długotrwale korzystających z pomocy społecznej ich liczba osiągnęła poziom 44 osób, co oznaczało wzrost w stosunku do roku 2024 o 2 osoby. W gminie Stara Błotnica najczęściej występującymi przyczynami trudnej sytuacji życiowej osób i rodzin a jednocześnie powodami ubiegania się o pomoc społeczną, wskazanymi przez ośrodek pomocy społecznej w Starej Błotnicy w 2025 roku było kolejno: ubóstwo, długotrwała lub ciężka choroba, niepełnosprawność, bezrobocie, potrzeba ochrony macierzyństwa.

3. Zasoby instytucjonalne pomocy i wsparcia: Na terenie gminy Stara Błotnica funkcjonuje jeden Gminny Ośrodek Pomocy Społecznej (GOPS). Nie prowadzi działalności inne instytucje pomocy społecznej i integracji społecznej finansowane z budżetu wojewody tzn:

- Domy Pomocy Społecznej (DPS)
- Środowiskowe Domy Samopomocy (ŚDS) - Ośrodki wsparcia dla osób z zaburzeniami psychicznymi.
- Centra Integracji Społecznej (CIS) - instytucje reintegracji zawodowej i społecznej.
- Kluby Integracji Społecznej (KIS) - Podobnie jak CIS, realizują reintegrację społeczną i zawodową
- Ośrodki Interwencji Kryzysowej (OIK) – Placówki zapewniające natychmiastową pomoc psychologiczną, prawną i socjalną.
- Powiatowe Centra Pomocy Rodzinie (PCPR)
- Rodzinne Domy Pomocy – będące alternatywą dla DPS.

4. Kadra jednostki organizacyjnej pomocy społecznej: Zasoby kadrowe Gminnego Ośrodka Pomocy Społecznej należy utrzymać na poziomie zabezpieczającym realizację wszystkich zadań określonych w ustawach z obszaru pomocy społecznej i polityki społecznej. W roku oceny, kadra ośrodka pomocy społecznej liczyła 6 osób ośrodek pomocy społecznej zatrudnia dwóch pracowników socjalnych, jednak w stosunku do liczby ludności gminy nie spełnia wymogu ustawowego. Ustawa z dnia 12 marca 2004 r. o pomocy społecznej rozdział III art. 110 ust. 11 mówi, iż ośrodek pomocy społecznej zatrudnia pracowników socjalnych proporcjonalnie do liczby ludności gminy w stosunku jeden pracownik socjalny zatrudniony w pełnym wymiarze czasu pracy na 2000 mieszkańców .

5. Środki finansowe na wydatki w pomocy społecznej i innych obszarach polityki społecznej: Na wypłatę świadczeń Gminny Ośrodek Pomocy Społecznej posiada pełne zabezpieczenie środków finansowych. Wypłaty świadczeń następują systematycznie i terminowo, bez opóźnień. Ośrodek pomocy nadal będzie ściśle współpracował z wydziałem Polityki Społecznej Mazowieckiego Urzędu Wojewódzkiego w Warszawie, aby środki finansowe były zabezpieczone na wypłatę świadczeń.

6. Aktywność projektowo- konkursowa: Ośrodek Pomocy Społecznej uczestniczył w 2025 roku w programach: Posiłek w szkole i w domu, Program operacyjny pomoc żywnościowa, Asystent osobisty osoby z niepełnosprawnością. Nadal będą prowadzone

działania dotyczące udziału w konkursach ogłaszanych przez Ministerstwo rodziny i Polityki Społecznej oraz w programach, zgodnie z potrzebami gminy.

7. Konieczne jest rozwijanie i metod współpracy instytucji działających w obszarze polityki społecznej.

Analizując wielkość istniejących zasobów pomocy społecznej pod kątem faktycznych potrzeb i problemów społecznych, biorąc pod uwagę możliwości ekonomiczne gminy Stara Błotnica należy stwierdzić, że pozostają one na poziomie gwarantującym zaspokojenie najważniejszych potrzeb życiowych naszych klientów.

19.3 Strategia rozwiązywania problemów społecznych:

Rozwiązywanie problemów społecznych stanowi jedno z najważniejszych zadań administracji publicznej wszystkich szczebli. Samorządy lokalne działające w warunkach gospodarki rynkowej cechującej się dużą dynamiką zmian, muszą posiadać zdolność do wczesnego rozpoznawania zagrożeń, jak i dostrzegania pojawiających się szans. W takich warunkach istotnego znaczenia nabiera zarządzanie strategiczne. Na poziomie zarządzania gminnego w zakresie polityki społecznej, podstawową rolę pełni **Strategia Rozwiązywania Problemów Społecznych na lata 2026 - 2034 dla Gminy Stara Błotnica**. Celem głównym strategii jest stworzenie wszystkim mieszkańcom Gminy Stara Błotnica warunków do aktywnego udziału w życiu społeczności lokalnej na miarę potrzeb i możliwości.

Dokument jest zgodny z założeniami odnoszącymi się do dokumentów strategicznych z zakresu polityki społecznej. Umożliwia ubieganie się o środki zewnętrzne, oraz stanowi materiał wyjściowy do opracowania szczegółowych programów i projektów.

19.4 Gminny program wspierania rodziny:

Gminny Program Wspierania Rodziny na lata 2024 - 2026 stanowi samodzielny program, służący wspieraniu rodzin w wypełnianiu i przywracaniu funkcji opiekuńczo-wychowawczych, jest to cel główny programu.

Celem głównym Gminnego Programu Wspierania Rodziny jest podniesienie efektywności oraz skuteczności działań podejmowanych przez instytucje samorządowe na rzecz rodzin zamieszkujących gminę Stara Błotnica.. Adresatem Programu są rodziny borykające się z trudnościami opiekuńczo – wychowawczymi oraz innymi problemami, które narażają te rodziny na wykluczenie społeczne.

Cele szczegółowe Programu to:

1. wspieranie rodziców, opiekunów w prawidłowym wypełnianiu funkcji opiekuńczo – wychowawczych,
2. przeciwdziałanie marginalizacji i degradacji społecznej rodzin doświadczających trudności opiekuńczo - wychowawczych,
3. zabezpieczenie podstawowych potrzeb dziecka i rodziny,

4. wspieranie kobiet w ciąży i rodzin ze szczególnym uwzględnieniem kobiet w ciąży powikłanej oraz w sytuacji niepowodzeń położniczej.

Instytucje i organizacje realizujące zadania mieszczące się w zakresie wspierania rodziny oraz inne pełniące funkcje wspierające to:

- Gminny Ośrodek Pomocy Społecznej w Starej Błotnicy
- Powiatowe Centrum Pomocy Rodzinie w Białobrzegach
- Gminna Komisja Rozwiązywania Problemów Alkoholowych
- Zespół Interdyscyplinarny
- Placówki oświatowe
- Gminna Biblioteka Publiczna
- Organizacje pozarządowe działające na terenie gminy
- Policja
- Placówki służby zdrowia
- Sądy i kuratorzy sądowi
- Parafie

Gminny Program Wspierania Rodziny zakłada tworzenie warunków dla poprawy jakości życia rodzin i dzieci w gminie Stara Błotnica.

Zawarte w programie propozycje były realizowane w 2025 r. w toku bieżącej pracy poszczególnych jednostek.

Odnosząc się do potrzeb związanych z realizacją zadań w zakresie wspierania rodziny, zauważyć trzeba, iż mają one tendencję wzrostową. Skuteczne zapobieganie i wspieranie rodzin, wiąże się z rosnącym nakładem finansowym. W ocenie Gminnego Ośrodka Pomocy Społecznej w Starej Błotnicy potrzeby finansowe związane z realizacją zadań obowiązkowych Gminy wynikających z ustawy z dnia 09 czerwca 2011 r., o wspieraniu rodziny i systemie pieczy zastępczej przedstawiają się następująco:

1. Zabezpieczenie środków finansowych na pokrycie wydatków związanych z zatrudnieniem asystenta rodziny.
2. Zabezpieczenie środków finansowych na pokrycie wydatków związanych z częściowym pokryciem kosztów utrzymania dziecka w rodzinnej i instytucjonalnej pieczy zastępczej.
3. Realizacja zadań zgodnych z Gminnym Programem Wspierania Rodziny na lata 2024-2026.
4. Realizacja zadań wynikających z ustawy z dnia 4 listopada 2016 roku o wsparciu kobiet w ciąży i rodzin „Za życiem”.

19.5 Program przeciwdziałania przemocy domowej:

Gminny Program przeciwdziałania Przemocy Domowej i Ochrony Osób Doznających Przemocy Domowej w Gminie Stara Błotnica na lata 2023 – 2028 m za zadanie przeciwdziałać przemocy domowej, zmniejszyć skalę zjawiska przemocy domowej oraz skutecznie rozwiązywać problemy z nimi związane.

Gminny Program Przeciwdziałania Przemocy Domowej Gminy Stara Błotnica na lata 2023 – 2028 został opracowany na podstawie ustawy z dnia 29 lipca 2005 r. o przeciwdziałaniu przemocy w rodzinie.

Celem głównym programu jest realizowany poprzez cele szczegółowe:

- 1) diagnozowanie zjawiska przemocy domowej na terenie gminy Stara Błotnica,
- 2) zwiększenie skuteczności działań w zakresie przeciwdziałania przemocy,
- 3) zapewnienie ochrony i możliwości udzielenia wsparcia osobom i rodzinom doznającym przemocy domowej,
- 4) podnoszenie świadomości społecznej i wrażliwości na zjawiska związane z przemocą domową,
- 5) podniesienie poziomu wiedzy i umiejętności osób realizujących zadania związane z przemocą domową,
- 6) oddziaływanie na osoby stosujące przemoc domową.

19.6 Współpracy z organizacjami pozarządowymi:

Gminny Ośrodek Pomocy Społecznej w Starej Błotnicy w 2025 roku współpracował z jedną organizacją pozarządową – Koalicja dla młodych.

19.7 Gminny Program Profilaktyki i Rozwiązywania Problemów Alkoholowych oraz Przeciwdziałania Narkomanii

Prowadzenie działań związanych z profilaktyką i rozwiązywaniem problemów alkoholowych oraz przeciwdziałaniem narkomanii należy do zadań gminy. Rada Gminy Stara Błotnica Uchwałą Nr IX.56.2024 z dnia 30 grudnia 2024 roku uchwaliła Gminny Program Profilaktyki i Rozwiązywania Problemów Alkoholowych oraz Przeciwdziałania Narkomanii na lata 2025–2028. Realizacją zadań określonych w programie zajmuje się powołana przez Wójta Gminy Gminna Komisja Rozwiązywania Problemów Alkoholowych.

Środki finansowe na realizację Programu, jak co roku, pochodzą w całości z opłat za korzystanie z zezwoleń na sprzedaż napojów alkoholowych. W roku sprawozdawczym 2025 w budżecie na realizację Gminnego Programu Profilaktyki i Rozwiązywania Problemów Alkoholowych i Narkomanii zaplanowano dochody w kwocie 117.494,36 zł. Wydatki na zwalczanie narkomanii zaplanowano w kwocie 3 000,00 zł, a na przeciwdziałanie alkoholizmowi zaplanowano kwotę 114.494,36 zł.

Faktycznie wykorzystano na przeciwdziałanie alkoholizmowi i uzależnieniom behawioralnym kwotę 114.494,36 zł oraz 3 000,00 zł na przeciwdziałanie narkomanii.

Działania profilaktyczne na terenie naszej gminy kierowane są głównie do dzieci i młodzieży szkół podstawowych, jak również do osób dorosłych, poprzez organizowanie rajdów rowerowych, wspieranie działań związanych ze zdrowym stylem życia, takich jak Gminny Turniej Tenisa Stołowego, konkursy piłki nożnej oraz inne inicjatywy. Na te cele wydatkowano kwotę 33 350,52 zł.

Gmina uczestniczyła w organizowanej corocznie ogólnopolskiej kampanii „Zachowaj Trzeźwy Umysł”, która kierowana jest do uczniów wszystkich szkół z terenu naszej gminy. Na materiały do przeprowadzenia kampanii przeznaczono kwotę 1 845,00 zł.

W ramach przeciwdziałania uzależnieniom wśród młodzieży z terenu gminy Stara Błotnica zorganizowano warsztaty oraz spektakle profilaktyczne dotyczące uzależnień, przemocy i agresji, cyberprzemocy oraz mobbingu. Na te cele wydatkowano 22 737,00 zł.

W oparciu o zalecenia przeprowadzonej diagnozy zagrożeń społecznych, jak również diagnozy lokalnych zagrożeń behawioralnych (np. sieciorholizm – uzależnienie od internetu i gier komputerowych, patologiczny hazard, zakupoholizm – kompulsywne zakupy, pracoholizm), rekomenduje się organizowanie szkoleń dla rodziców i nauczycieli z zakresu problematyki agresji i przemocy, uzależnień behawioralnych oraz udzielania uczniom wsparcia, rozwijania umiejętności psychologicznych i społecznych, podejmowania interwencji profilaktycznych oraz reagowania w sytuacjach kryzysowych. Zaleca się również przeprowadzenie zajęć wspierających rozwój psychospołeczny dzieci odrzuconych przez rówieśników z powodu zachowań antyspołecznych.

Przeprowadzono działania profilaktyczne w szkołach, mające na celu przekazywanie wiedzy na temat konsekwencji społecznych, zdrowotnych i prawnych zażywania alkoholu i narkotyków.

Komisja zorganizowała dla najmłodszych, w liczbie 484 dzieci, imprezę mikołajkową. Do każdej ze szkół Święty Mikołaj dostarczył upominki. Koszt całej imprezy wyniósł 29 412,12 zł.

Na wynagrodzenia oraz pochodne od wynagrodzeń członków Gminnej Komisji ds. Rozwiązywania Problemów Alkoholowych, a także szkolenia i delegacje, wydatkowano w 2025 roku kwotę 26 495,10 zł.

Komisja wystosowała 19 wezwań do osób nadużywających alkoholu w celu przeprowadzenia rozmów interwencyjno-motywujących. W stosunku do 13 osób podjęto czynności zmierzające do zastosowania obowiązku poddania się leczeniu w placówce leczenia

uzależnień od alkoholu, a wobec 9 osób skierowano wnioski do sądu o zobowiązanie do podjęcia leczenia odwykowego. Na ten cel wydatkowano 2 760,00 zł.

20 REALIZACJA UCHWAŁ RADY GMINY

Rada Gminy Stara Błotnica w 2025 roku podjęła na sesjach Rady Gminy 68 uchwał. Podjęte uchwały dotyczyły bieżącej działalności Gminy Stara Błotnica. Do realizacji uchwał Rada Gminy nie zgłosiła zastrzeżeń. Wszystkie podjęte uchwały przesłano w ustawowym terminie do Nadzoru Prawnego Wojewody Mazowieckiego oraz Regionalnej Izby Obrachunkowej w Warszawie, Zespół w Radomiu w celu sprawdzenia zapisów regulacji uchwał pod względem prawnym. Do przesłanych uchwał uwag nie wniesiono. Jedna uchwała została unieważniona w części.

ZESTAWIENIE SZCZEGÓŁOWE UCHWAŁ

Lp.	Nr uchwały	Uchwała w sprawie:	Uchwała z dnia	Uwagi
1.	X.59.2025	Zmiany w uchwale budżetowej Gminy Stara Błotnica na rok 2025.	27.01.2025 r.	
2.	X.60.2025	Zamiaru likwidacji Publicznej Szkoły Podstawowej im. Adama Mickiewicza w Kaszowie o obniżonej strukturze organizacyjnej do klas I-III wraz z oddziałami przedszkolnymi.	27.01.2025 r.	
3.	X.61.2025	Wyrażenia zgody na nieodpłatne nabycie od Skarbu Państwa na rzecz Gminy Stara Błotnica w drodze darowizny nieruchomości- działki nr 250, obręb Gózd Stary.	27.01.2025 r.	
4.	X.62.2025	Realizacji projektu Zagraniczna mobilność edukacyjna uczniów i kadry edukacyjnej szkolnej.	27.01.2025 r.	
5.	X.63.2025	Zmiany uchwały nr XXI/109/2004 Rady Gminy w Starej Błotnicy z dnia 4 listopada 2004 r. w sprawie nadania Statutu Gminnej Biblioteki Publicznej w Starej Błotnicy.	27.01.2025r.	
6.	XI.64.2025	Wieloletnia Prognoza Finansowa Gminy Stara Błotnica na lata 2025-2028.	28.02.2025 r.	
7.	XI.65.2025	Zmiany w uchwale budżetowej Gminy Stara Błotnica na rok 2025.	28.02.2025 r.	

8.	XI.66.2025	Nie wyrażenia zgody na wyodrębnienie funduszu sołeckiego na 2026 r.	28.02.2025 r.	
9.	XI.67.2025	Wyrażenia zgody na zawarcie kolejnej umowy dzierżawy nieruchomości rolnej położonej w Grodzisku, oznaczonej numerem działki 79, na okres 3 lat, w trybie bezprzetargowym na rzecz dotychczasowego dzierżawcy.	28.02.2025 r.	
10.	XI.68.2025	Utworzenia Publicznego Przedszkola w Starej Błotnicy oraz nadania statutu.	28.02.2025 r.	
11.	XI.69.2025	Utworzenia Publicznego Żłobka w Starej Błotnicy.	28.02.2025 r.	
12.	XI.70.2025	Ustalenia i nadania statutu Publicznego Żłobka w Starej Błotnicy.	28.02.2025 r.	
13.	XII.71.2025	Wieloletniej Prognozy Finansowej Gminy Stara Błotnica na lata 2025-2028.	03.04.2025 r.	
14.	XII.72.2025	Zmiany w uchwale budżetowej Gminy Stara Błotnica na rok 2025.	03.04.2025r.	
15.	XII.73.2025	Wyrażenia zgody na zakup nieruchomości do gminnego zasobu nieruchomości.	03.04.2025 r.	
16.	XII.74.2025	Wyrażenia zgody na przyjęcie nieruchomości do gminnego zasobu nieruchomości.	03.04.2025 r.	
17.	XII.75.2025	Wyrażenia zgody na zawarcie kolejnej umowy dzierżawy nieruchomości rolnej położonej w Starym Kadłubku, oznaczonej numerem działki 289, na okres do 3 lat, w trybie bezprzetargowym na rzecz dotychczasowego dzierżawcy.	03.04.2025 r.	
18.	XII.76.2025	Wyrażenia zgody na zawarcie kolejnej umowy dzierżawy nieruchomości rolnych położonych w miejscowości Nowy Kadłubek, oznaczonych nr działki 477, 502/1, 502/4, 502/7, 502/8, 503/2 na okres do 3 lat, w trybie bezprzetargowym na rzecz dotychczasowego dzierżawcy.	03.04.2025 r.	
19.	XII.77.2025	Likwidacji Publicznej Szkoły Podstawowej im. Adama Mickiewicza w Kaszowie o obniżonej strukturze organizacyjnej do klas I-III wraz z oddziałami przedszkolnymi.	03.04.2025 r.	

20.	XII.78.2025	Określenia kryteriów rekrutacji do publicznych przedszkoli prowadzonych przez gminę Stara Błotnica, branych pod uwagę na drugim etapie postępowania rekrutacyjnego, określenie liczby punktów za każde z tych kryteriów oraz dokumentów niezbędnych do ich potwierdzenia.	03.04.2025 r.	
21.	XII.79.2025	Określenie wysokości opłat za korzystanie z wychowania przedszkolnego dzieci objętych wychowaniem przedszkolnym do końca roku szkolnego w roku kalendarzowym, w którym kończą 6 lat w publicznych przedszkolach prowadzonych przez gminę Stara Błotnica.	03.04.2025r.	
22.	XII.80.2025	Ustalania wysokości opłat za pobyt dziecka w żłobku prowadzonym przez Gminę Stara Błotnica oraz określania maksymalnej opłaty za wyżywienie w żłobku.	03.04.2025 r.	
23.	XII.81.2025	Przyjęcia planu nadzoru nad żłobkami, na terenie Gminy Stara Błotnica.	03.04.2025 r.	
24.	XIII.82.2025	Wieloletniej Prognozy Finansowej Gminy Stara Błotnica na lata 2025-2028	14.05.2025 r.	
25.	XIII.83.2025	Zmiany w uchwale budżetowej Gminy Stara Błotnica na rok 2025.	14.05.2025 r.	
26.	XIV.84.2025	Udzielenie wójtowi gminy Stara Błotnicy wotum zaufania.	17.06.2025 r.	
27.	XIV.85.2025	Rozpatrzenia sprawozdania Wójta Gminy Stara Błotnica z wykonania budżetu za 2024 rok i sprawozdania finansowego.	17.06.2025 r.	
28.	XIV.86.2025	Absolutorium z tytułu wykonania budżetu za 2024 rok dla Wójta Gminy Stara Błotnica.	17.06.2025 r.	
29.	XIV.87.2025	Oceny sytuacji ekonomiczno- finansowej oraz zatwierdzenia rocznego sprawozdania finansowego Publicznego Zakładu Opieki Zdrowotnej w Starej Błotnicy za 2024 rok.	17.06.2025 r.	
30.	XIV.88.2025	Wieloletniej Prognozy Finansowej Gminy Stara Błotnica na lata 2025-2028.	17.06.2025 r.	
31.	XIV.89.2025	Zmiany w uchwale budżetowej Gminy Stara Błotnica na rok 2025.	17.06.2025 r.	

32.	XIV.90.2025	Ustalenia wysokości ekwiwalentu pieniężnego dla strażaków ratowników oraz kandydatów na strażaków ratowników Ochotniczych Straży Pożarnych w Gminie Stara Błotnica uczestniczących w działaniach ratowniczych, szkoleniach i ćwiczeniach oraz w sprawie przyznania ekwiwalentu pieniężnego dla strażaków ratowników Ochotniczych Straży Pożarnych z terenu Gminy Stara Błotnica za udział w działaniach nie ratowniczych.	17.06.2025 r.	
33.	XV.91.2025	Wieloletniej Prognozy Finansowej Gminy Stara Błotnica na lata 2025-2028.	18.07.2025 r.	
34.	XV.92.2025	Zmiany w uchwale budżetowej Gminy Stara Błotnica na rok 2025.	18.07.2025 r.	
35.	XV.93.2025	Uchylenia uchwały nr XI.68.2025 Rady Gminy Stara Błotnica z dnia 28.02.2025 r. w sprawie utworzenia Przedszkola Publicznego w Starej Błotnicy, Stara Błotnica 1 oraz nadania statutu.	18.07.2025 r.	
36.	XV.94.2025	Udzielenia pomocy rzeczowej na rzecz Województwo Mazowieckiego.	18.07.2025 r.	
37.	XVI.95.2025	Wieloletniej Prognozy Finansowej Gminy Stara Błotnica na lata 2025-2028.	05.08.2025 r.	
38.	XVI.96.2025	Zmiany w uchwale budżetowej Gminy Stara Błotnica na rok 2025.	05.08.2025 r.	
39.	XVI.97.2025	Udzielenia pomocy finansowej na rzecz Powiatu Białobrzeskiego w 2025 r.	05.08.2025 r.	
40.	XVI.98.2025	Utworzenia Publicznego Żłobka w Starej Błotnicy.	05.08.2025 r.	
41.	XVI.99.2025	Ustalenia i nadania statutu Publicznego Żłobka w Starej Błotnicy.	05.08.2025 r.	
42.	XVI.100.2025	Ustalenia wysokości opłat za korzystanie z wychowania przedszkolnego w oddziałach przedszkolnych w publicznych szkołach podstawowych, dla których organem prowadzącym jest Gmina Stara Błotnica.	05.08.2025 r.	
43.	XVII.101.2025	Wieloletniej Prognozy Finansowej Gminy Stara Błotnica na lata 2025-2028.	29.10.2025 r.	

44.	XVII.102.2025	Zmiany w uchwale budżetowej Gminy Stara Błotnica na rok 2025.	29.10.2025 r.	
45.	XVII.103.2025	Obniżenia średniej ceny skupu żyta przyjmowanej do obliczenia podatku rolnego na 2026 rok.	29.10.2025 r.	
46.	XVII.104.2025	Określenia wysokości rocznych stawek podatku od środków transportowych obowiązujących na terenie gminy Stara Błotnica na 2026 rok.	29.10.2025 r.	
47.	XVII.105.2025	Określenia wysokości stawek podatku od nieruchomości obowiązujących na terenie gminy Stara Błotnica na rok 2026.	29.10.2025 r.	
48.	XVII.106.2025	Wyrażenia zgody na zawarcie kolejnej umowy dzierżawy nieruchomości rolnej położonej w Grodzisku, oznaczonej numerem działki 427, na okres do 3 lat, w trybie bezprzetargowym na rzecz dotychczasowego dzierżawcy.	29.10.2025 r.	
49.	XVII.107.2025	Wyrażenia zgody na bezpłatne przyjęcie nieruchomości do gminnego zasobu nieruchomości.	29.10.2025 r.	
50.	XVII.108.2025	Wyrażenia zgody na bezpłatne przyjęcie nieruchomości do gminnego zasobu nieruchomości.	29.10.2025 r.	
51.	XVII.109.2025	Ustalenia miesięcznego wynagrodzenia dla Wójta Gminy Stara Błotnica.	29.10.2025 r.	
52.	XVII.110.2025	Określenia stawek zwrotu kosztów przewozu uczniów niepełnosprawnych za 1 kilometr przebiegu pojazdu.	29.10.2025 r.	
53.	XVII.111.2025	Ustalenia wysokości za wpis do rejestru żłobków.	29.10.2025 r.	
54.	XVII.112.2025	Wprowadzenia zmian w uchwale Nr IV.24.2024 Rady Gminy Stara Błotnica z dnia 28 czerwca 2024 r. w sprawie powołania Rady Społecznej przy Samodzielnym Publicznym Zakładzie Opieki Zdrowotnej w Starej Błotnicy.	29.10.2025 r.	
55.	XVII.113.2025	Wprowadzenia zmian w uchwale Nr XLIV.302.2023 z dnia 10 lutego 2023 r. w sprawie poboru podatku od nieruchomości,	29.10.2025 r.	

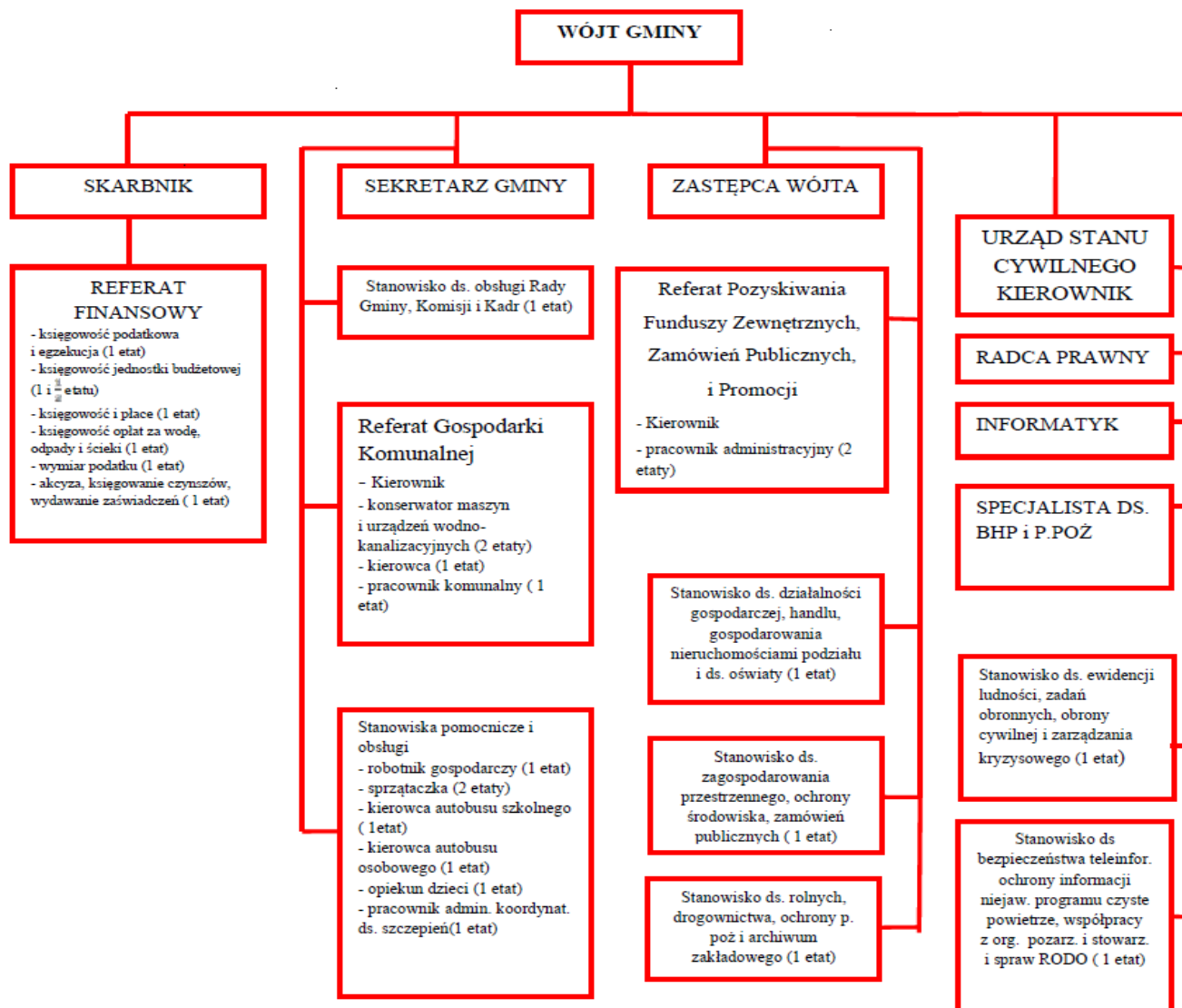
		rolnego i leśnego w drodze inkasa oraz określenia inkasentów i wynagrodzenia za inkaso.		
56.	XVIII.114.2025	Wieloletniej Prognozy Finansowej Gminy Stara Błotnica na lata 2025-2028.	04.12.2025 r.	
57.	XVIII.115.2025	Zmiany w uchwale budżetowej Gminy Stara Błotnica na rok 2025.	04.12.2025 r.	
58.	XVIII.116.2025	Wyboru metody ustalenia opłaty za gospodarowanie odpadami komunalnymi na nieruchomościach zamieszkałych, ustalenia stawki opłaty, określenia opłaty podwyższonej oraz zwolnienia za kompostowanie bioodpadów w przydomowym kompostowniku.	04.12.2025 r.	
59.	XVIII.117.2025	Zmiany załącznika do uchwały nr XVI.99.2025 Rady Gminy Stara Błotnica z dnia 5 sierpnia 2025 roku w sprawie ustalenia i nadania statutu Publicznego Żłobka w Starej Błotnicy.	04.12.2025 r.	
60.	XIX.118.2025	Wieloletniej Prognozy Finansowej Gminy Stara Błotnica na lata 2025-2028.	30.12.2025 r.	
61.	XIX.119.2025	Zmiany w uchwale budżetowej Gminy Stara Błotnica na rok 2025.	30.12.2025 r.	
62.	XIX.120.2025	Wieloletniej Prognozy Finansowej Gminy Stara Błotnica na lata 2026-2029.	30.12.2025 r.	
63.	XIX.121.2025	Uchwała budżetowa na rok 2026.	30.12.2025 r.	
64.	XIX.122.2025	Utworzenia Punktu Selektywnej Zbiórki Odpadów Komunalnych.	30.12.2025 r.	
65.	XIX.123.2025	Regulaminu Punktu Selektywnego Zbierania Odpadów Komunalnych w Czyżówce.	30.12.2025 r.	
66.	XIX.124.2025	Ustalenia terminu, częstotliwości i trybu uiszczania opłaty za gospodarowanie odpadami komunalnymi.	30.12.2025 r.	

67.	XIX.125.2025	Udzielenia pomocy finansowej na rzecz Powiatu Białobrzeskiego w 2026 r.	30.12.2025 r.	
68.	XIX.126.2025	Zatwierdzenia planu pracy stałych Komisji Rady Gminy Stara Błotnica na rok 2026.	30.12.2025 r.	

21 DZIAŁALNOŚĆ URZĘDU GMINY

21.1 Urząd Gminy

21.1.1 Struktura organizacyjna



1.1.2 Jednostki organizacyjne w urzędzie

W skład Urzędu Gminy wchodzi następujące komórki organizacyjne:

- 1) Urząd Stanu Cywilnego - 1 etat
- 2) Referat Finansowy – 6 ½ etatu
- 3) Referat Gospodarki Komunalnej – 7 etatów;
- 4) Referat Pozyskiwania Funduszy Zewnętrznych, Zamówień Publicznych, i Promocji – 2 etaty;
- 5) samodzielne stanowiska pracy:
 - ✓ stanowisko ds. obsługi Rady Gminy, komisji, kadr

- ✓ stanowisko ds. zagospodarowania przestrzennego, ochrony środowiska, zamówień publicznych;
- ✓ stanowisko ds. rolnych, drogownictwa, ochrony p. poż. i archiwum zakładowego;
- ✓ Stanowisko ds. działalności gospodarczej, handlu, gospodarowania nieruchomościami podziału nieruchomości i ds. oświaty,
- ✓ Stanowisko ds bezpieczeństwa teleinformatycznego. ochrony informacji niejawnych programu czyste powietrze, współpracy z organizacjami pozarządowymi i stowarzyszeniami i spraw RODO;
- ✓ stanowisko ds. ewidencji ludności, zadań obronnych, obrony cywilnej i zarządzania kryzysowego;

6) wieloosobowe stanowisko ds. obsługi, utrzymania czystości i spraw gospodarczych (stanowiska pomocnicze i obsługi) – 7 etatów stałych + pracownicy okresowi i sezonowi.

Zatrudnienie w przeliczeniu na pełne etaty:

Okres		Liczba etatów	
rok	kwartał	stałych	interwencyjnych lub publicznych
2025	4	33,8	4,0
	3	34,2	5,6
	2	33,2	4,8
	1	32,6	3,7

Pracujący - stan w dniu 31 XII. 2025 r.

Wyszczególnienie	Ogółem	w tym kobiety
Pracujący ogółem	38	24
Pracujący, dla których jednostka jest głównym miejscem pracy	38	24
Pełnozatrudnieni	33	23
w tym zatrudnieni na umowy okresowe	9	6
Niepełnozatrudnieni	5	1
w tym zatrudnieni na umowy okresowe	4	0

21.1.2 Kadra kierownicza i pracownicy

Stanowiska kierownicze w Urzędzie Gminy Stara Błotnica:

- 1) Wójt Gminy,
- 2) Zastępca Wójta,
- 3) Skarbnik Gminy – Kierownik Referatu Finansowego,
- 4) Kierownik Referatu Gospodarki Komunalnej,
- 5) Kierownik Referatu Referat Pozyskiwania Funduszy Zewnętrznych, Zamówień Publicznych, i Promocji,
- 6) Kierownik Urzędu Stanu Cywilnego.

21.2 Gminne jednostki organizacyjne

Na terenie gminy Stara Błotnica działają następujące gminne jednostki organizacyjne:

1. Gminny Ośrodek Pomocy Społecznej w Starej Błotnicy

26 – 806 Stara Błotnica 46

tel. 48 385 77 90 wew. 32, 33 lub 36

BIP: bip.starablotnica.pl

Kierownik: Lucyna Filipczak

2. Publiczna Szkoła Podstawowa im. Ojca Świętego Jana Pawła II w Starej Błotnicy

26 – 806 Stara Błotnica 49

Tel. 48 619 69 45

<https://pspblotnica.edupage.org/>

Dyrektor: Anna Siwec

3. Publiczna Szkoła Podstawowa im. Marii Konopnickiej w Starym Goździe

Stary Gozd 90

26 – 806 Stara Błotnica

tel. 48 6198005

<https://zsgstarygozd.edupage.org/>

Dyrektor: Anna Ziomek

4. Publiczna Szkoła Podstawowa im. Biskupa Jana Chrapka w Starych Sieklukach

Stare Siekluki 78

26 – 806 Stara Błotnica

Tel.48 6198004

Dyrektor: Krystyna Sobień

5. Publiczny żłobek w Starej Błotnicy

Stara Błotnica 1

26 – 806 Stara Błotnica

Dyrektor: Małgorzata Duda

Jednostki nadzorowane:

1) Gminna Biblioteka Publiczna w Starej Błotnicy

26-806 Stara Błotnica

Adres: Stara Błotnica 23;

26-806 Stara Błotnica

Tel./fax: 48 619 70 96

e-mail: biblioteka@starablotnica.pl

Dyrektor: Urszula Kucharczyk

2) Samodzielny Publiczny Zakład Opieki Zdrowotnej w Starej Błotnicy.

26 – 806 Stara Błotnica 9

Tel. 48 619-70-85

Kierownik: Mikołaj Dawido

21.3 REALIZACJA ZARZĄDZEŃ WÓJTA GMINY STARA BŁOTNICA

Lp.	Zarządzenia	Zadanie w sprawie:	Termin	Strona
5		Ustalenia planu dofinansowania form doskonalenia zawodowego nauczycieli i ustalenia maksymalnej kwoty dofinansowania opłat oraz form specjalności kształcenia w 2025 roku w szkołach prowadzonych przez Gminę Stara Błotnica	2025	
5		Sporządzenia i podania do publicznej wiadomości wykazu nieruchomości	2025	
5		Sporządzenia i podania do publicznej wiadomości wykazu nieruchomości	2025	
5		Zmian w Regulaminie Gospodarowania Środkami Zakładowego Funduszu Świadczeń Socjalnych w Urzędzie Gminy Stara Błotnica	2025	
5		Ustalenia terminu przeprowadzenia postępowania rekrutacyjnego i postępowania uzupełniającego, w tym terminy składania	2025	

		dokumentów, na rok szkolny 2025/2026 do oddziałów przedszkolnych w publicznych szkołach podstawowych dla których organem prowadzącym jest Gmina Stara Błotnica		
	5	Ustalenia terminów przeprowadzenia postępowania rekrutacyjnego i postępowania uzupełniającego, w tym terminu składania dokumentów, na rok szkolny 2025/2026 do I klas publicznych szkół podstawowych, dla których organem prowadzącym jest Gmina Stara Błotnica	2025	
	5	Zapewnienia okularów korygujących wzrok lub szkieł kontaktowych oraz częściowej refundacji kosztów ich zakupu dla pracowników Urzędu Gminy w Starej Błotnicy zatrudnionych na stanowiskach wyposażonych w monitory ekranowe	2025	
	5	Rezygnacji z doręczeń elektronicznych albo z wykorzystaniem publicznej usługi hybrydowej ze względu na przesłanki organizacyjne	2025	
	5	Ustalenia planu kontroli zarządczej na 2025 rok w Urzędzie Gminy w Starej Błotnicy i jednostkach organizacyjnych Gminy Stara Błotnica	2025	
	25	Planu finansowego zadań z zakresu administracji rządowej oraz innych zadań zleconych jest innymi ustawami	2025	
	25	Ogłoszenia otwartego konkursu ofert na realizację zadania publicznego na terenie Gminy Stara Błotnica w zakresie wspierania i upowszechniania kultury fizycznej i sportu w 2025 r. w dyscyplinie: piłka nożna	2025	
	25	Ogłoszenia otwartego konkursu ofert na realizację zadania publicznego na terenie Gminy Stara Błotnica w zakresie wspierania i upowszechniania kultury fizycznej i sportu w 2025 r. w dyscyplinie: tenis stołowy	2025	
	25	Ogłoszenia wolnego i konkurencyjnego naboru na wolne stanowisko urzędnicze: Młodszy referent ds. zamówień publicznych w Urzędzie Gminy Stara Błotnica	2025	
	25	Powołania Komisji konkursowej do opiniowania ofert złożonych w otwartym konkursie ofert na realizację zadania publicznego na terenie Gminy Stara Błotnica w zakresie wspierania i upowszechniania kultury fizycznej i sportu w 2025 roku w dyscyplinie: piłka nożna	2025	
	25	Powołania Komisji konkursowej do opiniowania ofert złożonych w otwartym konkursie ofert na realizację zadania publicznego na terenie Gminy Stara Błotnica w zakresie wspierania i upowszechniania kultury fizycznej i sportu w 2025 roku w dyscyplinie: tenis stołowy	2025	

25	Określenia zasad przeprowadzania szkoleń w dziedzinie BHP	2025	
25	Sporządzenia i podania do publicznej wiadomości wykazu nieruchomości	2025	
25	Wyznaczenia koordynatora prac wyborczych na terenie gminy Stara Błotnica, powołania koordynatora ds. informatycznych oraz powołania operatorów informatycznej obsługi obwodowych komisji wyborczych dla przeprowadzenia wyborów Prezydenta Rzeczypospolitej Polskiej	2025	
25	Wyznaczenia miejsc przeznaczonych na bezpłatne umieszczanie urzędowych obwieszczeń wyborczych i plakatów wszystkich komitetów wyborczych w wyborach Prezydenta RP zarządzonych na 18 maja 2025 r.	2025	
25	Przedstawienia za 2024 rok sprawozdania rocznego z wykonania budżetu Gminy Stara Błotnica i planu finansowego SPZOZ i GBP w Starej Błotnicy	2025	
25	Wprowadzenia Regulaminu Rekrutacji dzieci do Publicznego Żłobka w Starej Błotnicy na rok 2025/2026.	2025	
25	Ustalenia terminu przeprowadzenia postępowania rekrutacyjnego i postępowania uzupełniającego, w tym terminy składania dokumentów, na rok szkolny 2025/2026 do Publicznego Przedszkola w Starej Błotnicy, Stara Błotnica 1.	2025	
25	Wprowadzania Regulaminu Rekrutacji do Publicznego Przedszkola w Starej Błotnicy na rok szkolny 2025/2026.	2025	
6A.2025	Powołania Komisji Rekrutacyjnej do przeprowadzenia postępowania rekrutacyjnego do Publicznego Przedszkola w Starej Błotnicy.	2025	
25	Sporządzania i podania do publicznej wiadomości wykazu nieruchomości stanowiących własność Gminy Stara Błotnica, przeznaczonych do dzierżawy.	2025	
25	Ustalenia dodatkowego dnia wolnego od pracy za święto przypadające w sobotę w Urzędzie Gminy w Starej Błotnicy.	2025	
25	Ogłoszenia pisemnego przetargu ofertowego nieograniczonego na sprzedaż autobusu marki FORD Tranist wersja L4 Trend z 2018 roku, 18-osobowego, nr rejestracyjny WBR 57VU.	2025	
25	Przestawienia Radzie Gminy Stara Błotnica oceny zasobów pomocy społecznej za rok 2024 dla gminy Stara Błotnica.	2025	
25	Zmian w budżecie Gminy Stara Błotnica w 2025 roku.	2025	

25	Ogłoszenia otwartego i konkurencyjnego naboru na wolne kierownicze stanowisko urzędnicze: Dyrektor Publicznego Żłobka w Starej Błotnicy	2025	
2A.2025	Odwołania ze stanowiska dyrektora Publicznej Szkoły Podstawowej im. Ojca Świętego Jana Pawła II w Starej Błotnicy.	2025	
25	Ogłoszenia otwartego i konkurencyjnego naboru na wolne kierownicze stanowisko urzędnicze: Dyrektor Publicznego Przedszkola w Starej Błotnicy	2025	
25	Powołania komisji stypendialnej i ustalenia jej zadań i trybu pracy.	2025	
25	Upoważnienia pracownika Gminnego Ośrodka Pomocy Społecznej w Starej Błotnicy.	2025	
25	Udzielenia upoważnienia do wydawania decyzji administracyjnych w indywidualnych sprawach z zakresu pomocy społecznej należących do właściwości gminy.	2025	
25	Powierzenie Gminnemu Ośrodkowi Pomocy Społecznej w Starej Błotnicy realizacji działań w ramach Programu Fundusze Europejskie na Pomoc Żywnościową 2021-2027 i udzielania pełnomocnictwa Kierownikowi Gminnego Ośrodka Pomocy Społecznej w Starej Błotnicy.	2026	
25	Wprowadzania zmian w budżecie Gminy Stara Błotnica na rok 2025.	2025	
25	Ogłoszenia konkursu na stanowisko Dyrektora Publicznej Szkoły Podstawowej im. Ojca Świętego Jana Pawła II w Starej Błotnicy.	2025	
25	Wprowadzenia zmian w budżecie Gminy Stara Błotnica na rok 2025.	2025	
25	Ogłoszenia trzeciego pisemnego przetargu ofertowego nieograniczonego na sprzedaż autobusu marki FORD Transit wersja L4 z 2018 roku, 18-osobowy, nr rejestracyjny WBR 57VU.	2025	
25	Organizacji i funkcjonowania Punktu Kontaktowego Host Netion Support (HNS) na terenie Gminy Stara Błotnica.	2025	
25	Planowania i organizacji Zastępczych Miejsc Szpitalnych (ZMSz) na terenie Gminy Stara Błotnica.	2025	
25	Powołania Komisji Konkursowej do przeprowadzenia konkursu na stanowisko Dyrektora Publicznej Szkoły Podstawowej im. Ojca Świętego Jana Pawła II w Starej Błotnicy.	2025	
4A.2025	Zmian w Regulaminie udzielania zamówień o wartości nieprzekraczającej 130 000 złotych netto stanowiącego załącznik nr 1 do Zarządzenia nr 1.2018 Wójta Gminy Stara Błotnica z dnia 02 stycznia 2018 roku.	2025	

25	Wprowadzenia zmian w budżecie Gminy Stara Błotnica na rok 2025.	2025	
25	Zatwierdzenia konkursu na stanowisko Dyrektora Publicznej Szkoły Podstawowej im. Ojca Świętego Jana Pawła II w Starej Błotnicy.	2025	
25	Przyznania stypendiów za wybitne osiągnięcia edukacyjne dla uczniów placówek prowadzonych przez Gminę Stara Błotnica.	2025	
25	Ogłoszenia otwartego i konkurencyjnego naboru na wolne kierownicze stanowisko urzędnicze: Dyrektor Publicznego Żłobka w Starej Błotnicy.	2025	
3A.2025	Zatwierdzenia rocznego sprawozdania finansowego za 2024r. GBP w Starej Błotnicy.	2025	
25	Ogłoszenia pisemnego przetargu ofertowego nieograniczonego na sprzedaż samochodu ciężarowego Śmieciarki RENAULT model 160.65 Mascott E3 5.5 t z 2006 r., nr rejestracyjny WBR 18AK.	2025	
9A.2025	Odwołania ze stanowiska dyrektora Publicznej Szkoły Podstawowej im. Adama Mickiewicza w Kaszowie.	2025	
25	Przyznania stypendiów sportowych dla zawodników lub trenerów.	2025	
25	Ustalenia Regulaminu wynagrodzenia pracowników zatrudnionych w Urzędzie Gminy Stara Błotnica.	2025	
25	Powierzenia stanowiska dyrektora Publicznej Szkoły Podstawowej im. Ojca Świętego Jana Pawła II w Starej Błotnicy.	2025	
25	Powołania Komisji Egzaminacyjnej dla nauczyciela ubiegającego się na stopień nauczyciela mianowanego.	2025	
25	Powołania Komisji Egzaminacyjnej dla nauczyciela ubiegającego się na stopień nauczyciela mianowanego.	2025	
25	Ustalenia średniej powierzchni gospodarstwa rolnego w Gminie Stara Błotnica na rok 2025.	2025	
25	Powołania Komisji do oceny wniosków o udzielenie dotacji celowej ze środków budżetu Gminy Stara Błotnica spółkom wodnym w 2025.	2025	
25	Ogłoszenia czwartego pisemnego przetargu ofertowego nieograniczonego na sprzedaż autobusu marki FORD Transit wersja L4 Trend z 2018 roku, 18-osobowy, nr rejestracyjny WBR 57VU.	2025	
25	Ogłoszenia drugiego pisemnego przetargu ofertowego nieograniczonego na sprzedaż samochodu ciężarowego Śmieciarki RENAULT model 160.05 Mescott E3 6.5 t z 2006 roku, nr rejestracyjny WBR 18AK.	2025	

25	Przeprowadzenia kontroli zbiorników bezodpływowych na nieczystości ciekłe oraz przydomowych oczyszczalni ścieków na terenie Gminy Stara Błotnica.	2025	
25	Udzielenia pełnomocnictwa dla Dyrektora Publicznego Żłobka w Starej Błotnicy.	2025	
25	Zmian w budżecie Gminy Stara Błotnica w 2025 roku.	2025	
25	Zmian składu osobowego Zespołu Interdyscyplinarnego.	2025	
25	Organizacji akcji kurierskiej na terenie Gminy Stara Błotnica oraz wprowadzania planu akcji kurierskiej i planu rozplakatowania obwieszczeń.	2025	
25	Ogłoszenia pierwszego pisemnego przetargu ofertowego nieograniczonego na sprzedaż 6 sztuk zbiorników hydroforowych oraz elementów uzbrojenia.	2025	
25	Ogłoszenia pierwszego pisemnego przetargu ofertowego nieograniczonego na sprzedaż agregatu prądotwórczego Andoria PAD 30-3/400 P	2025	
25	Ogłoszenia trzeciego pisemnego przetargu ofertowego nieograniczonego na sprzedaż samochodu ciężarowego Śmieciarki RENAULT model 160.05 Mescott E3 6.5 t z 2006 r., nr rejestracyjny WBR 18AK.	2025	
25	Utworzenia Systemu Stałych Dyżurów Wójta Gminy Stara Błotnica	2025	
25	Ogłoszenia drugiego pisemnego przetargu ofertowego nieograniczonego na sprzedaż agregatu prądotwórczego Andoria PAD 30-3/400 P	2025	
25	Zmian w budżecie Gminy Stara Błotnica w 2025 roku	2025	
25	Ogłoszenia drugiego pisemnego przetargu ofertowego nieograniczonego na sprzedaż 3 sztuk zbiorników hydroforowych oraz elementów uzbrojenia.	2025	
25	Ogłoszenia drugiego pisemnego przetargu ofertowego nieograniczonego na sprzedaż 3 sztuk zbiorników hydroforowych oraz elementów uzbrojenia.	2025	
25	Ogłoszenia wolnego i konkurencyjnego naboru na wolne stanowisko urzędnicze: Młodszy referent w Referacie Finansowym w Urzędzie Gminy Stara Błotnica.	2025	
25	Przygotowania i przeprowadzenia na terenie Gminy Stara Błotnica gminnego ćwiczenia obronnego w ramach doskonalącego ćwiczenia	2025	

		obronnego na terenie powiatu białobrzieskiego pod kryptonimem „Pilica- 2025”.		
25		Zarządzenia przedterminowych wyborów na Sołtysa w Sołectwie Stare Żdźary.	2025	
25		Ustalenia Zmiany Regulaminu wynagrodzenia pracowników zatrudnionych w Urzędzie Gminy Stara Błotnica.	2025	
25		Zmiany Zarządzenia nr 72.2025 Wójta Gminy Stara Błotnica z dniem 14.10.2025 w sprawie Ogłoszenia wolnego i konkurencyjnego naboru na wolne stanowiska urzędnicze: Młodszy referent w Referacie Finansowym w Urzędzie Gminy Stara Błotnica.	2025	
25		Ogłoszenia trzeciego pisemnego przetargu ofertowego nieograniczonego na sprzedaż agregatu prądotwórczego Andoria PAD 30-3/400 P.	2025	
25		Ogłoszenia trzeciego pisemnego przetargu ofertowego nieograniczonego na sprzedaż 3 sztuk zbiorników hydroforowych oraz elementów uzbrojenia.	2025	
25		Ustalenia zasad zwrotu kosztów przewozu dzieci, młodzieży i uczniów niepełnosprawnych oraz ich rodziców, opiekunów z miejsca zamieszkania do przedszkola, oddziału przedszkolnego w szkole podstawowej, szkół podstawowych i ponadpodstawowych, innej formy wychowania przedszkolnego lub ośrodka umożliwiającego realizację obowiązku szkolnego i obowiązku nauki w przypadku, jeżeli dowożenie i opiekę zapewniają rodzice, opiekunowie lub opiekunowie prawni.	2025	
25		Sporządzenia i podania do publicznej wiadomości wykazu nieruchomości położonej w Grodzisku stanowiącej własność Gminy Stara Błotnica, przeznaczonej do dzierżawy.	2025	
25		Przedłożenia Radzie Gminy oraz RIO projektu uchwały w sprawie WPF na lata 2026-2029.	2025	
25		Przyjęcia projektu uchwały w sprawie uchwały budżetowej Gminy Stara Błotnica na 2026 rok.	2025	
25		Powołania Komisji Egzaminacyjnej dla nauczyciela ubiegającego się o awans na stopień nauczyciela mianowanego.	2025	
25		Wprowadzenia zmian w budżecie Gminy Stara Błotnica na rok 2025.	2025	
25		Powołania komisji stypendialnej i ustalenia jej zadań i trybu pracy.	2025	

25	Powołania Administratora Systemu KSeF (Krajowy System e-Faktur) oraz zasad nadawania uprawnień dla użytkowników Systemu KSeF w Gminie Stara Błotnica.	2025	
25	Wprowadzenia zmian w budżecie Gminy Stara Błotnica na rok 2025.	2025	
25	Szczegółowych zasad funkcjonowania Systemu KSeF (Krajowy System e-Faktur) w Gminie Stara Błotnica.	2025	
25	Przyznania stypendiów sportowych dla zawodników lub trenerów.	2025	
25	Wdrożenia i zasad stosowania e-Doręczeń w Urzędzie Gminy w Starej Błotnicy od dnia 1 stycznia 2026r..	2025	
25	Wprowadzenia regulaminu udzielania przez Gminę Stara Błotnica zamówień, których wartość nie przekracza kwoty 170 000 złotych netto.	2025	

21.4 Zamówienia publiczne

Wójt Gminy, przy pomocy swojego aparatu pomocniczego Urzędu Gminy w 2024r. zrealizował następujące zadania w trybach przewidzianych w ustawie o zamówieniach publicznych:

21.4.1 Najważniejsze przetargi:

Wójt Gminy, przy pomocy swojego aparatu pomocniczego Urzędu Gminy w 2025r. zrealizował następujące zadania w trybach przewidzianych w ustawie o zamówieniach publicznych:

Najważniejsze przetargi:

1. „Dostawa i montaż oświetlenia hybrydowego z własnym źródłem zasilania na terenie Gminy Stara Błotnica”

1. Kwota przeznaczona na realizację zamówienia to: 160 000,00PLN brutto.
2. W postępowaniu przetargowym na podstawie przetargu nieograniczonego 271.1 pzp. Złożono następujące oferty:

Nr oferty	nazwa albo imiona i nazwiska oraz siedziba lub miejsce prowadzonej działalności gospodarczej albo miejsce zamieszkania wykonawców	Cena brutto	Okres gwarancji (miesiące)
-----------	---	-------------	----------------------------

1.	F.H.U. „INSTALEX” Mariusz Prasek Sucha, ul. Szlachecka 94 26-800 Białobrzegi	144 714,99 zł	60 miesięcy
----	---	---------------	-------------

2. „Sukcesywna dostawa oleju opałowego do kotłowni jednostek organizacyjnych Gminy Stara Błotnica 2026”

1. Kwota przeznaczona na realizację zamówienia to: 363 000,00 PLN brutto.

2. W postępowaniu przetargowym na podstawie przetargu nieograniczonego 271.1

pzp. Złożono następujące oferty:

Nr oferty	nazwa albo imiona i nazwiska oraz siedziba lub miejsce prowadzonej działalności gospodarczej albo miejsce zamieszkania wykonawców	Cena brutto	Upust
1.	TRANSBIK SP.Z. O.O. Stary Zambrzyków 59 08-443 Sobienie Jeziory	321 807,36 zł	0,52 zł
2.	FULL SP. Z. O.O. Ul. Gen. Stanisława Skalskiego 9M10 20-291 Lublin	315 194,88 zł	0,59 zł
3.	‘MER-TRANS’ MICHAŁ PAJDZIŃSKI	312 990,72 zł	0,60 zł

	Grabina 2 26-640 Grabina		
4.	PETROJET SP. Z O.O. Kieszek 52 26-670 Pionki	322 909,44 zł	0,52 zł

3. „Budowa placów zabaw na terenie Gminy Stara Błotnica”

1. Kwota przeznaczona na realizację zamówienia to: 592 505,00 PLN brutto.
2. W postępowaniu przetargowym na podstawie przetargu nieograniczonego 271.1 pzp. Złożono następujące oferty:

Nr oferty	nazwa albo imiona i nazwiska oraz siedziba lub miejsce prowadzonej działalności gospodarczej albo miejsce zamieszkania wykonawców	Cena brutto	Okres gwarancji (miesiące)
1.	Novum Sp. z o.o. ul. Gnieźnieńska 2A 12-100 Szczytno	612 281,36 zł	48 miesięcy
2..	Kado Polska Sp. z o.o. ul. Kielecka 175 26-600 Radom	359 160,00 zł	48 miesięcy

4. „Budowa placu zabaw wraz z siłownią zewnętrzną w miejscowości Grodzisko”

1. Kwota przeznaczona na realizację zamówienia to: 93 300,00 PLN brutto, Zwiększona do 116 850,00 PLN
2. W postępowaniu przetargowym na podstawie przetargu nieograniczonego 271.1 pzp. Złożono następujące oferty:

Nr oferty	nazwa albo imiona i nazwiska oraz siedziba lub miejsce prowadzonej działalności gospodarczej albo miejsce zamieszkania wykonawców	Cena brutto	Okres gwarancji (miesiące)
1.	Simba Group Sp. z o.o. Ul. Zimna 15 20-204 Lublin	267 108,65 zł	48 miesięcy
2.	Kado Polska Sp. z o.o. Ul. Kielecka 175 26-600 Radom	116 850,00 zł	48 miesięcy
3.	Novum Sp. z o.o. Ul. Gnieźnieńska 2a 12-100 Szczytno	258 131,83 zł	48 miesięcy

5. „Budowa placu zabaw wraz z zagospodarowaniem terenu przy Publicznym Żłobku w Starej Błotnicy”

1. Kwota przeznaczona na realizację zamówienia to: 1 717 480,00 PLN brutto.
2. W postępowaniu przetargowym na podstawie przetargu nieograniczonego 271.1 pzp. Złożono następujące oferty:

Nr oferty	nazwa albo imiona i nazwiska oraz siedziba lub miejsce prowadzonej działalności gospodarczej albo miejsce zamieszkania wykonawców	Cena brutto	Okres gwarancji (miesiące)
1.	ROW sp. z o.o. ul. Warszawska 95a/7 05-092 Łomianki	3 381 728,18 zł	60 miesięcy

2..	SORTED Sp. z o.o. Chyliczki, ul. Wschodnia 27B 05-500 Piaseczno	2 437 912,50 zł	60 miesięcy
3.	Firma Budowlano- Usługowa „WIATROBUD II „Paweł Wiatrak, Przemysław Wiatrak S.C. ul. Limanowskiego 47 26-600 Radom	1 499 130,57 zł	60 miesięcy
4.	Konsorcjum firm Lider A&M PARTNERS Sp. z o.o. Sp.k. Adres siedziby: ul. Gen. Wł. Sikorskiego 18/237, 02-758 Warszawa Partner A&M PARTNERS Eko Partner Adam Bujakiewicz Adres siedziby: ul. Gen. Wł. Sikorskiego 18/237, 02-758 Warszawa	1 953 543,72 zł	60 miesięcy

6. „Odbiór, transport i zagospodarowanie odpadów komunalnych z terenu Gminy Stara Błotnica oraz z PSZOK w 2026

1. Kwota przeznaczona na realizację zamówienia to: 750 188,00PLN brutto. Zwiększona do 768 780,00 PLN

2. W postępowaniu przetargowym na podstawie przetargu nieograniczonego 271.1

pzp. Złożono następujące oferty:

Lp.	Nazwa (firma) i adres Wykonawcy	Cena oferty w zł brutto
1.	Przedsiębiorstwo Usług Komunalnych ATK Recykling Tomasz Kucharczyk w spadku ul. Zofii Holszańskiej 5 26-600 Radom	767 640,00
2.	Przedsiębiorstwo Usług Komunalnych EKO ESTETYKA Małecki Spółka Jawna ul. Starokrakowska 137 26-600 Radom	812 006,00
3.	USŁUGI EKOLOGICZNE EKO- JAS KRZYSZTOF JANAS GARNO UL. KASZTANOWA 21 26-625 WOLANÓW	891 850,00

7. „Przebudowa otwartego zbiornika retencyjnego w Starej Błotnicy.”

1. Kwota przeznaczona na realizację zamówienia to: 368 491,00 PLN brutto.
2. W postępowaniu przetargowym na podstawie przetargu nieograniczonego 271.1 pzp. Złożono następujące oferty:

Nr oferty	nazwa albo imiona i nazwiska oraz siedziba lub miejsce prowadzonej działalności gospodarczej albo miejsce zamieszkania wykonawców	Cena brutto	Okres gwarancji

			(miesiące)
1.	INŻYNIERIA WSCHÓD PAWEŁ BUJNOWSKI I MACIEJ BUJNOWSKI SP.J. UL. SIENKIEWICZA 81/3 LOK.207 15-003 BIAŁYSTOK	478 470,00 zł	48 miesięcy
2..	METRU SP.Z O.O. UL. NATALII GAŚSIOROWSKIEJ 23 03-107 WARSZAWA	157 794,00 zł	48 miesięcy
3.	PATENT BUD SP. Z O.O. MARIANOWICE 85 26-652 ZAKRZEW	487 830,30 zł	48 miesięcy
4.	DREW-KOS SP. Z O.O. UL. SZCZECIŃSKA NR 39-41 75-122 KOSZALIN	366 668,17 zł	48 miesięcy

5.	STW INVESTMENT KATARZYNA STAWECKA- LIDER KONSORCJUM JAWÓR 44A 28-305 SOBKÓW PRZEDSIĘBIORSTWO INŻYNIERYJNO BUDOWLANE „LWK” WOJCIECH STAWECKI-PARTNER KONSORCJUM JAWÓR 44A 28-305 SOBKÓW	364 505,46 zł	48 miesięcy
6.	INŻYNIERIA WODNA S.C. KOŃSKIE RYSZARD HERMAN, ZBIGNIEW DURAN UL. ŁAZIENNA 8 26-200 KOŃSKIE	394 249,75 zł	48 miesięcy
7.	CAT-KOP PAWEŁ SZCZEPAŃSKI UL. GOWOROWSKA 1A 07-311 WĄSEWO	486 991,98 zł	48 miesięcy

8. „Zakup i dostawa sprzętu komputerowego na potrzebę realizacji projektu Cyberbezpieczny Samorząd”

1. Kwota przeznaczona na realizację zamówienia to: 172 603,00 PLN brutto.
2. W postępowaniu przetargowym na podstawie przetargu nieograniczonego 271.1 pzp. Złożono następujące oferty:

Nr oferty	nazwa albo imiona i nazwiska oraz siedziba lub miejsce prowadzonej działalności gospodarczej albo miejsce zamieszkania wykonawców	Cena brutto zł
1.	Łukasz Drab „LUK-NET” Kuczki Kolonia 24 26-634 Gózd	174 906,00 zł

9. „Zakup i dostawa wyposażenia meblowego i dydaktycznego dla Publicznego Żłobka w Starej Błotnicy”

1. Kwota przeznaczona na realizację zamówienia to: 517 550,00PLN brutto.
2. W postępowaniu przetargowym na podstawie przetargu nieograniczonego 271.1 pzp. Złożono następujące oferty:

Nr oferty	nazwa albo imiona i nazwiska oraz siedziba lub miejsce prowadzonej działalności gospodarczej albo miejsce zamieszkania wykonawców	Cena brutto	Okres gwarancji (miesiące)
1.	Moje Bambino Sp. o.o. Ul. Graniczna 46 93-428 Łódź	486 008,40 zł	24 miesiące
2..	TRONUS POLSKA Sp. z.o.o. ul. Ordona 2A 01-237 Warszawa, woj. Mazowieckie	1 130 259,30 zł	24 miesiące

3.	Zoneo Oleksiewicz SKA UL. Nosowskiego 1 99-300 Kutno	238 000,00 zł	24 miesiące
----	--	---------------	-------------

10. „Przebudowa (modernizacja) ze zmianą sposobu użytkowania piętra budynku Urzędu Gminy oraz budynków gospodarczych w miejscowości Stara Błotnica wraz z zagospodarowaniem terenu.”

1. Kwota przeznaczona na realizację zamówienia to: 2 290 000,00 PLN brutto.
2. W postępowaniu przetargowym na podstawie przetargu nieograniczonego 271.1 pzp. Złożono następujące oferty:

Nr oferty	nazwa albo imiona i nazwiska oraz siedziba lub miejsce prowadzonej działalności gospodarczej albo miejsce zamieszkania wykonawców	Cena brutto	Okres gwarancji (miesiące)
1.	DEVELOPMENT Kinga Górska Ul. Radomska 160 26-640 Skaryszew	1 984 081,32	60 miesięcy
2..	IS-BUD Patryk Goliński Kamyk 36 26-670 Pionki	1 968 000,00	60 miesięcy
3.	Firma Budowlano- Usługowa „WIATROBUD II „Paweł Wiatrak, Przemysław Wiatrak S.C. ul. Limanowskiego 47 26-600 Radom	1 842 539,99	60 miesięcy

4.	PUH M-BUD Lucyna Marszałek Świerczek 24D 26-500 Szydłowiec	2 188 461,17	60 miesięcy
5.	ARBUD INVESTMENT Sp. z o.o. Ul. Aleja Wojska Polskiego 43 26-600 Radom	4 986 032,32	60 miesięcy

11. „Zakup paliw w obrocie bezgotówkowym dla pojazdów Gminy Stara Błotnica na rok budżetowy 2026”

1. Kwota przeznaczona na realizację zamówienia to: 177 000,00 PLN brutto.
2. W postępowaniu przetargowym na podstawie przetargu nieograniczonego 271.1 pzp. Złożono następujące oferty:

Nr oferty	nazwa albo imiona i nazwiska oraz siedziba lub miejsce prowadzonej działalności gospodarczej albo miejsce zamieszkania wykonawców	Cena brutto (zł)	Upust (zł)
1.	Przedsiębiorstwo Wielobranżowe STIV Karol Wojewoda Wola Gutowska 8 26-660 Jedlińsk	166 014,00 zł	0,09 zł
2.	Pieprzyk Family Sp. z o.o. Ul. Hellera 2a 63-900 Rawicz	167 142,00 zł	0,08 zł

12. „Przebudowa drogi w miejscowości Nowy Kielbów”

1. Kwota przeznaczona na realizację zamówienia to: 415 000,00 PLN brutto.
2. W postępowaniu przetargowym na podstawie przetargu nieograniczonego 271.1 pzp. Złożono następujące oferty:

Lp.	Nazwa wykonawcy	Cena brutto	Okres Gwarancji
1.	Zakład Robót Drogowych DUKT Sp. z o.o. ul. Zakładowa 17, 26-052 Nowiny	471 090 ,00 zł.	60 miesięcy
2.	Przedsiębiorstwo Produkcyjno-Uslugowo-Handlowe INTERBUD Sp. z o.o. ul. Limanowskiego 154, 26-600 Radom	442 566,92 zł.	60 miesięcy
3.	STRABAG Sp. z o.o. ul. Parzniewska 10, 05-800 Pruszków	626 023,64 zł.	60 miesięcy
4.	Budromex Radom Sp. z o.o. ul. Wolanowska 228, 26-600 Radom	473 884,68 zł.	60 miesięcy
5.	Bruc-And Andrzej Krawczyk Rogolin 30, 26-807 Radzanów	412 389,62 zł.	60 miesięcy
6.	Przedsiębiorstwo Robót Inżynieryjno-Drogowych w Grójcu Sp . z o.o. ul. Asfaltowa 2, 05-604 Jasieniec	443 568,75 zł.	60 miesięcy
7.	Przedsiębiorstwo Budownictwa Drogowego „Perfekt” Jaworski, Karcz sp.j. ul. Zofii Holszańskiej 5a, 26-600 Radom	604 760,25 zł.	60 miesięcy
8.	"BUDROMOST-STARACHOWICE" SPÓŁKA Z OGRANICZONĄ ODPOWIEDZIALNOŚCIĄ ul. Św. Rocha 31, 27-215 Wąchock	430 052,65 zł.	60 miesięcy
9.	STAR BUDOWA INWESTYCJE Spółka z ograniczoną odpowiedzialnością, Tychów Stary 75, 27-220 Mirzec	438929,19 zł.	60 miesięcy

13. „Przebudowa drogi relacji Tursk-Osów”

1. Kwota przeznaczona na realizację zamówienia to: 1 468 000,00 PLN brutto.
2. W postępowaniu przetargowym na podstawie przetargu nieograniczonego 271.1 pzp. Złożono następujące oferty:

Lp.	Nazwa wykonawcy	Cena brutto	Okres Gwarancji
1.	Zakład Robót Drogowych DUKT Sp. z o.o. ul. Zakładowa 17, 26-052 Nowiny	1 517 820,00 zł.	60 miesięcy
2.	Przedsiębiorstwo Produkcyjno-Usługowo-Handlowe INTERBUD Sp. z o.o. ul. Limanowskiego 154, 26-600 Radom	1 359 912,23 zł.	60 miesięcy
3.	Budromex Radom Sp. z o.o. ul. Wolanowska 228, 26-600 Radom	1 405 375,49 zł.	60 miesięcy
4.	Przedsiębiorstwo Robót Inżynieryjno-Drogowych w Grójcu Sp. z o.o. ul. Asfaltowa 2, 05-604 Jasieniec	1 233 319,77 zł.	60 miesięcy
5.	STRABAG Sp. z o.o. ul. Parzniewska 10, 05-800 Pruszków	1 705 777,03 zł.	60 miesięcy
6.	Przedsiębiorstwo Robót Drogowych Roadstar Sp. z o.o. ul. Bugaj 32, 27-200 Starachowice	1 229 777,31 zł.	60 miesięcy
7.	STAR BUDOWA INWESTYCJE Spółka z ograniczoną odpowiedzialnością, Tychów Stary 75, 27-220 Mirzec	1 216 000,14 zł.	60 miesięcy
8.	"BUDROMOST-STARACHOWICE" SPÓŁKA Z OGRANICZONĄ ODPOWIEDZIALNOŚCIĄ ul. Św. Rocha 31, 27-215 Wąchock	1 246 125,30 zł.	60 miesięcy

14. „Rozbudowa drogi gminnej nr 110413W w miejscowości Stary Sopot”

1. Kwota przeznaczona na realizację zamówienia to: 975 000,00 PLN brutto.

2. W postępowaniu przetargowym na podstawie przetargu nieograniczonego 271.1

pzp. Złożono następujące oferty:

Lp.	Nazwa wykonawcy	Cena brutto	Okres Gwarancji
1	Przedsiębiorstwo Produkcyjno-Usługowo-Handlowe INTERBUD Sp. z o.o.	1 452 848,94	60 miesięcy

	ul. Limanowskiego 154, 26-600 Radom		
2	Wegarten sp. z o.o. ul. Łabędzia 37, 04-806 Warszawa	1 966 965,24	60 miesięcy
3	STAR BUDOWA INWESTYCJE Spółka z ograniczoną odpowiedzialnością, Tychów Stary 75, 27-220 Mirzec	1 764 583,83	60 miesięcy
4	"BUDROMOST-STARACHOWICE" SPÓŁKA Z OGRANICZONĄ ODPOWIEDZIALNOŚCIĄ ul. Św. Rocha 31, 27-215 Wąchock	1 533 452,82	60 miesięcy

15. „Przebudowa drogi gminnej nr 3457006 w miejscowości Stary Kadłubek”

1. Kwota przeznaczona na realizację zamówienia to: 500 000,00 PLN brutto.
2. W postępowaniu przetargowym na podstawie przetargu nieograniczonego 271.1 pzp. Złożono następujące oferty:

Lp.	Nazwa wykonawcy	Cena brutto	Okres Gwarancji
1.	Zakład Robót Drogowych DUKT Sp. z o.o. ul. Zakładowa 17, 26-052 Nowiny	656 820,00 zł.	60 miesięcy
2.	Przedsiębiorstwo Produkcyjno-Usługowo-Handlowe INTERBUD Sp. z o.o. ul. Limanowskiego 154, 26-600 Radom	616 996,29 zł.	60 miesięcy
3.	STAR BUDOWA INWESTYCJE Spółka z ograniczoną odpowiedzialnością, Tychów Stary 75, 27-220 Mirzec	619 585,44 zł.	60 miesięcy
4.	Przedsiębiorstwo Robót Drogowych Roadstar Sp. z o.o. ul. Bugaj 32, 27-200 Starachowice	695 018,27 zł.	60 miesięcy
5.	Budromex Radom Sp. z o.o. ul. Wolanowska 228, 26-600 Radom	705 922,58 zł.	60 miesięcy
6.	"BUDROMOST-STARACHOWICE" SPÓŁKA Z OGRANICZONĄ ODPOWIEDZIALNOŚCIĄ ul. Św. Rocha 31, 27-215 Wąchock	587 825,24 zł.	60 miesięcy

16. „Budowa parkingu i drogi wewnętrznej w miejscowości Kaszów”

1. Kwota przeznaczona na realizację zamówienia to: 274 000,00 PLN brutto.

2. W postępowaniu przetargowym na podstawie przetargu nieograniczonego 271.1

pzp. Złożono następujące oferty:

22 Lp.	23 Nazwa wykonawcy	24 Cena brutto	25 Okres 26 Gwarancji
27 1.	28 Przedsiębiorstwo Produkcyjno-Usługowo Handlowe INTERBUD sp. z o.o. ul. Limanowskie 0 154, 26-600 Radom	29 252 086,66 zł.	30 60 miesięcy
31 2.	32 Budromex Radom Sp. z o.o. ul. Wolanowska 228, 26-600 Radom	33 243 324,63 zł.	34 60 miesięcy
35 3.	36 STAR BUDOWA INWESTYCJE Spółka z ograniczoną odpowiedzialnością, Tychów Stary 75, 27-220 Mirzec	37 351 182,47 zł.	38 60 miesięcy
39 4.	40 Eko-TransBruk Rafał Grzywacz ul. Osiedle Karszówka 8, 41 26-634 Gózd	42 273 290,66 zł.	43 60 miesięcy

12.4.2 Najważniejsze zapytania ofertowe (regulamin zamawiającego):

1. Budowa linii oświetlenia drogowego w miejscowości Stary Kobylnik gmina Stara Błotnica
2. Zakup i dostawa beczki asenizacyjnej do obsługi mieszkańców w zakresie odbioru nieczystości ciekłych
3. Zapytanie ofertowe Nr 6 z dnia 03.12.2025 r. na "Dostawę artykułów spożywczych dla Publicznego Żłobka w Starej Błotnicy -artykuły : mrożonki i ryby"
4. Zapytanie ofertowe Nr 5 z dnia 03.12.2025 r. na "Dostawę artykułów spożywczych dla Publicznego Żłobka w Starej Błotnicy - artykuły : nabiał i produkty mleczne"
5. Zapytanie ofertowe Nr 4 z dnia 03.12.2025 r. na "Dostawę artykułów spożywczych dla Publicznego Żłobka w Starej Błotnicy - artykuły : warzywa, owoce i jaja"
6. Zapytanie ofertowe Nr 3 z dnia 03.12.2025 r. na "Dostawę artykułów spożywczych dla Publicznego Żłobka w Starej Błotnicy -artykuły: pieczywo i ciasta"
7. Zapytanie ofertowe Nr 2 z dnia 03.12.2025 r. na "Dostawę artykułów spożywczych dla Publicznego Żłobka w Starej Błotnicy -artykuły : mięso i wędliny"
8. Zapytanie ofertowe Nr 1 z dnia 03.12.2025 r. na "Dostawę artykułów spożywczych dla Publicznego Żłobka w Starej Błotnicy artykuły ogólnie - spożywcze"

9. Zakup i dostawa sprzętu oraz wyposażenia w ramach Programu Ochrony Ludności i Obrony Cywilnej na potrzeby Gminy Stara Błotnica
10. Zapytanie cenowe- ?Przygotowanie i przeprowadzenie szkolenia zasadniczego z zakresu ochrony ludności i obrony cywilnej dla kadry kierowniczej i pracowników Urzędu Gminy w Starej Błotnicy oraz kierowników i dyrektorów jednostek podległych, członków Gminneg
11. Dostawa instrumentów muzycznych dla Gminnej Orkiestry Dętej ze Starej Błotnicy
12. Zakup i dostawa przyczepy dwuosiowej w ramach Programu Ochrony Ludności i Obrony Cywilnej na potrzeby Gminy Stara Błotnica
13. Pełnienie funkcji Inspektora nadzoru inwestorskiego przy realizacji zadania pn. „Budowa drogi w miejscowości Pągowiec w gminie Stara Błotnica i miejscowości Kamień w gminie Białobrzegi”
14. Gmina Stara Błotnica zaprasza do złożenia oferty na remont garażu w OSP Starea Błotnica w ramach zadania "MAZOWIECKIE STRAŻNICE OSP".
15. Nadzór inwestorski przy budowie placu zabaw wraz z siłownią zewnętrzną w miejscowosci Grodzisko
16. Nadzór inwestorski przy dostawie i montażu oświetlenia hybrydowego z własnym źródłem zasilania na terenie Gminy Stara Błotnica
17. Zapytanie ofertowe na wykonanie zadania : KONSERWACJA ROWÓW MELIORACYJNYCH W MIEJSCOWOŚCIACH KASZÓW I SIEMIRADZ.
18. Nadzór inwestorski przy budowie placów zabaw na terenie Gminy Stara Błotnica
19. Dostawa artykułów spożywczych dla Publicznego Żłobka w Starej Błotnicy
20. Zapytanie cenowe na: Zakup i dostawa książek, gier oraz puzzli do Publicznego Żłobka w Starej Błotnicy
21. Dostawę oraz montaż garażu, na wózki do Publicznego Żłobka w Starej Błotnicy?
22. Zapytanie ofertowe na wykonanie zadania : KONSERWACJA ROWÓW MELIORACYJNYCH NA TERENIE GMINY STARA BŁOTNICA.
23. Dostawę wyposażenia kuchennego do Publicznego Przedszkola i Żłobka w Starej Błotnicy
24. Zapytanie cenowe na dostawę wyposażenia do sprzatania do Publicznego Żłobka w Starej Błotnicy
25. Wójt Gminy Stara Błotnica zaprasza do złożenia oferty w odpowiedzi na ogłoszone dnia 10.03.2025 r. zapytanie ofertowe na realizację zadania pn.: „Zakup i dostawa przyczepy dla gminnej oczyszczalni ścieków?
26. Budowa oświetlenia na terenie Gminy Stara Błotnica
27. Budowa altan rekreacyjnych w sołectwach na terenie Gminy Stara Błotnica

28. Zapytanie ofertowe na pełnienie funkcji Inspektora nadzoru inwestorskiego dla zadania: „Przebudowa drogi gminnej nr 3457006 w miejscowości Stary Kadłubek” odc. o długości 640 m na działkach nr ew. 324/2, 324/1 obręb 0009 Kadłubek Stary gmina Stara Błotni
29. "Odbiór odpadów z budynku użyteczności publicznej - Urząd Gminy Stara Błotnica"
30. Usuwanie i unieszkodliwianie wyrobów zawierających azbest z terenu Gminy Stara Błotnica”
31. Zapytanie ofertowe na pełnienie funkcji Inspektora nadzoru przy Przebudowie drogi w miejscowości Nowy Kielbów.
32. Nadzór inwestorski przy budowie placu zabaw wraz z zagospodarowaniem terenu przy Publicznym Żłobku w Starej Błotnicy
33. Budowa oświetlenia ulicznego w miejscowości Stare Siekluki gmina Stara Błotnica
34. Wynajem autokaru do przewozu Gminnej Orkiestry Dętej ze Starej Błotnicy
35. Usuwanie i unieszkodliwianie wyrobów zawierających azbest z gospodarstw rolnych na terenie Gminy Stara Błotnica
36. Wykonanie dokumentacji na budowę łącznika wraz ze zmianą przeznaczenia pomieszczeń SP ZOZ-u w Starej Błotnicy
37. Sporządzenie dokumentacji projektowo- kosztorysowej na rozbudowę i przebudowę budynku SP ZOZ wraz z infrastrukturą techniczną w miejscowości Stara Błotnica
38. Przegląd eksploatacyjny oraz czyszczenie kanalizacji ciśnieniowej w miejscowości Czyżówka
39. Przebudowa kanalizacji grawitacyjnej w Starej Błotnicy
40. Nadzór inwestorski przy przebudowie otwartego zbiornika retencyjnego w Starej Błotnicy
41. Sporządzenie dokumentacji projektowo- kosztorysowej na budowę świetlicy oraz strażnicy wraz z infrastrukturą techniczną w miejscowości Stare Siekluki
42. Nadzór inwestorski przy przebudowie (modernizacji) ze zmianą sposobu użytkowania piętra budynku Urzędu Gminy oraz budynków gospodarczych w miejscowości Stara Błotnica wraz z zagospodarowaniem terenu.
43. Dostawa instrumentów muzycznych dla Gminnej Orkiestry Dętej ze Starej Błotnicy
44. Wykonanie projektów decyzji o warunkach zabudowy na 2025 rok

12.4.3 Analiza postępowań

Analiza opublikowanych materiałów wskazuje, że w 2025 roku Gmina Stara Błotnica realizowała zapytania ofertowe głównie w następujących obszarach:

- 1) infrastruktura drogowa i oświetleniowa,
- 2) gospodarka wodno-ściekowa,

- 3) dokumentacje projektowe,
- 4) nadzory inwestorskie,
- 5) wyposażenie jednostek organizacyjnych,
- 6) ochrona środowiska,
- 7) działalność kulturalna i edukacyjna.

Największą grupę stanowiły postępowania dotyczące:

- 1) budowy i modernizacji oświetlenia drogowego,
- 2) sporządzania dokumentacji technicznych,
- 3) nadzorów inwestorskich,
- 4) zakupów wyposażenia dla jednostek gminnych.

W 2025 roku Gmina Stara Błotnica aktywnie realizowała procedury zakupowe i zapytania ofertowe związane z bieżącym funkcjonowaniem gminy oraz realizacją inwestycji infrastrukturalnych. Postępowania dotyczyły przede wszystkim poprawy infrastruktury technicznej, modernizacji obiektów użyteczności publicznej, ochrony środowiska oraz doposażenia jednostek organizacyjnych.

Znaczną część postępowań prowadzono w formule zapytań ofertowych o wartości poniżej progów ustawowych, co pozwalało na sprawną realizację zadań inwestycyjnych i bieżących potrzeb jednostek organizacyjnych gminy

44 STAN OŚWIATY NA TERENIE GMINY STARA BŁOTNICA

Obszar tematyczny:

Wybór	Nazwa wskaźnika	2019	2020	2021	2022	2023	2024
<input checked="" type="checkbox"/>	Żłobki [ob.]	0	0	0	0	0	0
<input type="checkbox"/>	Kluby dziecięce [ob.]	0	0	0	0	0	0
<input type="checkbox"/>	Oddziały żłobkowe [osoba]	0	0	0	(.)	(.)	(.)
<input type="checkbox"/>	Dzieci przebywające w ciągu roku w żłobkach [osoba]	0	0	0	0	(.)	(.)
<input type="checkbox"/>	Dzieci przebywające w ciągu roku w klubach dziecięcych [osoba]	0	0	0	0	(.)	(.)
<input type="checkbox"/>	Dzieci przebywające w oddziałach żłobkowych [osoba]	0	0	0	(.)	(.)	(.)
<input type="checkbox"/>	Placówki wychowania przedszkolnego [ob.]	4	4	4	4	4	4
<input type="checkbox"/>	Przedszkola bez specjalnych [ob.]	0	0	0	0	0	0
<input type="checkbox"/>	Przedszkola specjalne [ob.]	0	0	0	0	0	0
<input type="checkbox"/>	Dzieci w placówkach wychowania przedszkolnego [osoba]	237	234	259	256	258	241
<input type="checkbox"/>	Dzieci w przedszkolach bez specjalnych [osoba]	0	0	0	0	0	0
<input type="checkbox"/>	Dzieci w przedszkolach specjalnych [osoba]	0	0	0	0	0	0
<input type="checkbox"/>	Szkoły podstawowe [ob.]	4	4	4	4	4	4
<input type="checkbox"/>	Uczniowie szkół podstawowych [osoba]	527	509	515	510	501	545
<input type="checkbox"/>	Liczba uczniów przypadająca na 1 oddział w szkołach podstawowych [osoba]	15	18	17	17	18	19

Liczba wierszy na stronie: 10 11-15 z 15 < >

.. - Brak informacji, konieczność zachowania tajemnicy statystycznej lub że wypełnienie pozycji jest niemożliwe albo niecelowe

Opracowanie własne na podstawie: <https://svs.stat.gov.pl/1795/13/158>

Gmina Stara Błotnica jest organem prowadzącym dla:

1. Publicznej Szkoły Podstawowej im. Ojca Świętego Jana Pawła II w Starej Błotnicy
2. Publicznej Szkoły Podstawowej im. Marii Konopnickiej w Starym Goździe
3. Publicznej Szkoły Podstawowej im. Biskupa Jana Chrapka w Starych Sieklukach
4. Publicznej Szkoły Podstawowej im. Adama Mickiewicza w Kaszowie – **likwidacja z dniem 31.08.2025 r.**

Tabela 1. Rzeczywiste liczby uczniów w poszczególnych szkołach

Rok szkolny	PSP Kaszów	PSP Stara Błotnica	PSP Stary Gózd	PSP Stare Siekluki
-------------	---------------	-----------------------	-------------------	-----------------------

	Liczba uczniów/ liczba oddziałów	Liczba uczniów/ liczba oddziałów	Liczba uczniów/ liczba oddziałów	Liczba uczniów/ liczba oddziałów
2024/2025	8/1	204/10	202/10	128/8
2025/2026	-	205/11	198/9	131/8

Tabela 2. Rzeczywiste liczby dzieci w oddziałach przedszkolnych.

Rok szkolny	„0P” PSP	„0P” PSP	„0P” PSP	„0P” PSP
	Kaszów	Stara Błotnica	Stary Gózd	Stare Siekluki
	Liczba dzieci /ilość oddziałów	Liczba dzieci /ilość oddziałów	Liczba dzieci /ilość oddziałów	Liczba dzieci/ilość oddziałów
2024/2025	35/2	89/4	64/3	66/3
2025/2026	-	124/5	50/3	59/3

Tabela 3. Rzeczywista liczba uczniów ogółem na terenie gminy

Rok szkolny	Oddziały przedszkolne „0P”	Szkoły podstawowe
	Liczba dzieci/liczba oddziałów	Liczba uczniów/ liczba oddziałów
2024/2025	254/12	542/29
2025/2026	233/11	534/28

Tabela 4. Organizacja dowożenia uczniów do szkół w roku szkolnym 2024/2025.

	Uczniowie korzystający z dowożenia do szkół podstawowych	Uczniowie niepełnosprawni

Liczba uczniów dowożenia do szkoły	352	10
---	-----	----

w tym:

Gminnym środkiem transportu	-	10
Zakontraktowany przewoźnik	352	-
Rodzice ze zwrotem kosztów dowozu	-	-

Koszt dowozu zakontraktowanego przewoźnika

10 m-cy x 14 034,70 zł = **140 341,70 zł brutto**

Tabela 5. Stypendia szkolne za wybitne osiągnięcia edukacyjne oraz osiągnięcia sportowe za rok szkolny 2024/2025.

Szkoła	Liczba uczniów uprawnionych	Liczba uczniów, którzy otrzymali stypendium	Procent uczniów
PSP Stara Błotnica	123	29	23,58%
PSP Stary Gózd	123	29	23,58%
PSP Stare Siekluki	79	19	24,05%

Uwaga: stypendium przysługuje uczniom klas IV – VIII szkół podstawowych

Stypendia za wybitne osiągnięcia w nauce wypłacono 76 uczniom po 1 000,00 zł.

Stypendium za osiągnięcia sportowe otrzymał 1 uczeń w wysokości 1 000,00 zł.

Łącznie z budżetu gminy wypłacono 77 000,00 zł.

Tabela 6. Wsparcie materialne o charakterze socjalnym dla uczniów w 2025 r.

	Stypendium szkolne – pomoc materialna	Zasilki szkolne
Liczba uczniów od 01.01.2025 r. do 30.06.2025 r.	19	0
Liczba uczniów od 01.09.2025 do 31.12.2025 r.	28	0

W roku budżetowym 2025 wydatkowano:

- na pomoc materialną 43 314,05zł

w tym:

- dotacja z budżetu państwa 38 982,65 zł.

- środki własne 4 331,40 zł.

Tabela 7. Liczba urodzeń dzieci na terenie gminy w okresie 15 lat.

Rok	Liczba urodzeń
2011	83
2012	57
2013	60
2014	68
2015	86
2016	69
2017	84
2018	82

2019	61
2020	78
2021	74
2022	68
2023	60
2024	58
2025	51

Tabela 8. Kwota potrzeb oświatowych w 2025 r.

Potrzeby oświatowe	12 258 070 zł
--------------------	---------------

Tabela 9. Dofinansowanie pracodawcom kosztów kształcenia młodocianych pracowników.

Rok	Liczba uczniów	wykształconych	Dofinansowanie dla pracodawców w 100 % z budżetu państwa
2024	9		79 681,46 zł
2025	7		76 125,98 zł

Tabela 10. Przewidywane liczby uczniów na terenie Gminy.

Rok szkolny	Oddziały przedszkolne (3 – 5-latki)	Obowiązek rocznego przygotowania przedszkolnego (6-latki)	Szkoła podstawowa
2025/2026	221 (roczniki; 2020,2021,2022)	61(rocznik 2019)	589

2026/2027	200 (roczniki; 2021,2022,2023)	78 (rocznik 2020)	650
2027/2028	186 (roczniki; 2022,2023,2024)	74 (rocznik 2021)	645

Tabela 11. Liczebność uczniów w oddziałach klasowych w poszczególnych szkołach na terenie Gminy w roku szkolnym 2024/2025.

Kl	PSP im. Adama Mickiewicza w Kaszowie		PSP im. Ojca Świętego Jana Pawła II Starej Błotnicy		PSP im. Marii Konopnickiej w Starym Goździe		PSP im. Biskupa Jana Chrapka w Starych Sieklukach	
	Liczba uczniów	Liczba oddz.	Liczba uczniów	Liczba oddz.	Liczba uczniów w	Liczba oddz.	Liczba uczniów	Liczba oddz.
I	0	0	34	2	28	2	21	1
II	0	0	23	1	23	1	10	1
III	8	1	25	1	28	2	18	1
IV	-	-	25	1	19	1	20	1
V	-	-	14	1	29	1	15	1
VI	-	-	19	1	26	1	9	1
VII	-	-	25	1	24	1	19	1
VII I	-	-	39	2	25	1	16	1

Tabela 12. Liczebność uczniów w oddziałach klasowych w poszczególnych szkołach na terenie Gminy w roku szkolnym 2025/2026.

Kl	PSP im. Ojca Świętego Jana Pawła II Starej Błotnicy	PSP im. Marii Konopnickiej w Starym Goździe	PSP im. Biskupa Jana Chrapka w Starych Sieklukach
----	---	---	---

	Liczba uczniów	Liczba oddz.	Liczba uczniów	Liczba oddz.	Liczba uczniów	Liczba oddz.
I	32	2	24	1	18	1
II	34	2	27	2	21	1
III	23	1	23	1	10	1
IV	32	2	27	1	18	1
V	26	1	19	1	21	1
VI	13	1	30	1	15	1
VII	19	1	25	1	9	1
VII I	26	1	23	1	19	1

Tabela 13. Średnie wyniki dla szkół z egzaminu ósmoklasisty w 2024 r.

Nazwa szkoły	Język polski – średni wynik %	Matematyka – średni wynik %	Język angielski – średni wynik %
Publiczna Szkoła Podstawowa im. Adama Mickiewicza w Kaszowie - 2024	-	-	-
Publiczna Szkoła Podstawowa im. Marii Konopnickiej w Starym Goździe - 2024	50,50%	33,50%	50,25%
Publiczna Szkoła Podstawowa im. Ojca Świętego Jana Pawła II w Starej Błotnicy - 2024	57,78%	46,44%	61,50%
Publiczna Szkoła Podstawowa im. Biskupa	51,78%	36,89%	49,33%

Jana Chrapka w Starych Sieklukach - 2024			
Średni wynik % dla gminy w 2024r.	55,71%	41,03%	55,80%
Średni wynik % dla powiatu w 2024r.	57,02%	43,86%	54,45%

Tabela 14. Średnie wyniki dla szkół z egzaminu ósmoklasisty w 2025 r.

Nazwa szkoły	Język polski – średni wynik %	Matematyka – średni wynik %	Język angielski – średni wynik %
Publiczna Szkoła Podstawowa im. Marii Konopnickiej w Starym Goździe - 2025	64%	51%	60%
Publiczna Szkoła Podstawowa im. Ojca Świętego Jana Pawła II w Starej Błotnicy - 2025	58%	42%	55%
Publiczna Szkoła Podstawowa im. Biskupa Jana Chrapka w Starych Sieklukach - 2025	66%	40%	65%
Średni wynik % dla gminy w 2025 r.	62%	44%	58%
Średni wynik % dla powiatu w 2025	59%	43%	61%

Tabela 15. Dotacja celowa na podręczniki i materiały ćwiczeniowe.

W 2025 roku na rok szkolny 2025/2026 Gmina Stara Błotnica otrzymała dotację celową na zakup podręczników i materiałów ćwiczeniowych dla uczniów w wysokości 53 252,29 zł (kwota wydatkowana 51 269,68 zł). Zadanie w 100 % finansowane z budżetu państwa.

Wysokość dotacji na jednego ucznia

klasa	Materiały ćwiczeniowe	Podręczniki
I	54,45	98,01
II	54,45	98,01
III	54,45	98,01
IV	27,23	183,15
V	27,23	235,62
VI	27,23	235,62
VII	27,23	326,70
VIII	27,23	326,70

Tabela 16. Środki otrzymane z Funduszu Pomocy na zakup podręczników, materiałów edukacyjnych lub materiałów ćwiczeniowych

W 2025 roku Gmina Stara Błotnica otrzymała środki z Funduszu Pomocy w wysokości 776,92 zł dla uczniów będących obywatelami Ukrainy, na wyposażenie szkół w podręczniki, materiały edukacyjne lub materiały ćwiczeniowe w roku szkolnym 2025/2026.

klasa	Materiały ćwiczeniowe	Podręczniki
I	54,45	98,01
II	54,45	98,01
III	54,45	98,01
IV	27,23	183,15
V	27,23	235,62
VI	27,23	235,62
VII	27,23	326,70
VIII	27,23	326,70

Tabela 17. Realizacja Priorytetu 3 „Narodowego Programu Rozwoju Czytelnictwa 2.0 w latach 2021-2025”- zakup książek, nowych elementów wyposażenia do bibliotek szkolnych, działania promujące czytelnictwo na rok 2025.

Nazwa placówki wychowania przedszkolnego, szkoły	Typ szkoły, placówki	Przyznana kwota
PSP im. Ojca Świętego Jana Pawła II w Starej Błotnicy	szkoły	12 000,00 zł
PSP im. Ojca Świętego Jana Pawła II w Starej Błotnicy	placówka wychowania przedszkolnego	3 000,00 zł

Tabela 18. Wsparcie dla szkół w ramach Krajowego Planu Odbudowy i Zwiększenia Odporności (KPO) C15G Nowe komputery przenośne (laptopy, laptopy przeglądarkowe i tablety) do dyspozycji uczniów.

Nazwa szkoły	Laptopy	Laptopy przeglądarkowe	Tablety
Kwota jednostkowa brutto	2 876,97 zł	1 642,05 zł	1 549,80 zł
PSP im. Ojca Świętego Jana Pawła II w Starej Błotnicy	33	10	19
PSP im. Marii Konopnickiej w Starym Goździe	15	-	-
Publiczna Szkoła Podstawowa im. Biskupa Jana Chrapka w Starych Sieklukach	18	6	11
Razem	189 880,02 zł	26 272,80 zł	46 494,00 zł

Łączna wartość otrzymanego sprzętu to 262 646,82 zł brutto.

Tabela 19. Program „Laptop dla nauczyciela”.

W ramach programu nauczyciele szkół publicznych otrzymali bon o wartości 2 500,00 zł brutto na zakup laptopa lub laptopa przeglądarkowego.

Nazwa szkoły	Liczba nauczycieli	Kwota jednostkowa	Razem
PSP im. Ojca Świętego Jana Pawła II w Starej Błotnicy	1	2 500,00 zł	2 500,00 zł
PSP im. Marii Konopnickiej w Starym Goździe	1	2 500,00 zł	2 500,00 zł
Publiczna Szkoła Podstawowa im. Biskupa Jana Chrapka w Starych Sieklukach	3	2 500,00 zł	7 500,00 zł
Publiczna Szkoła Podstawowa im. Adama Mickiewicza w Kaszowie	5	2 500,00 zł	12 500,00 zł

Ogółem: 25 000,00 zł

SPIS TREŚCI

1	Wstęp	3
2	CHARAKTERYSTYKA GMINY	5
2.1	Informacje ogólne	5
2.2	Drogi krajowe, wojewódzkie, powiatowe i gminne na terenie Gminy Stara Błotnica 7	
2.3	Sieć osadnicza	12
2.4	Demografia gminy.....	13
2.5	Rolnicza przestrzeń produkcyjna	35
2.6	Leśna przestrzeń produkcyjna	37
2.7	Rodzaje gleb	37
2.8	Wody powierzchniowe.....	39
2.9	Charakterystyka pozycji i rozwoju gminy na tle grupy porównawczej.	41
2.10	Ochrona zdrowia	52
2.11	Kultura i rozrywka	53
2.12	Sport, rekreacja, turystyka.....	55
3	Informacje finansowe.....	57
3.1	Dane ogólne.....	57
3.2	Zmiany długookresowe w finansach gminy.....	60
3.3	Analiza budżetu.....	63
4	Informacja o stanie mienia komunalnego	68
4.1	Informacja o stanie mienia Gminy Stara Błotnica za 2025 r	68
4.2	Informacja o stanie mienia Gminy Stara Błotnica za 2024 r	69
4.3	Informacja o stanie mienia Gminy Stara Błotnica za 2023 r	70
4.4	Informacja o stanie mienia Gminy Stara Błotnica za 2022 r	71
5	Informacja o realizacji polityk, programów i strategii. Strategia rozwoju	73
5.1	Plan Gospodarki Niskoemisyjnej dla Gminy Stara Błotnica na lata 2015-2020	73
5.2	Wieloletni program gospodarowania mieszkaniowym zasobem Gminy Stara Błotnica na lata 2020-2025.	73
5.3	Program współpracy Gminy Stara Błotnica z organizacjami pozarządowymi oraz innymi podmiotami prowadzącymi działalność pożytku publicznego.....	75
5.3.1	Program Ochrony Środowiska dla Gminy Stara Błotnica.....	77
5.3.2	Program Usuwanie Wyrobów Azbestowych	78

5.3.3	Wieloletni plan rozwoju i modernizacji urządzeń wodociągowych i kanalizacyjnych będących w posiadaniu Gminy Stara Błotnica.....	78
5.3.4	Plan zrównoważonego rozwoju publicznego transportu zbiorowego.....	78
5.3.5	Uchwała Rady Gminy Stara Błotnica w sprawie wyznaczenia obszaru zdegradowanego lub obszaru rewitalizacji.....	78
6	Ład przestrzenny	79
7	Zasoby materialne gminy.....	89
7.1	Gospodarka nieruchomościami stanowiącymi własność Gminy	89
8	Program opieki nad zabytkami	91
	Program opieki nad zabytkami.....	91
9	Infrastruktura komunalna.....	94
9.1	Gospodarka wodno-ściekowa prowadzona przez Gminę Stara Błotnica.....	94
9.2	Roczna analiza stanu gospodarki odpadami komunalnymi na terenie Gminy Stara Błotnica.....	96
19	Polityka społeczna	103
19.1	Działalność Gminnego Ośrodka Pomocy Społecznej.....	103
19.2	Ocena zasobów pomocy społecznej.....	104
19.3	Strategia rozwiązywania problemów społecznych:	106
19.4	Gminny program wspierania rodziny:.....	106
19.5	Program przeciwdziałania przemocy domowej:	108
19.6	Współpracy z organizacjami pozarządowymi:.....	108
19.7	Gminny Program Profilaktyki i Rozwiązywania Problemów Alkoholowych oraz Przeciwdziałania Narkomanii.....	108
20	Realizacja uchwał rady gminy	111
21	DZIAŁALNOŚĆ URZĘDU GMINY	118
21.1	Urząd Gminy	118
21.1.1	Struktura organizacyjna.....	118
21.1.2	Kadra kierownicza i pracownicy.....	119
21.2	Gminne jednostki organizacyjne	120
21.3	REALIZACJA ZARZĄDZEŃ WÓJTA GMINY STARA BŁOTNICA	121
21.4	Zamówienia publiczne	128
21.4.1	Najważniejsze przetargi:	128

12.4.2Najważniejsze zapytania ofertowe (regulamin zamawiającego):	142
12.4.3Analiza postępowań	144
44 STAN OŚWIATY NA TERENIE GMINY STARA BŁOTNICA	146
Spis treści	157