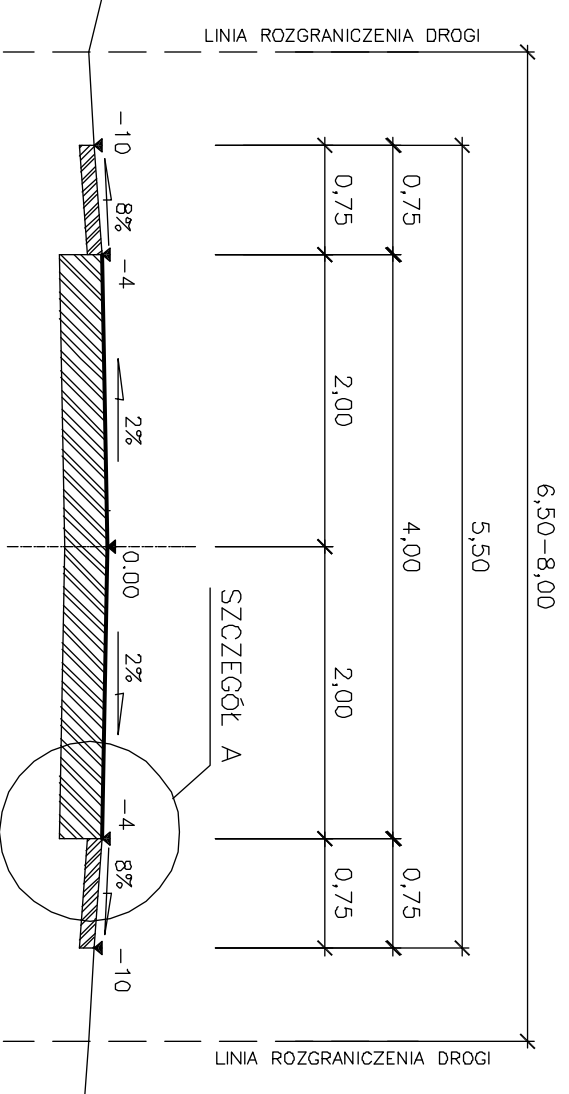


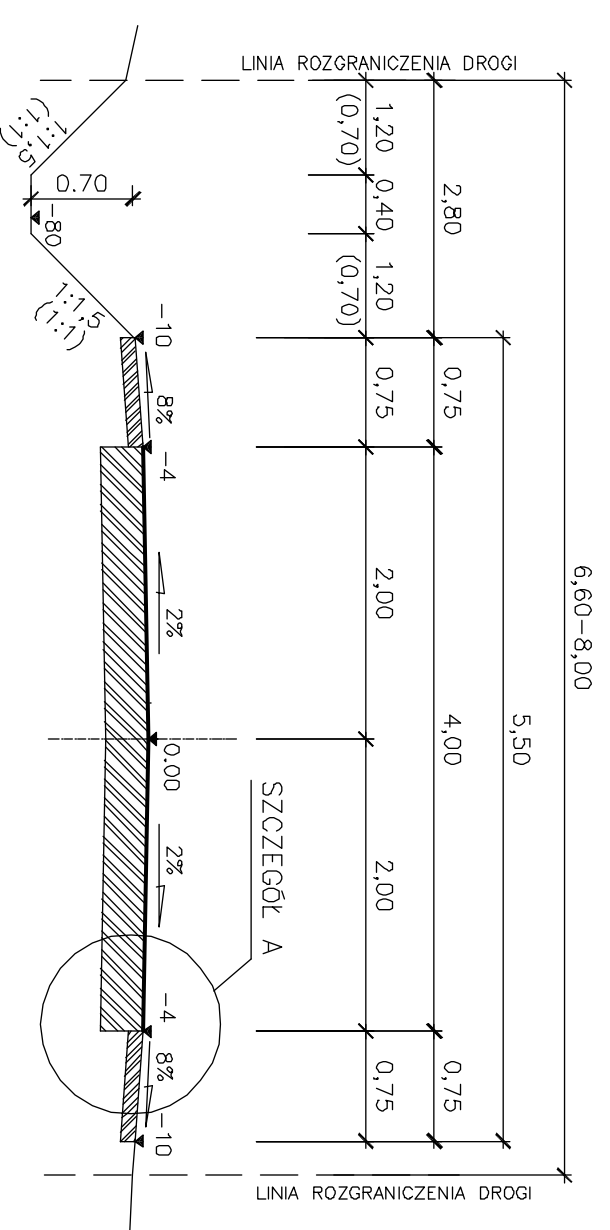
PRZEKRÓJ NORMALNY I KONSTRUKCYJNY DROGI GMINNEJ

ODCINEK : km 0+008,80 – 0+287,00m – JEZDNIA 4,00m – BEZ ROWÓW
 ODCINEK : km 0+677,00 – 0+895,00m – JEZDNIA 4,00m – BEZ ROWÓW



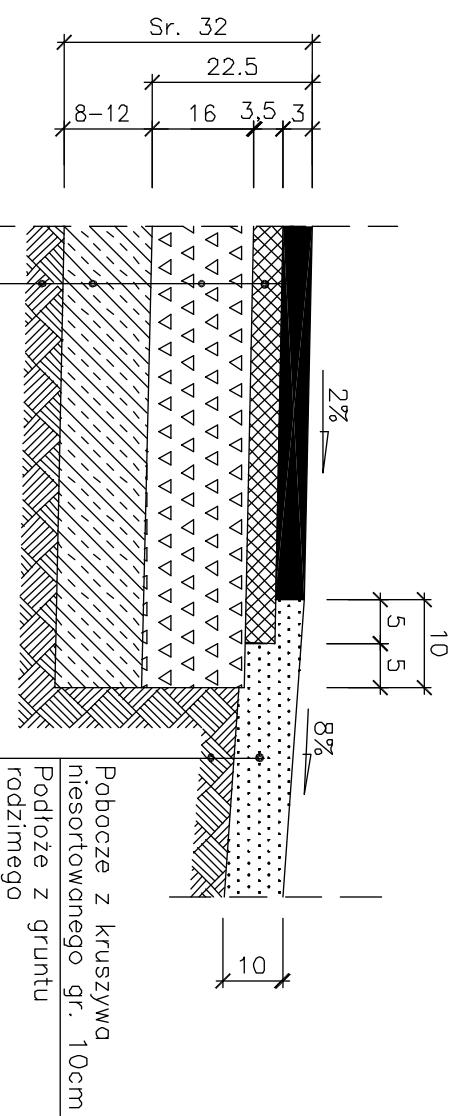
PRZEKRÓJ NORMALNY I KONSTRUKCYJNY DROGI GMINNEJ

ODCINEK : km 0+287,00 – 0+677,00m – JEZDNIA 4,00m – RÓW LEWOSTRONNY
 ODCINEK : km 0+895,00 – 1+259,60m – JEZDNIA 4,00m – RÓW LEWOSTRONNY



SZCZEGÓŁ KONSTRUKCYJNY – A

DLA ODCINKA : km 0+0,00 – 1+259,60 – JEZDNIA 4,00m



W-wa ścierna z betonu asfaltowego 0/8mm dla KR1 gr.3cm	Podłoże z gruntu rodzimego
W-wa wiążąca z betonu asfaltowego 0/12,8mm dla KR1 gr.3,5cm	Podłoże z gruntu rodzimego
Górna w-wa podbudowy z mieszanki kruszywa tamanego słab. mechanicznie 0/6,3mm – średnia gr. 16cm	Podłoże z gruntu rodzimego
Istn. podbudowa z kruszywa tamanego niesortowanego i żuzła paleniskowego gr. 8–12cm	Podłoże z gruntu rodzimego
Podłoże z gruntu rodzimego	G1-2



PRACOWNIA PROJEKTOWA P.W. "DAKAR" 26-600 RADOM
 Ul. Świętojańska 3 lok. 27 tel:(048) 38-38-151 kom.0601180311

Temat: PROJEKT PRZEBUDOWY DROGI GMINNEJ W M.
 KASZÓW OSINY, GMINA STARA BŁOTNICA – L=1259,60m

Tytuł rysunku: PRZEKROJE NORMALNE
 I KONSTRUKCYJNE

Faza: PROJEKT WYKONAWCZY

Drog : mgr inż. Janusz Karpieta (UAN-II-K-8386/134/85)

Sprawił :

Data: 07.2008.

Umowa:

Skala: 1:50, 1:10

Nr rys.

3