

## Zestawienie materiałów

### 1. Fundamenty

- 1.1. Beton  $26 \times 0,2 \times 1,0 \times 2,45 = 6,25\text{m}^3$   
1.2. Stal  $\varnothing 10 \times 1,94 \times 9 \times 26 \times 0,617 = 280,10\text{kg}$   
Stal  $\varnothing 6 \times 2,475 \times 10 \times 26 \times 0,222 = 142,86\text{kg}$

### 2. Stelaż

- 2.1.  $\varnothing 80 \times 40 \times 3 -$   $5,19 \times 300,80\text{mb} - 1561,20$   
2.2.  $\varnothing 60 \times 40 \times 3 -$   $4,25 \times 194,52\text{mb} - 826,70$   
2.3. L 75 x 50 x 6 -  $5,69 \times 261,0\text{mb} - 1485,10$   
2.4.  $\varnothing 8 -$   $0,395 \times 100,0\text{mb} - 39,50$   
2.5.  $\varnothing 10 -$   $0,617 \times 37,55\text{mb} - 23,17$   
2.6. Blacha stalowa  $\varnothing 10 \times 4,68\text{m}^2 - 367,40$   
2.7. Blacha stalowa  $\varnothing 8 \times 0,572\text{m}^2 - 35,93$   
**4339,00kg**  
2.8. Kotwy „HILTI” M16/100 - 208 sztuk  
2.9. Śruby M12/70 - 3480 sztuk  
2.10. Siedziska PCV - 201 sztuk.

  
mgr inż. architekt  
JACEK KAPUSTA  
26-600 RADOM  
ul. Słowackiego 15A m.12  
tel. 363 17 16, 0 601 297 944

z oryginałem 124.341.043  
 TREC MAPY AKTUALNA  
 na 3.06.2002  
 UPR. WYKONAWCZY  
 Projekt Jacek Kapusta  
 ul. Żelazna 25/38  
 26-600 BIAŁOBRZEŹ  
 Upr. Zaw. Nr 1688  
 tel. 13-35-13



137/2

155.63  
 kl. O  
 155.62

155.8

155.0

154.8

262.5

54.8

300  
245

$\frac{135}{5}$

R

37.50

154.5

154.5

154.8

15

PROJEKTOWANA TRYBUNA

okl

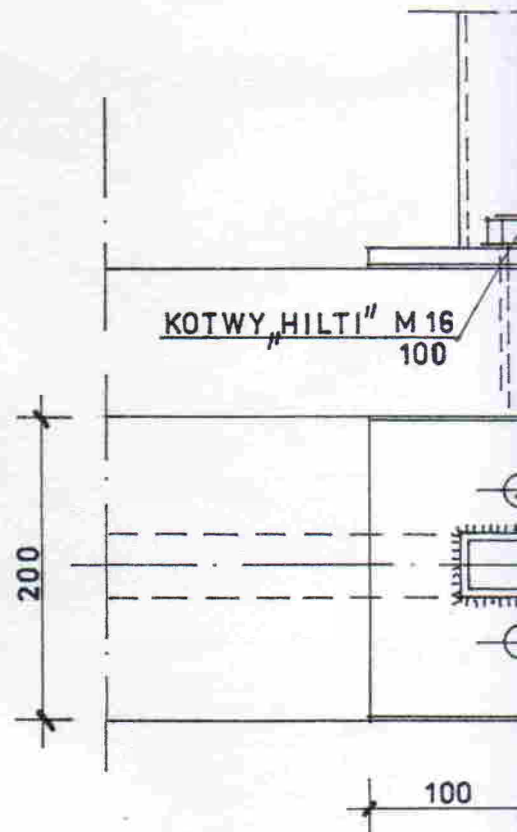
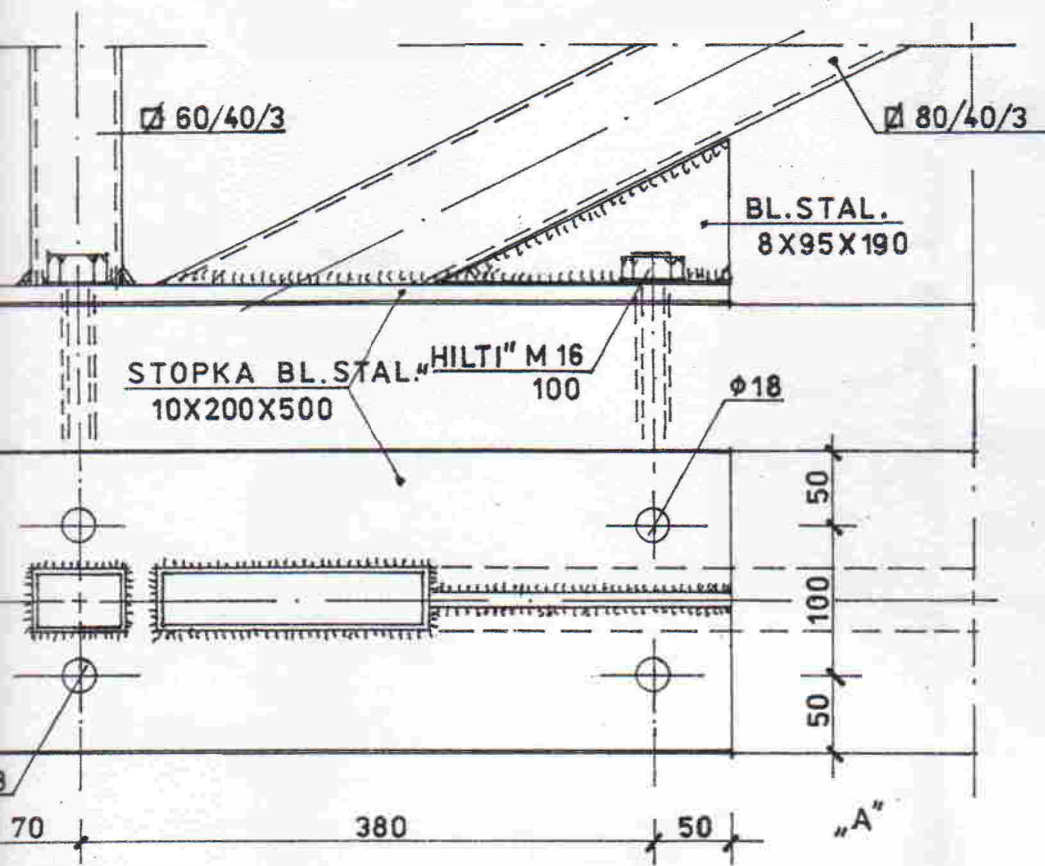
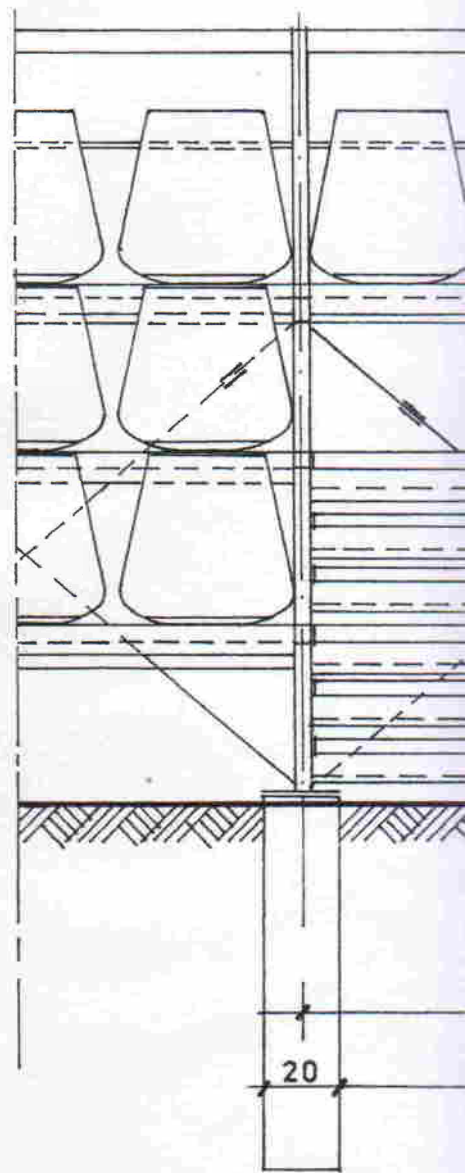
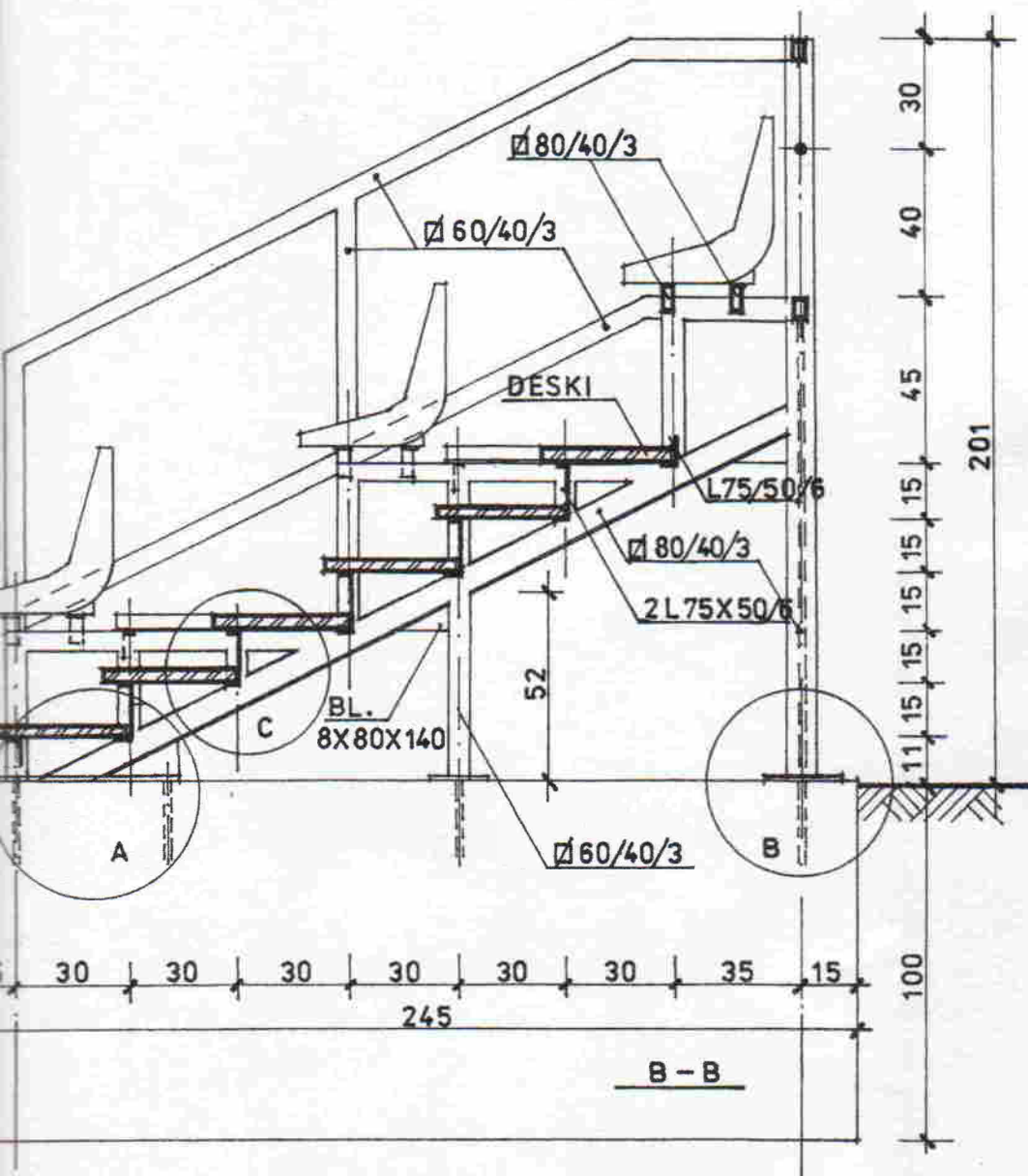
262

SZKOŁA W STAREJ BŁOTNICY,

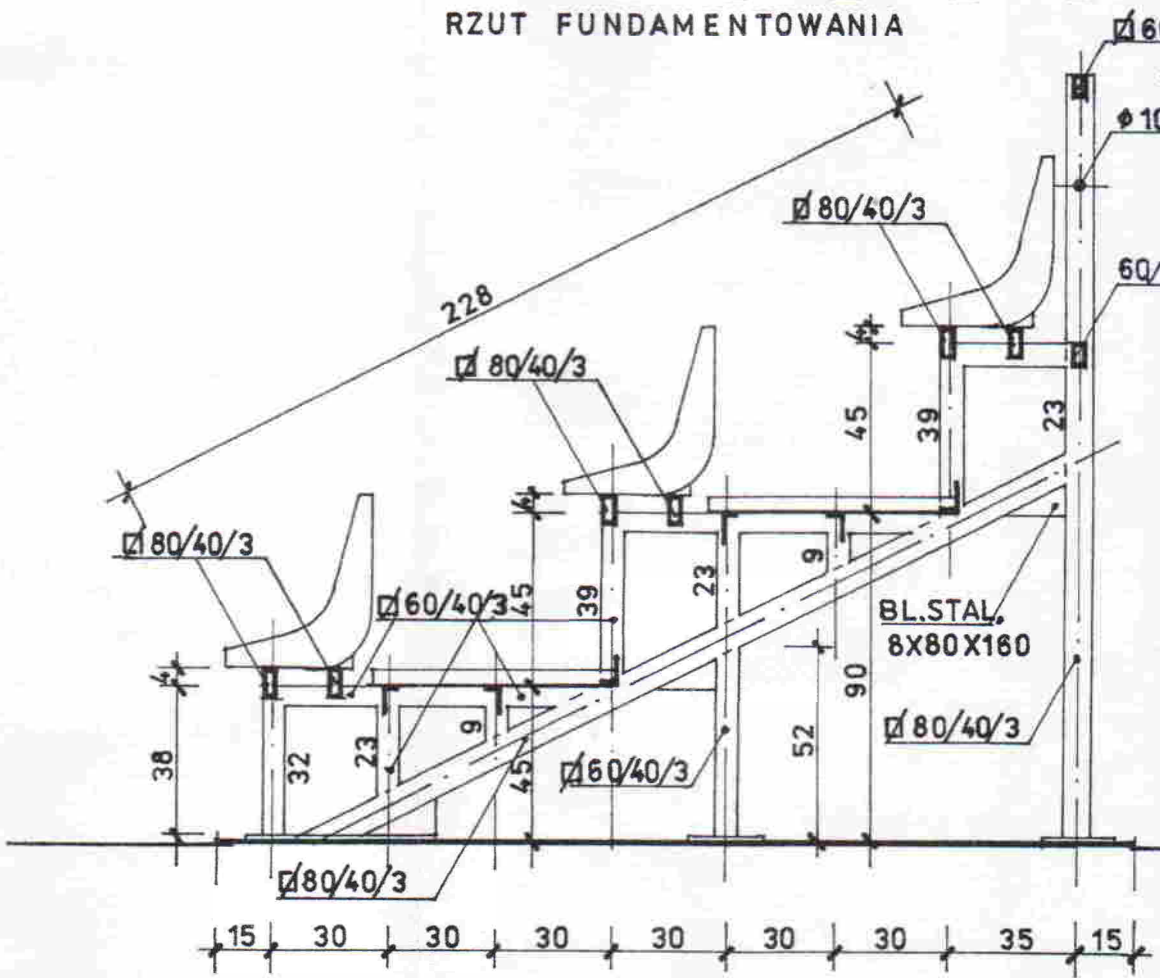
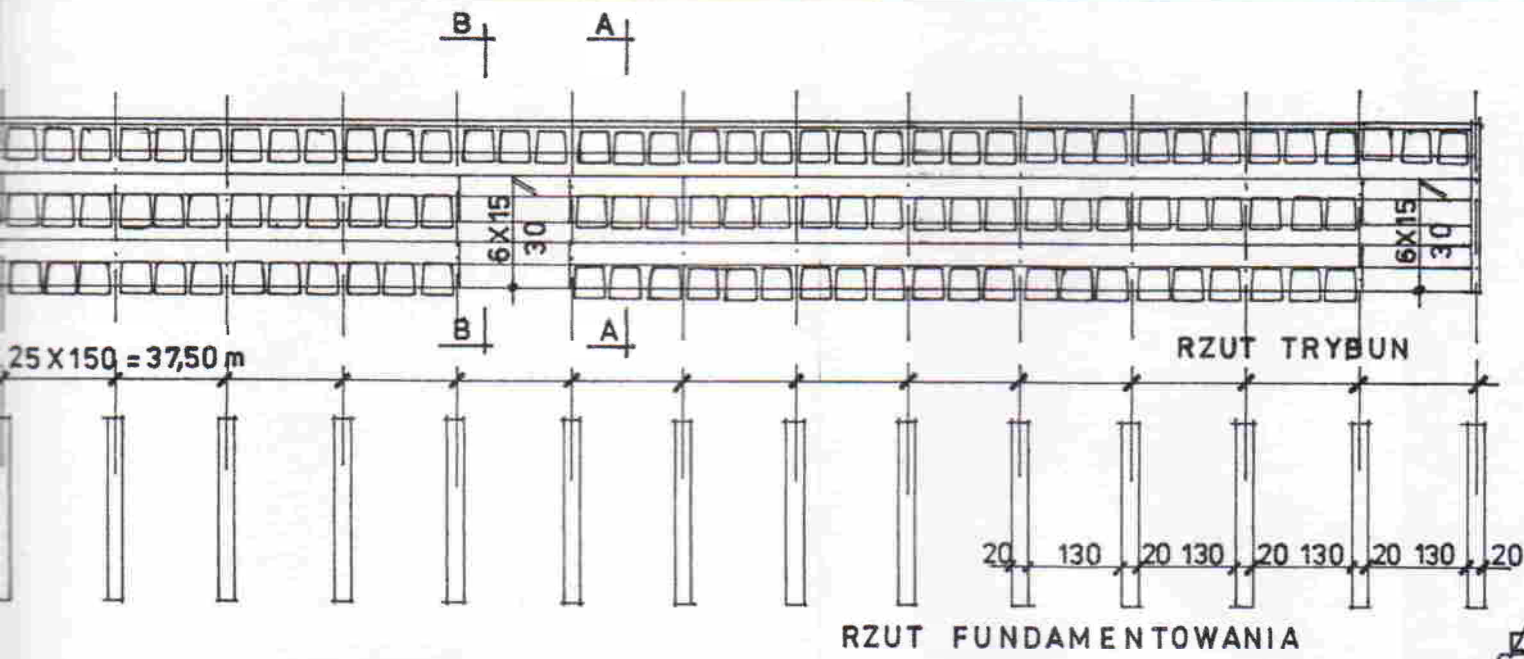
LOKALIZACJA TRYBUN BO

mgr inż. architekt JACEK KAPUSTA  
 Upr. Nr RA 137/86/MA - 0327

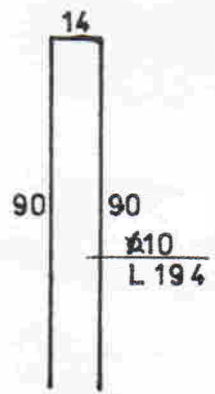
**STAROSTA BIAŁOBRZEŹSKI**  
**POWIATOWY OŚRODEK DOKUMENTACJI**  
**GEODEZYJNEJ I KARTOGRAFICZNEJ**  
 W obszarze oznaczonym linią ABCDEF A  
 dokonano aktualizacji treści mapy zasadniczej.  
 Dokumenty z pomiaru uzupełniającego przyjęto  
 do zasobu powiatowego w dniu 2000-06-14  
 i zweryfikowano pod nr 1443.06/3.  
 Niniejsza mapa może służyć do celów projektowych.  
 Projektowane obiekty budowlane wymagające  
 pozwolenia na budowę podlegają wytyczeniu  
 i inwentaryzacji powykonawczej przez jednostki  
 uprawnione do wykonywania prac geodezyjnych.  
 409/5000  
 2000-06-14  
**STAROSTA**  
 Białobrzegi, dn. 2000-06-14  
 mgr inż. architekt Jacek Kapusta  
 Kierownik Powiatowego Ośrodka  
 Dokumentacji Geodezyjnej  
 i Kartograficznej







PRZEMIONA  $\varnothing 6$   
M 30 SZT.  
CO 30 CM  
9 SZT.



ETON B 25  
TAL A-II, A-O.

SZKOŁA W STAREJ BŁOTNICY, POW. BIAŁOBYTÓW	
TRYBUNA BOISKA	
mgr inż. architekt JACEK KAPUSTA Upr. Nr RA 137/86/MA - 0327	
PROJEKTOWAŁ	<i>[Signature]</i>