


Wpływno
31. 05. 2022r.

PRZEWODNICZĄCY
RADY GMINY
Roman Popowicz
Roman Popowicz

Raport o stanie Gminy Stara Błotnica



za rok 2021

1 WSTĘP

Szanowni Radni, drodzy mieszkańcy!

Za nami kolejny rok. Trzeba przyznać, że miniony rok był bardzo intensywny, zarówno jeśli chodzi o tempo realizacji inwestycji, liczbę przeprowadzonych postępowań przetargowych jak i liczbę spotkań, na różnych szczeblach. Rok 2021 był czasem bardzo szczególnym, niewątpliwie zdominowanym przez kontynuowanie walki z pandemią spowodowaną koronawirusem SARS-CoV-2. W Polsce pierwszy przypadek zdiagnozowano 4 marca 2020 roku. Od tamtego czasu wszyscy mierzymy się z nowymi wyzwaniem takimi jak: zamknięcie szkół i nauka zdalna, ograniczenie zgromadzeń, zmiana zasad funkcjonowania urzędu czy też obowiązkiem zorganizowania szczepień przeciwko COVID-19. W Gminie Stara Błotnica mimo specyficznego okresu pandemii, nie zatrzymaliśmy inwestycji. Wyszliśmy z założenia, że ich dalsze realizowanie jest najlepszą receptą na kryzys. Urząd Gminy pomimo wspomnianych wyżej ograniczeń i restrykcji oraz nowych obowiązków cały czas funkcjonował i służył mieszkańcom. Gmina Stara Błotnica jako jednostka samorządowa musiała zapewnić realizację podstawowych zadań dla mieszkańców. Był to również okres, w którym realizowane były całkiem nowe przedsięwzięcia na niespotykaną dotąd skalę. Dzięki Rządowi RP pozyskano rekordową pulę środków. Ubiegły rok był również czasem, w którym przygotowano dokumentacje techniczne i składano wnioski umożliwiające w przyszłości wykonanie inwestycji, które wpłyną na dalszy rozwój naszej Gminy i pozytywnie wpłyną na jej całokształt wizerunkowy.

Raport jest zbiorem danych i informacji pozyskanych z zasobów Urzędu Gminy Stara Błotnica, przetworzonych na potrzeby tego dokumentu. Raport obejmuje podsumowanie działalności Wójta Gminy Stara Błotnica w 2021 roku, w szczególności realizację polityk, programów i strategii, uchwał Rady Gminy i budżetu obywatelskiego.

Podstawa prawna: art. 28aa. 1. ustawy z dnia 8 marca 1990 r. o samorządzie gminnym (t.j. Dz.U.2022.559 ze zm.) który stanowi że, „Wójt co roku do dnia 31 maja przedstawia radzie gminy raport o stanie gminy. Raport obejmuje podsumowanie działalności wójta w roku poprzednim, w szczególności realizację polityk, programów i strategii, uchwał rady gminy i budżetu obywatelskiego. Rada gminy może określić w drodze uchwały szczególne wymagania dotyczące raportu. Rada gminy rozpatruje raport, podczas sesji, na której podejmowana jest uchwała rady gminy w sprawie udzielenia lub nieudzielenia absolutorium wójtowi. Raport rozpatrywany jest w pierwszej kolejności. Nad przedstawionym raportem o stanie gminy przeprowadza się debatę. W debacie nad raportem o stanie gminy radni zabierają głos bez ograniczeń czasowych. W debacie nad raportem o stanie gminy mieszkańcy gminy mogą zabierać głos. Mieszkaniec, który chciałby zabrać głos (...) składa do przewodniczącego rady pisemne zgłoszenie, poparte podpisami: w gminie do 20 000 mieszkańców – co najmniej 20 osób; (...). Zgłoszenie składa się najpóźniej w dniu poprzedzającym dzień, na który zwołana została sesja, podczas której ma być przedstawiany raport o stanie gminy. Mieszkańcy są dopuszczani do głosu według kolejności otrzymania

przez przewodniczącego rady zgłoszenia. Liczba mieszkańców mogących zabrać głos w debacie wynosi 15, chyba że rada postanowi o zwiększeniu tej liczby. Po zakończeniu debaty nad raportem o stanie gminy rada gminy przeprowadza głosowanie nad udzieleniem wójtowi wotum zaufania. Uchwałę o udzieleniu wójtowi wotum zaufania rada gminy podejmuje bezwzględną większością głosów ustawowego składu rady gminy. Niepodjęcie uchwały o udzieleniu wójtowi wotum zaufania jest równoznaczne z podjęciem uchwały o nieudzieleniu wójtowi wotum zaufania. W przypadku nieudzielenia wójtowi wotum zaufania w dwóch kolejnych latach rada gminy może podjąć uchwałę o przeprowadzeniu referendum w sprawie odwołania wójta.”

Rada Gminy Stara Błotnica nie podejmowała uchwał w sprawie szczegółowych wymogów dotyczących raportu. W związku z czym opracowanie zawiera wszystkie niezbędne elementy wynikające z ustawy.

Podstawa opracowania: Podstawę opracowania Raportu stanowią dane wynikające z dokumentów wydawanych i znajdujących się w posiadaniu Wójta Gminy, Urzędu Gminy, Jednostek Organizacyjnych Gminy Stara Błotnica oraz Jednostek nadzorowanych przez Gminę Stara Błotnica. W szczególności podstawę do opracowania Raportu stanowią: uchwały, zarządzenia, sprawozdania, plany, regulaminy oraz inna dokumentacja.

Osoby odpowiedzialne: Raport został opracowany pod nadzorem Wójta Gminy, przez podległych mu pracowników zgodnie z zakresem ich obowiązków, kompetencji i odpowiedzialności wynikającymi z Regulaminu Organizacyjnego. Urzędu Gminy Stara Błotnica. Pracami nad raportem koordynował Zastępca Wójta.

Zakres danych: Raport zawiera dane dotyczące zasadniczo Gminy Stara Błotnica i roku 2021. Specyficzny charakter niektórych informacji wymagał jednak szerszego zaprezentowania. Potrzeba przedstawienia pozycji gminy, przebiegu niektórych procesów rzutowała na konieczność sięgnięcia do danych z lat poprzednich oraz przytoczenia niekiedy informacji dotyczących podobnych wskaźników z terenu województwa, powiatu, sąsiednich gmin. Dla potrzeby zaprezentowania tendencji zmian było konieczne sięgnięcie do danych z lat ubiegłych w tym szczególnie do danych z roku 2018, 2019 i 2020.

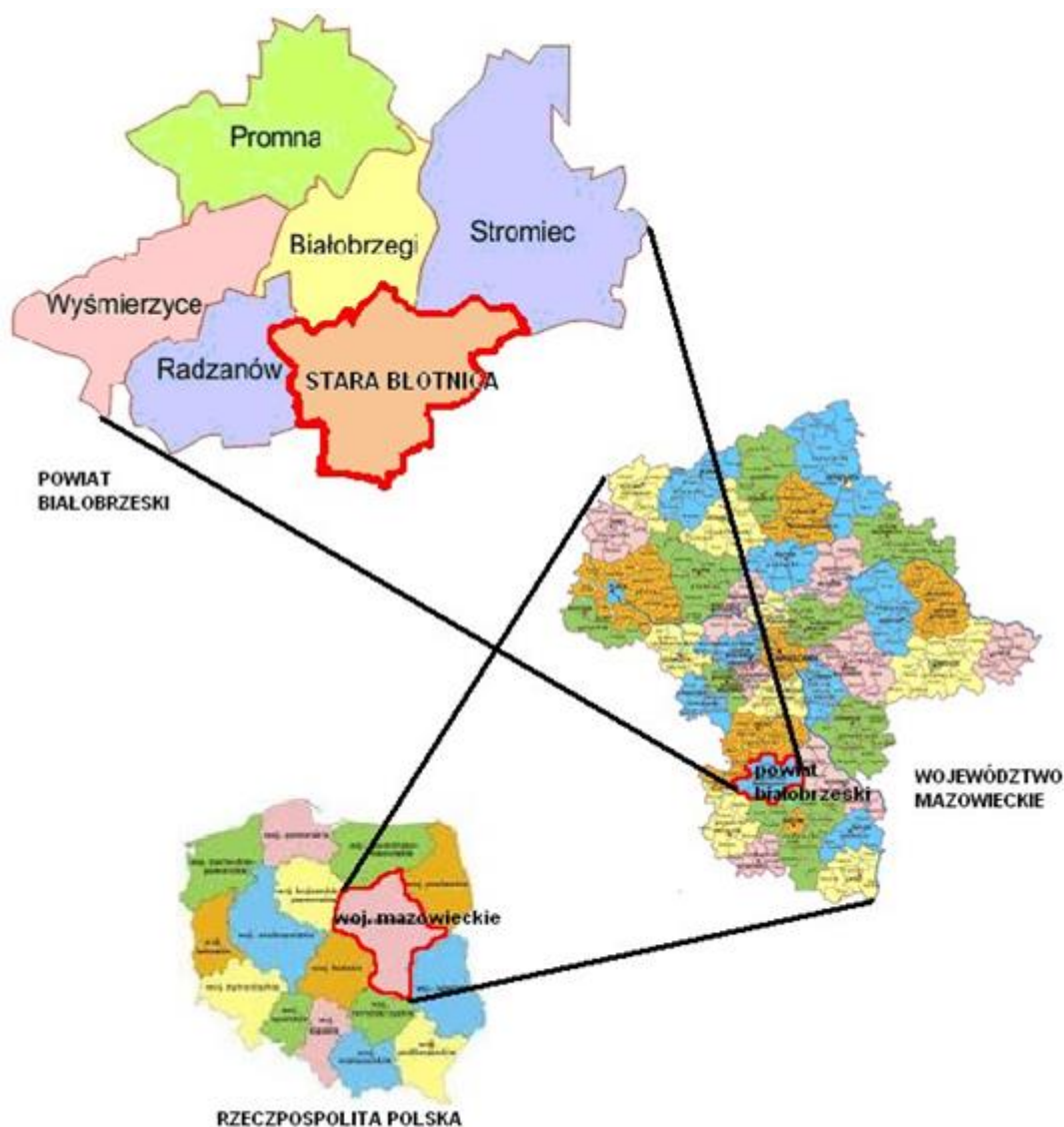
2 INFORMACJE OGÓLNE

2.1 Ogólna charakterystyka gminy.

Gmina Stara Błotnica to gmina wiejska. Należy do województwa mazowieckiego, powiatu białobrzskiego. Położona jest w południowej części województwa mazowieckiego. Jest jedną z 229 gmin wchodzących w skład tego województwa.. Siedzibą gminy jest Stara Błotnica. Gmina zajmuje powierzchnię 9 603 hektarów to jest około 96,1 km². Pod względem geograficznym zlokalizowana jest w obrębie dwóch jednostek fizjograficznych. Na wschodzie jest to Równina Kozienicka (część makroregionu Nizin Środkowo – Mazowieckich) zajmująca $\frac{3}{4}$ powierzchni gminy. Wysoczyzna pochylona jest ku Radomce w kierunku południowym (wysokość 135 – 150 m n.p.m.), rozcięta doliną rzeki Tymianki, jej licznymi dopływami oraz rowami melioracyjnymi. Równina Radomska w części zachodniej gminy stanowi $\frac{1}{4}$ jej obszaru. Rzeźba terenu bardziej urozmaicona. Przeważające nachylenia w granicach 2 - 5%, głęboko przecięte doliną rzeki Pierzchnianki (wysokość względna 10 do 25 metrów), płynącej w kierunku północno – wschodnim. Przez teren ten przechodzi dział wodny II rzędu oddzielający dorzecze Radomki (Tymianka) od dorzecza Pilicy (Pierzchnianka).

Administracyjnie Gmina Stara Błotnica wraz z pięcioma innymi gminami tworzy powiat białobrzski i jest pod względem zajmowanej powierzchni czwartą gminą tej jednostki (15,03 % powierzchni całego powiatu). Gmina Stara Błotnica ma charakter wiejski. Od północy Gmina Stara Błotnica graniczy z gminami Białobrzegi i Stromiec, od wschodu z gminą Jedlińsk, od południa z gminami Zakrzew i Przytyk, a od zachodu z gminą Radzanów. Jedynie gminy Białobrzegi, Stromiec i Radzanów należą do powiatu białobrzskiego. Pozostałe granice gminy są więc jednocześnie granicami powiatu.

Rysunek Położenie Gminy Stara Błotnica na tle powiatu białobrzęskiego, województwa mazowieckiego i całego kraju



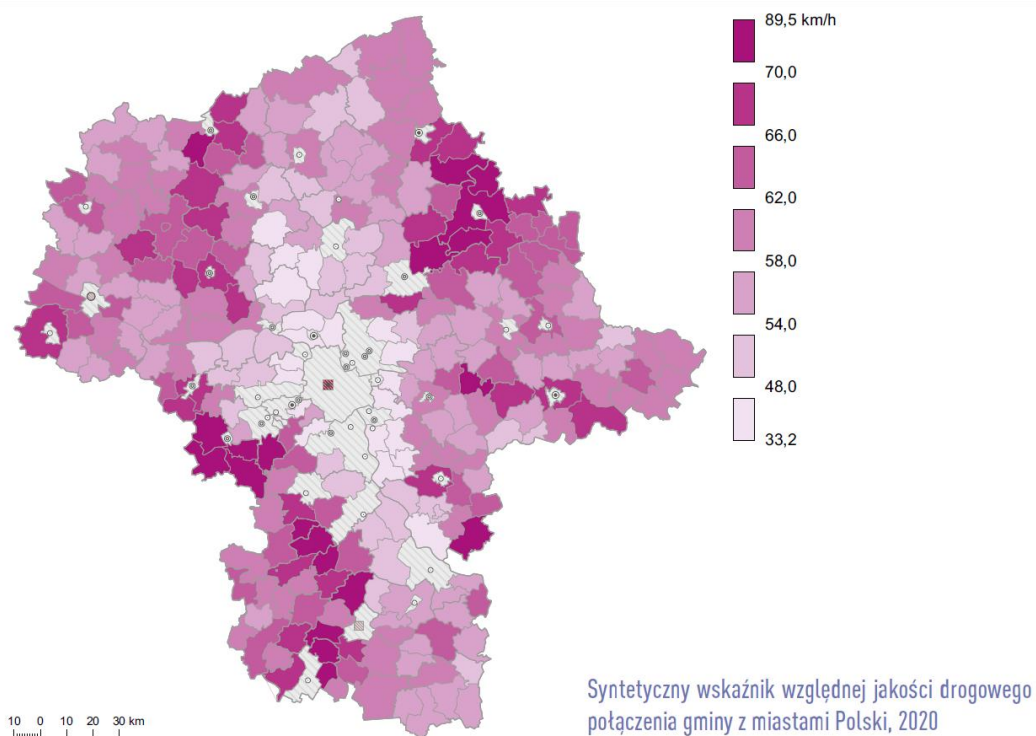
2.2 Drogi krajowe, wojewódzkie, powiatowe i gminne na terenie Gminy Stara Błotnica

Numer drogi	Kierunek	Długość [km]	Nawierzchnia
Droga krajowa			
7	Gdańsk – Elbląg – Olsztyn – Warszawa – Białobrzegi – Radom – Kielce – Kraków - Chyżne	9	asfaltowa
Droga wojewódzka			
732	Stary Gózd – Stara Błotnica – Kaszów - Przytyk	9	asfaltowa
Drogi powiatowe			
34206	Smardzew – Stare Siekluki	7,9	asfaltowa

34208	Młodynie Górne – Stary Kadłub – Stara Błotnica	4,8	asfaltowa
34215	Stromiec – Stare Siekluki	1,8	asfaltowa
34407	Kaszów – Bród	3,1	asfaltowa
34409	Siemiradz – Bród	4,6	asfaltowa
34410	Stara Błotnica – Jedlanka	3,2	asfaltowa
34412	Nowy Kadłubek – Stary Gózd	5,2	asfaltowa
Drogi gminne			
110401W	(Branica) granica gminy Stara Błotnica – Pierzchnia – Kresy	2,28	gruntowa/asfaltowa
110402W	(Sucha) granica gminy Stara Błotnica – Chruściechów – Jakubów – Pierzchnia – Stary Kadłub – granica gminy Stara Błotnica (Kadłubska Wola)	3,645	asfaltowa/ gruntowa
110403W	Jakubów – Ryki – Stary Kielbów – Stary Gózd	6,114	asfaltowa/ gruntowa
110404W	Chruściechów – Ryki – Stara Błotnica	3,610	asfaltowa
110405W	Pierzchnia – Wólka Pierzchnieńska – Stara Błotnica	3,920	asfaltowa
110406W	Stary Kadłub (od gościńca) – Kadłub Kolonia – do drogi wojewódzkiej nr 732	1,640	asfaltowa
110407W	Stary Kadłub – Stary Osów	0,415	asfaltowa
110408W	(Kadłubska Wola) granica gminy Stara Błotnica – Stary Osów – droga wojewódzka nr 732	3,948	asfaltowa
110409W	Tursk (od drogi wojewódzkiej nr 732) – Kaszów – granica gminy Stara Błotnica (Suków)	2,998	asfaltowa/gruntowa
110410W	Kaszów (od kościoła) – Kaszów Osiny	2,028	asfaltowa
110411W	Droga przez wieś Pągowiec	1,717	asfaltowa
110412W	Pągowiec – Stare Siekluki – Nowy Kielbów – Stary Kielbów	1,804	asfaltowa
110413W	Stary Gózd (od drogi krajowej nr 7) – Stary Sopot – Stary Kobylnik	4,281	asfaltowa
110414W	Stare Żdzary (od drogi krajowej nr 7) – Stary Sopot – Dębowica – Czyżówka – Stary Kobylnik – granica gminy Stara Błotnica (Jankowice)	8,625	asfaltowa/ gruntowa
110415W	Grodzisko – Trąbki – Wola Gozdowska – Stare Żdzary	1,928	asfaltowa/ gruntowa

	(do drogi wojewódzkiej nr 732)		
110416W	Droga przez wieś Stare Żdżary	2,579	asfaltowa
110417W	Droga przez wieś Stary Gózd	2,120	asfaltowa
110418W	Droga przez wieś Stare Siekluki	0,860	asfaltowa
110419W	Stary Gózd (od drogi powiatowej nr 1134W) – Grodzisko	2,075	asfaltowa
110420W	(Bobrek) granica gminy Stara Błotnica – granica gminy Stara Błotnica (Romanów)	3,444	asfaltowa
110421W	(Gabrielów) granica gminy Stara Błotnica – granica gminy Stara Błotnica (Urbanów)	1,871	gruntowa
110422W	Przez wieś Nowy Kadłubek – do drogi Gabrielów – Urbanów	1,757	asfaltowa
110423W	Nowy Kadłubek (od drogi powiatowej 1134W) – granica gminy Stara Błotnica (Gabrielów)	1,516	asfaltowa
110424W	Żabia Wola – granica gminy Stara Błotnica (Jankowice)	0,722	asfaltowa/gruntowa

Źródło: Opracowanie własne na podstawie danych Urzędu Gminy Stara Błotnica



2.3 Sieć osadnicza

Gminę tworzą 24 sołectwa: Stara Błotnica, Czyżówka, Grodzisko-Trąbki, Chruściechów, Jakubów, Stary Kadłub, Stary Kadłubek, Nowy Kadłubek, Kaszów, Nowy Kiełbów, Stary Kiełbów, Stary Kobylnik, Nowy Gózd, Stary Osów, Pierzchnia, Pągowiec, Ryki, Siemiradz, Stare Siekluki, Stary Sopot, Stary Gózd, Tursk-Łępin, Żabia Wola, Stare Żdzary. Największą jednostką osadniczą jest Stary Kadłub o powierzchni 713,1103 ha.

Tabela Sołectwa na terenie Gminy Stara Błotnica wraz z powierzchniami

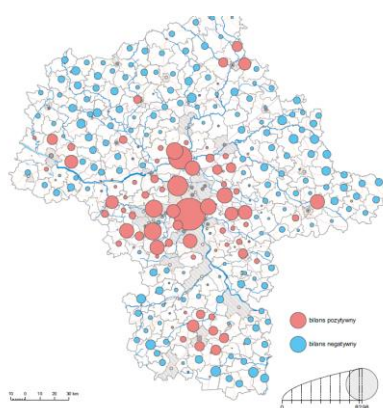
Lp.	Sołectwo	Powierzchnia [ha]
1.	Stara Błotnica	376,6081
2.	Chruściechów	268,1677
3.	Czyżówka	279,6435
4.	Nowy Gózd	340,8874
5.	Stary Gózd	575,5575
6.	Grodzisko – Trąbki	299,25
7.	Jakubów	290,6155
8.	Stary Kadłub	713,1103
9.	Nowy Kadłubek	464,3157
10.	Stary Kadłubek	461,0315
11.	Kaszów	392,2161
12.	Nowy Kiełbów	469,6790
13.	Stary Kiełbów	241,1208
14.	Stary Kobylnik	582,7770
15.	Stary Osów	349,9646
16.	Pągowiec	213,8638
17.	Pierzchnia	596,2699
18.	Ryki	398,3620
19.	Stare Siekluki	507,4004
20.	Siemiradz	192,2584
21.	Stary Sopot	276,3987
22.	Tursk-Łępin	527,5019
23.	Żabia Wola	268,8385
24.	Stare Żdzary	517,6028

2.4 Demografia gminy

Gminę Stara Błotnica, zamieszkiwało na koniec 2021 5 514 mieszkańców. Dane do porównania z poprzednich lat zostały zaprezentowane w poniższej tabeli.

Rok	2021	2020	2019	2018	2017
Liczba mieszkańców	5 514	5 463	5 445	5 491	5 461

Analiza porównawcza kilku ostatnich lat pokazuje niewielkie wahnięcia liczby ludności pomiędzy poszczególnymi latami. Odnotować było można zarówno niewielkie spadki ludności np. pomiędzy 2018 i 2019 rokiem spadek o 46 osób jak i niewielkie wzrosty liczby ludności np. pomiędzy 2019 i 2020 rokiem wzrost o 18 osób czy też pomiędzy 2020 i 2021 wzrost o 51 osób. Taka liczba ludności przy powierzchni gminy wynoszącej 96 km² daje średnią gęstość zaludnienia ponad 57 osób na 1 km². Te wskaźniki plasują gminę na 213 miejscu w województwie mazowieckim i na 1 811 miejscu w kraju pod względem ilości mieszkańców. Zważywszy, że gmina zajmuje stosunkowo nie duży obszar (198 miejsce w województwie i 1533 miejsce w kraju) można stwierdzić, że należy do jednostek słabo zaludnionych (średnia gęstość zaludnienia województwa mazowieckiego wynosi 150 osób/km² a dla Polski 123 osoby/km²). Porównując demografię Gminy Stara Błotnica według stanu na dzień 31.12.2021 r. ze stanem na dzień 31.12.2020 r. dochodzimy do następujących wniosków: w ostatnim roku miał miejsce wzrost liczby ludności o 51 osób co w przeliczeniu na procenty daje wynik ok. 0,87%. Liczba urodzeń w roku 2021 wyniosła tyle samo co w roku poprzedzającym - 74 urodzenia. Analizując same urodzenia to w roku 2020 - przeważały urodzenia chłopców- urodziło się o 20 chłopców więcej niż dziewczynek, a w roku 2021- przeważały urodzenia dziewczynek- urodziło się o 10 dziewczynek więcej niż chłopców. W roku 2021 było o 10,63% mniej zgonów niż w roku 2020, przy czym w roku 2020 przeważały zgony mężczyzn - zmarło o 4 mężczyzn więcej niż kobiet, tak samo jak i w roku kolejnym również przeważały zgony mężczyzn - zmarło o 3 mężczyzn więcej niż kobiet. Liczba mieszkańców oraz gęstość zaludnienia nie są jednak wartościami stałymi i podobnie jak rozmieszczenie mieszkańców mogą podlegać zmianom niekiedy w bardzo dynamiczny sposób. Poniżej podajemy dane demograficzne za lata 2017, 2018, 2019, 2020 i 2021.



Zmiana liczby ludności w gminach, 2019-2020

Demografia Gminy Stara Błotnica stan na dzień 31.12.2021 r.¹

Solectwa	Ogółem liczba ludności	W tym		Ogółem urodzenia	W tym		Ogółem zgony	W tym	
		K	M		Dz.	Ch.		K	M
Chruściechów	154	79	75	0	0	0	2	2	0
Czyżówka	194	100	94	7	4	3	3	1	2
Grodzisko	67	30	37	1	1	0	0	0	0
Jakubów	105	55	50	4	3	1	4	2	2
Kaszów	222	113	109	2	2	0	1	0	1
Tursk- Łępin	257	129	128	3	2	1	2	0	2
Nowy Gózd	179	85	94	2	0	2	1	0	1
Nowy Kadłubek	126	59	67	0	0	0	0	0	0
Nowy Kiełbów	625	302	318	7	5	2	5	3	2
Pągowiec	124	62	62	5	2	3	1	1	0
Pierzchnia	247	114	133	5	2	3	6	3	3
Ryki	118	56	62	3	2	1	1	0	1
Siemiradz	151	79	72	4	3	1	0	0	0
Stara Błotnica	309	147	162	4	1	3	3	3	0
Stare Siekluki	398	192	206	6	2	4	2	0	2
Stare Żdźary	413	213	200	4	1	3	2	1	1
Stary Gózd	404	206	198	3	1	2	5	3	2
Stary Kadłub	312	153	159	5	5	0	0	0	0
Stary Kadłubek	190	98	92	4	3	1	4	3	1
Stary Kiełbów	192	88	104	1	1	0	1	0	1
Stary Kobylnik	289	155	134	3	2	1	1	0	1
Stary Osów	213	96	117	0	0	0	3	0	3
Stary Sopot	119	62	57	1	0	1	1	0	1
Żabia Wola	106	43	63	0	0	0	1	0	1
RAZEM	5514	2721	2793	74	42	32	47	22	25

¹ Dane Urząd Gminy Ewidencja Ludności

Demografia Gminy Stara Błotnica stan na dzień 31.12.2020 r.

Sołectwa	Ogółem liczba ludności	W tym		Ogółem urodzenia	W tym		Ogółem zgony	W tym	
		K	M		Dz.	Ch.		K	M
Chruściechów	155	80	75	0	0	0	3	1	2
Czyżówka	177	92	85	3	0	3	1	1	0
Grodzisko	68	31	37	0	0	0	1	0	1
Jakubów	97	47	50	2	0	2	1	1	0
Kaszów	226	116	110	3	2	1	5	2	3
Tursk- Łępin	251	128	123	2	0	2	5	2	3
Nowy Gózd	185	92	93	5	1	4	2	0	2
Nowy Kadłubek	126	58	68	2	0	2	1	1	0
Nowy Kiełbów	617	302	315	7	3	4	4	1	3
Pągowiec	120	59	61	3	3	0	0	0	0
Pierzchnia	251	116	135	4	1	3	2	1	1
Ryki	118	54	64	3	1	2	2	0	2
Siemiradz	146	76	70	2	0	2	1	1	0
Stara Błotnica	310	146	164	2	1	1	4	1	3
Stare Siekluki	392	192	200	6	4	2	4	3	1
Stare Źdźzary	410	213	197	5	2	3	1	0	1
Stary Gózd	406	207	199	4	1	3	1	1	0
Stary Kadłub	315	150	165	5	2	3	6	4	2
Stary Kadłubek	183	94	89	4	2	2	3	1	2
Stary Kiełbów	184	83	101	5	0	5	1	1	0
Stary Kobylnik	290	151	139	2	2	0	1	0	1
Stary Osów	215	97	118	4	1	3	2	1	1
Stary Sopot	119	64	55	0	0	0	0	0	0
Żabia Wola	102	42	60	1	1	0	1	1	0
RAZEM	5463	2690	2773	74	27	47	52	24	28

Demografia Gminy Stara Błotnica stan na 31.12.2019 r.

Sołectwa	Ogółem liczba ludności	W tym		Ogółem urodzenia	W tym		Ogółem zgony	W tym	
		K	M		Dz.	Ch.		K	M
Stara Błotnica	316	151	166	5	3	2	7	3	4
Stary Kadłub	310	151	159	3	1	2	3	1	3
Stary Osów	213	96	117	4	3	1	1	0	1
Siemiradz	147	77	70	2	1	1	2	2	0
Kaszów	288	115	113	1	0	1	1	0	1
Tursk- Łępin	254	129	125	2	2	0	3	1	2
Żabia Wola	103	67	60	1	0	1	2	1	1
Stary Kobylnik	287	148	139	2	0	2	4	3	1
Stary Sopot	120	64	56	1	0	1	2	2	0
Stare Żdźzary	415	217	198	11	8	3	2	1	1
Nowy Gózd	179	87	91	1	1	0	4	1	3
Stary Gózd	404	207	197	2	1	1	3	1	2
Grodzisko	70	31	39	-	-	-	1	1	0
Stary Kadłubek	185	96	89	4	3	1	6	2	4
Nowy Kadłubek	124	58	66	1	1	0	2	1	1
Ryki	117	53	64	-	-	-	1	0	1
Czyżówka	175	93	82	2	2	0	1	0	1
Pierzchnia	251	117	133	6	2	4	2	1	1
Chruściechów	154	79	75	-	-	-	1	0	1
Jakubów	96	48	48	1	0	1	1	0	1
Nowy Kiełbów	611	300	311	5	3	2	3	0	3
Stare Siekluki	392	193	199	5	4	1	7	3	4
Stary Kiełbów	180	83	97	2	1	1	-	-	-
Pągowiec	114	55	59	1	0	1	3	1	2
RAZEM	5445	2691	2754	62	36	26	62	25	37

Demografia Gminy Stara Błotnica stan na 31.12.2018

Solectwa	Ogółem liczba ludności	W tym		Ogółem urodzenia	W tym		Ogółem zgony	W tym	
		K	M		Dz.	Ch.		K	M
CHRUŚCIECHÓW	160	82	78	0	0	0	3	2	1
CZYŻÓWKA	174	91	83	3	0	3	1	1	0
GRODZISKO	69	31	38	1	1	0	0	0	0
JAKUBÓW	96	48	48	0	0	0	1	0	1
KASZÓW	228	112	116	1	0	1	4	1	3
ŁĘPIN	136	69	67	1	1	0	1	0	1
NOWY GÓZD	181	89	92	5	2	3	0	0	0
NOWY KADŁUBEK	123	57	66	3	2	1	10	4	6
NOWY KIELBÓW	605	293	312	7	4	3	0	0	0
PĄGOWIEC	117	57	60	1	0	1	3	1	2
PIERZCHNIA	250	118	132	2	1	1	4	2	2
RYKI	119	54	65	1	1	0	1	1	0
SIEMIRADZ	147	78	69	4	4	0	1	1	0
STARA BŁOTNICA	329	157	172	5	0	5	1	1	0
STARE SIEKLUKI	402	195	207	7	2	5	5	2	3
STARE ŻDZARY	404	208	196	8	7	1	3	0	3
STARY GÓZD	410	208	202	7	2	5	2	2	0
STARY KADŁUB	308	148	160	5	4	1	4	3	1
STARY KADŁUBEK	193	97	96	0	0	0	1	0	1
STARY KIELBÓW	181	86	95	1	1	0	0	0	0
STARY KOBYLNIK	289	151	138	2	1	1	3	1	2
STARY OSÓW	218	94	124	8	4	4	1	0	1
STARY SOPOT	125	69	56	5	1	4	1	1	0
TURSK	122	63	59	3	2	1	2	0	2
ŻABIA WOLA	105	45	60	0	0	0	0	0	0
RAZEM	5491	2700	2791	80	40	40	52	23	29

Tabela: Demografia Gminy Stara Błotnica stan na 31.12.2017

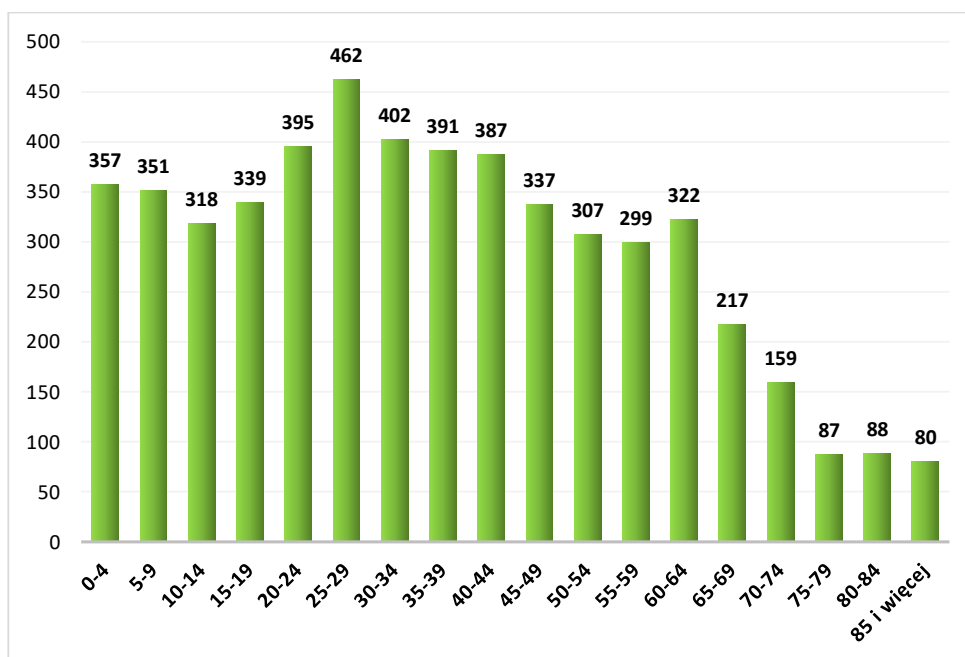
Solectwa	Ogółem liczba ludności	W tym		Ogółem urodzenia	W tym		Ogółem zgony	W tym	
		K	M		Dz.	Ch.		K	M
CHRUŚCIECHÓW	161	83	78	2	2	0	2	1	1
CZYŻÓWKA	166	89	77	3	1	2	1	0	1
GRODZISKO	67	30	37	1	0	1	0	0	0
JAKUBÓW	98	48	50	1	1	0	2	0	2
KASZÓW	236	116	120	2	1	1	2	1	1
ŁĘPIN	137	69	68	1	1	0	3	2	1
NOWY GÓZD	179	90	89	4	3	1	2	1	1
NOWY KADŁUBEK	123	57	66	3	2	1	2	2	0
NOWY KIELBÓW	600	288	312	4	2	2	3	1	2
PĄGOWIEC	118	58	60	1	0	1	0	0	0
PIERZCHNIA	253	119	134	5	3	2	3	2	1
RYKI	119	54	65	2	1	1	1	1	0
SIEMIRADZ	144	75	69	2	2	0	1	1	0
STARA BŁOTNICA	334	164	170	4	2	2	1	0	1
STARE SIEKLUKI	404	197	207	8	1	7	1	1	0
STARE ŻDZARY	398	302	196	5	1	4	2	1	1
STARY GÓZD	403	209	194	4	2	2	5	2	3
STARY KADŁUB	303	147	156	3	1	2	2	1	1
STARY KADŁUBEK	193	96	97	5	2	3	2	1	1
STARY KIELBÓW	178	84	94	1	0	1	0	0	0
STARY KOBYLNIK	291	151	140	5	1	4	0	0	0
STARY OSÓW	209	90	119	5	4	1	3	1	2
STARY SOPOT	122	70	52	2	0	2	0	0	0
TURSK	120	60	60	3	2	1	1	1	0
ŻABIA WOLA	105	44	61	1	1	0	1	1	0
RAZEM	5461	2690	2771	77	36	41	40	21	19

Tabela 1 Struktura wiekowa mieszkańców Gminy Stara Błotnica z uwzględnieniem płci

Grupa wiekowa	Ogółem	Mężczyźni	Kobiety
0-4 lata	357	184	173
5-9lat	351	190	161
10-14 lat	318	146	172
15-19 lat	339	173	166
20-24 lata	395	216	179
25-29 lat	462	244	218
30-34 lat	402	200	202
35-39 lat	391	209	182
40-44 lata	387	203	184
45-49 lat	337	179	158
50-54 lata	307	156	151
55-59 lat	299	157	142
60-64 lata	322	181	141
65-69 lat	217	112	105
70-74 lata	159	65	94
75-79 lat	87	42	45
80-84 lata	88	24	64
85 i więcej	80	26	54

Źródło: Opracowanie własne na podstawie GUS Bank Danych Lokalnych

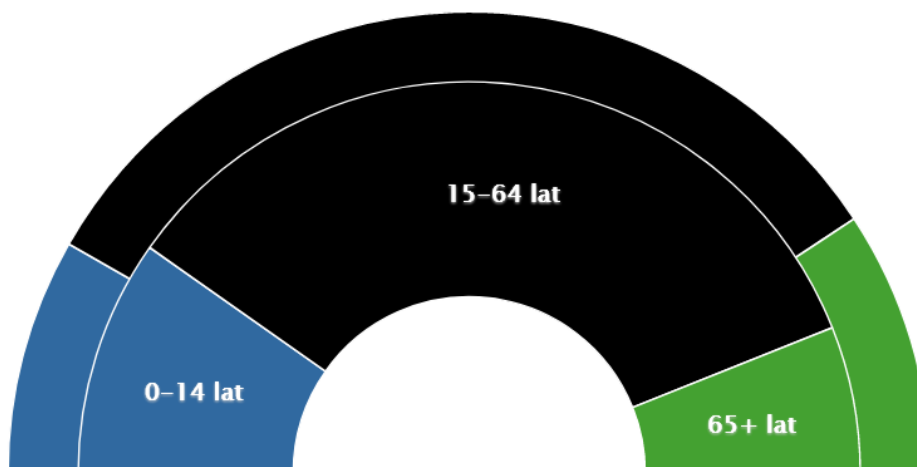
Wykres 1 Struktura wiekowa mieszkańców Gminy Stara Błotnica



Źródło: Opracowanie własne na podstawie danych GUS Bank Danych Lokalnych

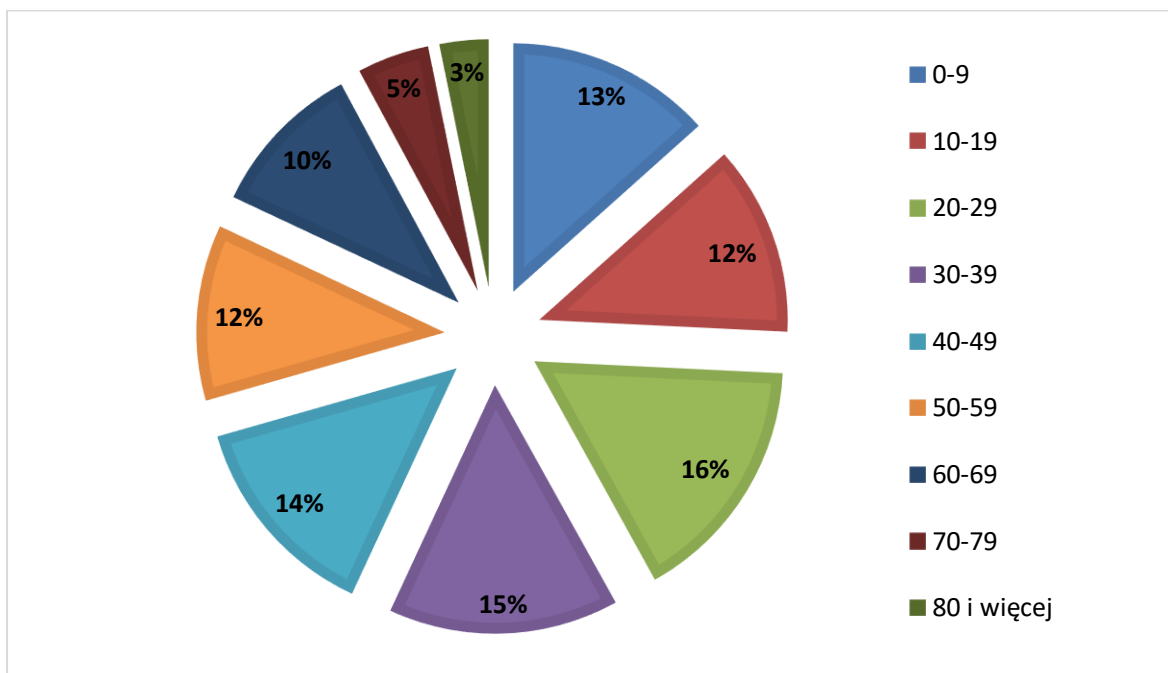
Biologiczne grupy wieku – Gmina Stara Błotnica, 2021

(Źródło: GUS)



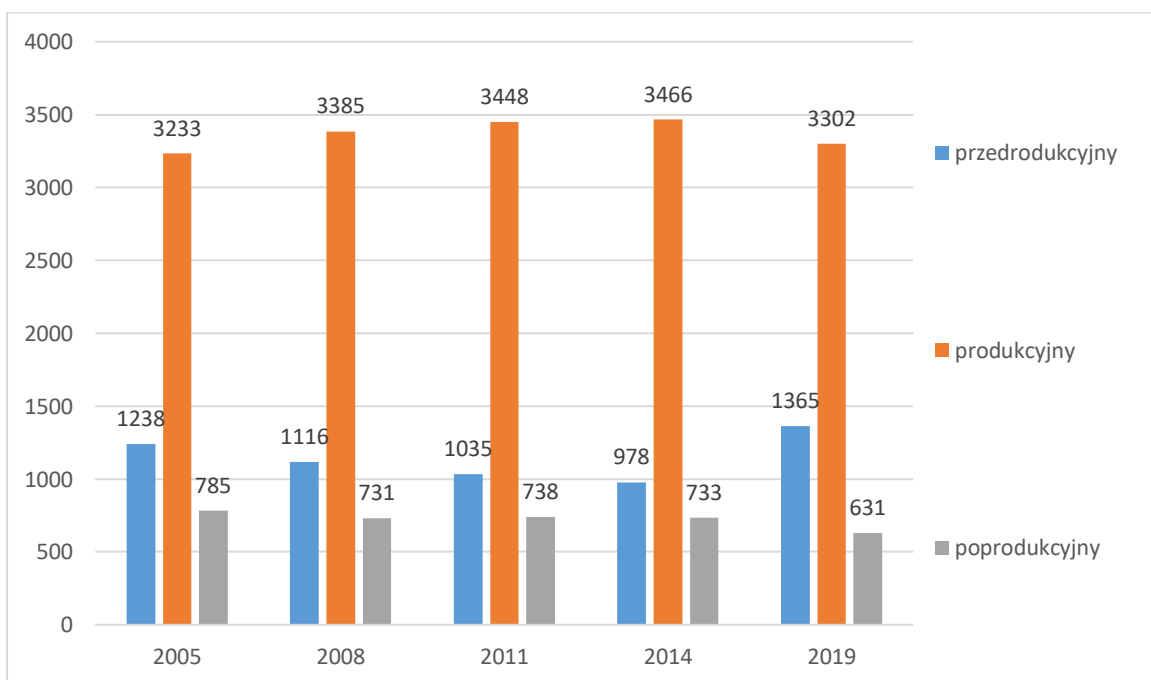
Wśród mieszkańców Gminy Stara Błotnica najliczniej reprezentowaną grupą wiekową są osoby w wieku 20-29 lat, ich liczba wynosiła 852 osób, co stanowiło 16% ogółu ludności gminy. Kolejne miejsca pod względem liczebności w strukturze wiekowej mieszkańców zajmują grupy w wieku 30-39 lat (15% ludności), w wieku 40-49 (14% ogółu mieszkańców) oraz mieszkańcy w przedziale wiekowym od 10-19 lat, stanowiący 12,4% ogółu ludności.

Wykres 2 Procentowa struktura wiekowa mieszkańców Gminy Stara Błotnica



Źródło: Opracowanie własne

Wykres 3 Zmiana ekonomicznej struktury wiekowej Gminy Stara Błotnica na przestrzeni lat 2005-2019



Źródło: Opracowanie własne na podstawie danych GUS Bank Danych Lokalnych

RYNEK PRACY

2019	Powiat	Gmina
Pracujący ^a	4156	492
Bezrobotni zarejestrowani	1066	174
w tym kobiety w %	46,1	47,1
Udział bezrobotnych zarejestrowanych w liczbie ludności w wieku produkcyjnym w %	5,3	5,2
Udział zarejestrowanych bezrobotnych kobiet w liczbie kobiet w wieku produkcyjnym w %	5,4	5,5

a Bez podmiotów gospodarczych o liczbie pracujących do 9 osób oraz gospodarstw indywidualnych w rolnictwie.

2.5 Rodzaje gleb

Na terenie Gminy Stara Błotnica dominują gleby brunatne, biellicowe, pseudo – biellicowe i rdzawe. W dolinach rzecznych występują głównie mady (wytworzone z piasków słabo gliniastych i luźnych, rzadziej piasków gliniastych czy glin). Gleby torfowe i murszowe występujące na obszarze gminy (np. teren torfowiska „Siekłuki”) są zniszczone przeprowadzanymi zmianami melioracyjnymi. Gleby gminy cechują się dość dobrą jakością do produkcji rolniczej. 56% udziału stanowią kompleksy gleb: pszenno-dobry, żytni bardzo dobry, żytni dobry, zbożowo - pastewny mocny. Gleby te występują w zwartych rejonach w środkowych i południowych częściach gminy. Przeważają gleby orne średniej jakości klas IVa i IVb. Procentowy udział gleb wg klas bonitacyjnych przedstawia się następująco: gleby klasy I – III obejmują 18% ogólnej powierzchni gminy, gleby klasy IV – 38%, a V i VI stanowią 44% ogólnej powierzchni gminy. Największą część gruntów gminy zajmują tereny orne oraz obszary łąk i pastwisk, co przekłada się bezpośrednio na typowo rolniczy charakter gminy.

Tabela 2. Sposób użytkowania gruntów na terenie Gminy Stara Błotnica

Użytki rolne	
Grunty orne	5 676 ha
Łąki i pastwiska	1 947 ha
Sady	219 ha
Grunty leśne i zadrzewione	
Lasy	814 ha
Grunty pozostałe	
Inne	947 ha

Na obszarze Gminy Stara Błotnica nie udokumentowano znaczących złóż bogactw mineralnych. Uwarunkowane jest to budową geologiczną tego obszaru. Występują jedynie w niewielkiej skali surowce ilaste i okruchowe (żwir i pospółka). Z uwagi na niewielkie zasoby eksploatowane są one jedynie na lokalne potrzeby okolicznej ludności w związku z drobnymi pracami budowlanymi i remontowymi. Rozkład występowania surowców mineralnych w gminie przedstawia się następująco:

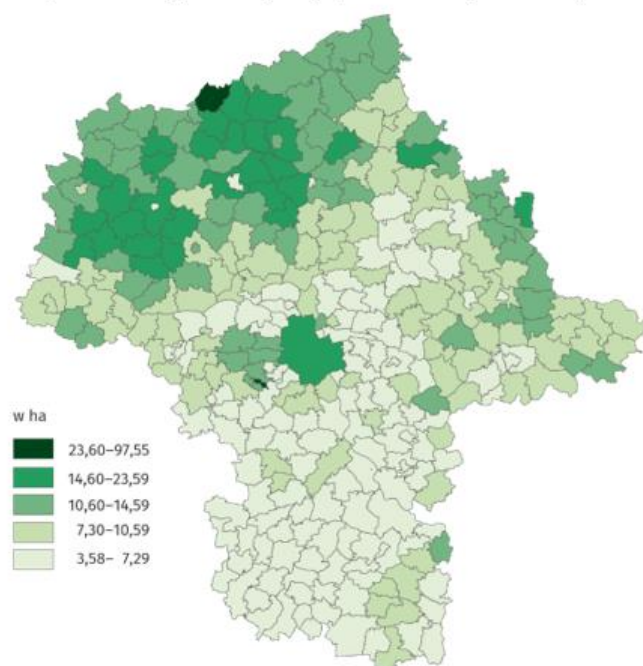
- Kruszywo naturalne jest dobrej jakości i nadaje się do stosowania w budownictwie. Tworzą je piaski różnoziarniste i żwiry. Obecnie kruszywo eksploatowane jest na *dziko* w miejscowościach: Pągowiec, Nowy Kadłubek, Stara Błotnica, Stary Gózd, Grodzisko, Jakubów, Pierzchnia i Stary Kobylnik.
- Gлина zwałowa z powodu zanieczyszczeń okruchami skał węglowych nie stanowi dobrego, przydatnego surowca do wytwarzania ceramiki budowlanej. Nie jest ona również łatwo dostępna do eksploatacji.

- Torfy – trzciny i turzycy niski – zalegają na dolinie Tymianki. Zasoby wynoszą ok. 5700 tys. m³ i zalegają na powierzchni 600 ha, mogą być wykorzystane jako nawóz rolniczy.

2.6 Charakterystyka pozycji i rozwoju gminy na tle grupy porównawczej.

Wybrane dane statystyczne	2017	2018	2019	Powiat 2019
Ludność	5305	5326	5298	33410
Ludność na 1 km ²	55	55	55	52
Kobiety na 100 mężczyzn	96	96	96	98
Ludność w wieku nieprodukcyjnym na 100 osób w wieku produkcyjnym	59,5	60,4	59,7	65,0
Dochody ogółem budżetu gminy na 1 mieszkańca w zł	4762	5516	5442	5295
Wydatki ogółem budżetu gminy na 1 mieszkańca w zł	4923	5909	5048	5130
Turystyczne obiekty noclegowe ^a	1	1	1	5
Mieszkania oddane do użytkowania na 10 tys. ludności	27	40	34	32
Pracujący ^b na 1000 ludności	82	82	93	124
Udział bezrobotnych zarejestrowanych w liczbie ludności w wieku produkcyjnym (w %)	5,0	4,9	5,2	5,3
Ludność – w % ogółu ludności – korzystająca z instalacji:				
wodociągowej	88,4	88,5	88,6	75,3
kanalizacyjnej	9,6	9,7	9,7	28,8
gazowej	1,4	1,3	1,4	25,9
Podmioty gospodarki narodowej w rejestrze REGON na 10 tys. ludności w wieku produkcyjnym	1089	1120	1148	1414

Mapa-1. Średnia powierzchnia użytków rolnych w gospodarstwie rolnym w 2020 r.



Średnia powierzchnia użytków rolnych w gospodarstwie rolnym w 2020 r.	
Gmina	Średnia powierzchnia użytków rolnych
Białobrzegi	5,13
Promna	6,96
Radzanów	6,45
Stara Błotnica	7,27
Stromiec	6,79
Wysmierzyce	6,17

Wybrane dane statystyczne wg GUS

Wybór	Nazwa wskaźnika	2016	2017	2018	2019	2020	Powiat białobrzegi 2020
<input checked="" type="checkbox"/>	Ludność [osoba]	5 264	5 305	5 326	5 298	5 294	33 329
<input type="checkbox"/>	Gęstość zaludnienia [osoba/km ²]	55	55	55	55	55	52
<input type="checkbox"/>	Kobiety na 100 mężczyzn [osoba]	96	96	96	96	94	98
<input type="checkbox"/>	Ludność w wieku nieprodukcyjnym na 100 osób w wieku produkcyjnym [osoba]	58,8	59,5	60,4	59,7	60,1	66,0
<input type="checkbox"/>	Dochody ogółem budżetu gminy na 1 mieszkańca [zł]	4 141,94	4 762,24	5 516,10	5 442,30	6 939,43	5 962,93
<input type="checkbox"/>	Wydatki ogółem budżetu gminy na 1 mieszkańca [zł]	3 859,16	4 922,51	5 908,73	5 048,28	5 464,46	5 406,76
<input type="checkbox"/>	Turystyczne obiekty noclegowe [ob.]	1	1	1	1	1	5
<input type="checkbox"/>	Mieszkania oddane do użytkowania na 10 tys. ludności [szt.]	24,8	26,5	39,5	33,8	41,5	44,7
<input type="checkbox"/>	Pracujący na 1000 ludności [osoba]	76	82	82	93	82	121
<input type="checkbox"/>	Udział bezrobotnych zarejestrowanych w liczbie ludności w wieku produkcyjnym [%]	6,2	5,0	4,9	5,2	6,0	6,2

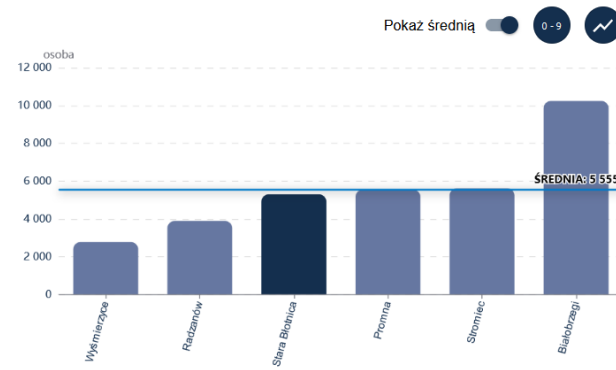
Wybór	Nazwa wskaźnika	2016	2017	2018	2019	2020	Powiat białobrzegi 2020
<input type="checkbox"/>	Odsetek ludności korzystającej z instalacji wodociągowej [%]	88,3	88,4	88,5	88,6	88,8	75,4
<input type="checkbox"/>	Odsetek ludności korzystającej z instalacji kanalizacyjnej [%]	9,4	9,6	9,7	9,7	9,7	30,0
<input type="checkbox"/>	Odsetek ludności korzystającej z instalacji gazowej [%]	1,3	1,4	1,3	1,4	1,6	26,3
<input type="checkbox"/>	Podmioty gospodarki narodowej w rejestrze REGON na 10 tys. ludności w wieku produkcyjnym [szt.]	1 098,4	1 088,7	1 120,5	1 148,3	1 215,6	1 484,3
<input type="checkbox"/>	Udział powierzchni objętej miejscowymi planami zagospodarowania przestrzennego w powierzchni ogółem [%]	0,0	-	-	-	-	55,3
<input type="checkbox"/>	Długość ścieżek rowerowych [km]	-	-	-	-	-	10,6

Porównanie z innymi gminami

Obszar tematyczny: Wybrane dane statystyczne

Wskaźnik: Ludność [osoba]

Rok: 2020

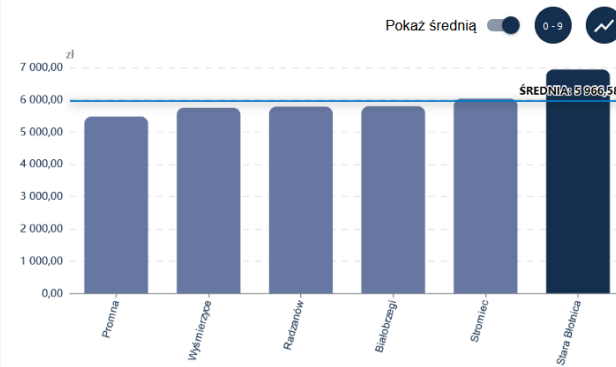


Porównanie z innymi gminami

Obszar tematyczny: Wybrane dane statystyczne

Wskaźnik: Dochody ogółem budżetu gminy na 1 mieszkańca [zł]

Rok: 2020

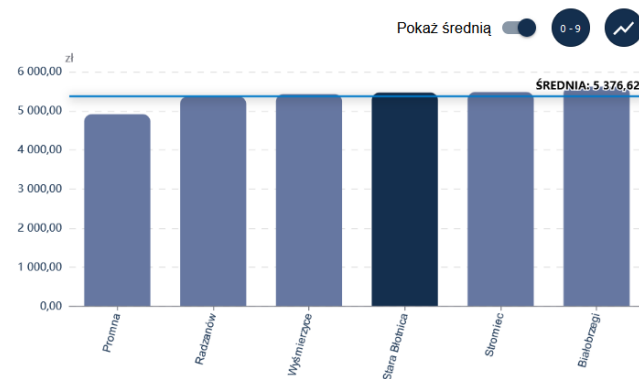


Porównanie z innymi gminami

Obszar tematyczny: Wybrane dane statystyczne

Wskaźnik: Wydatki ogółem budżetu gminy na 1 mieszkańca [zł]

Rok: 2020

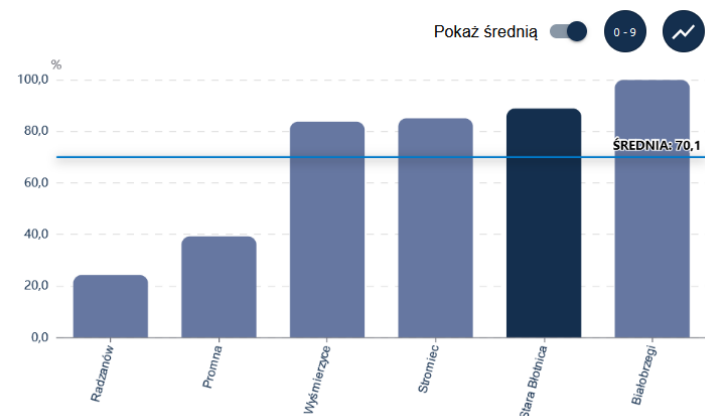


Porównanie z innymi gminami

Obszar tematyczny: Wybrane dane statystyczne

Wskaźnik: Odsetek ludności korzystającej z instalacji wodociągowej [%]

Rok: 2020

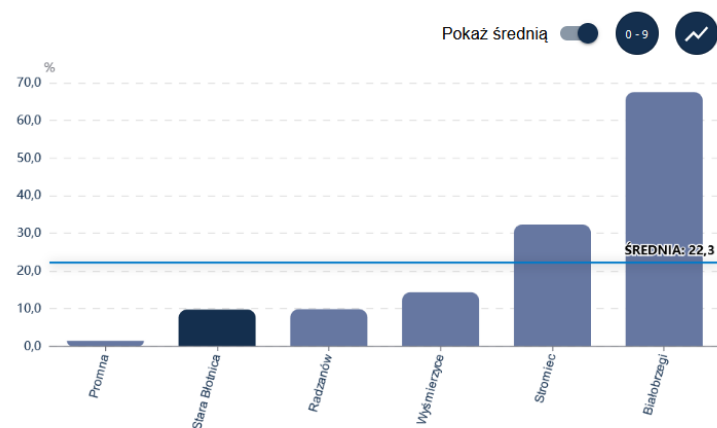


Porównanie z innymi gminami

Obszar tematyczny: Wybrane dane statystyczne

Wskaźnik: Odsetek ludności korzystającej z instalacji kanalizacyjnej [%]

Rok: 2020

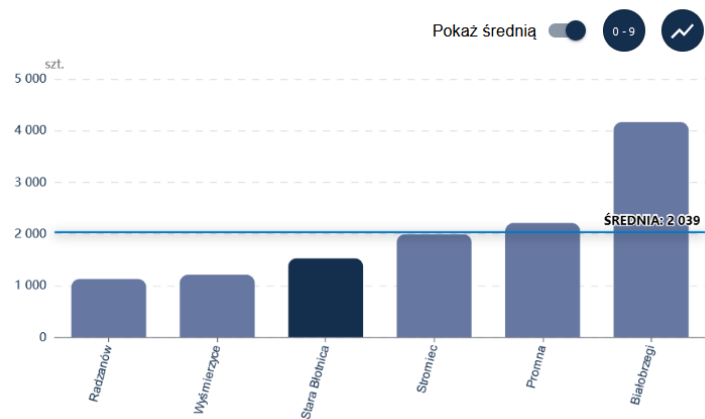


Porównanie z innymi gminami

Obszar tematyczny: Mieszkania

Wskaźnik: Zasoby mieszkaniowe - mieszkania ogółem [szt.]

Rok: 2020

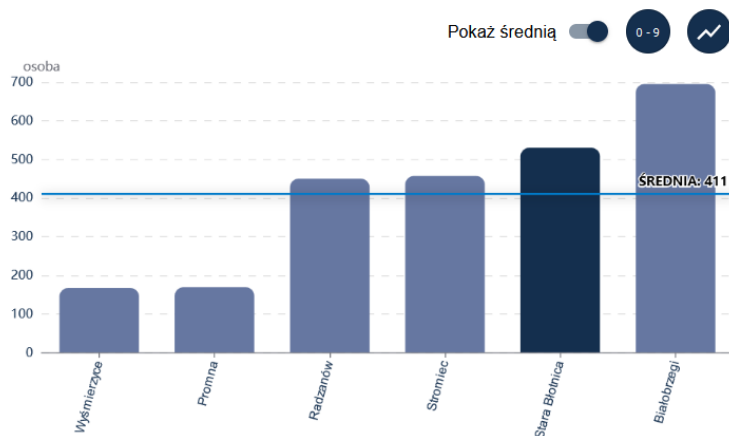


Porównanie z innymi gminami

Obszar tematyczny: Kultura

Wskaźnik: Czytelnicy w bibliotekach publicznych [osoba]

Rok: 2020

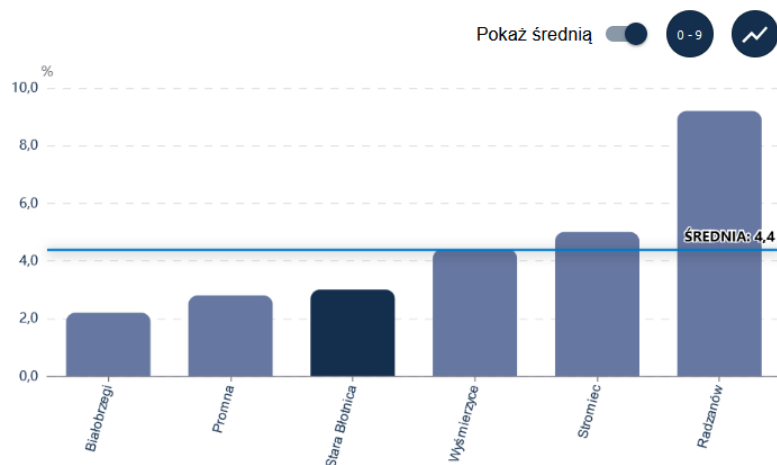


Porównanie z innymi gminami

Obszar tematyczny: Ochrona zdrowia i polityka społeczna

Wskaźnik: Udział osób korzystających ze świadczeń społecznych w ludności ogółem [%]

Rok: 2020

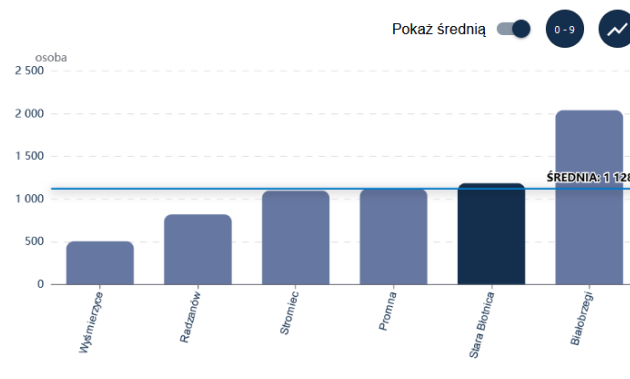


Porównanie z innymi gminami

Obszar tematyczny: Ochrona zdrowia i polityka społeczna

Wskaźnik: Przeciętna miesięczna liczba dzieci, na które rodziny otrzymują świadczenie wychowawcze [osoba]

Rok: 2020

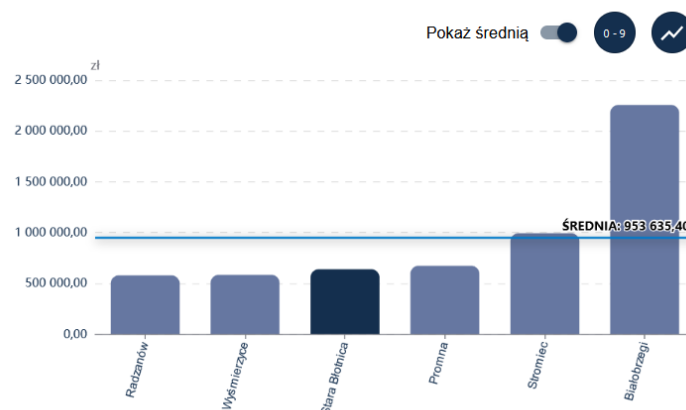


Porównanie z innymi gminami

Obszar tematyczny: Ochrona zdrowia i polityka społeczna

Wskaźnik: Wydatki na pomoc społeczną w zł [zł]

Rok: 2020

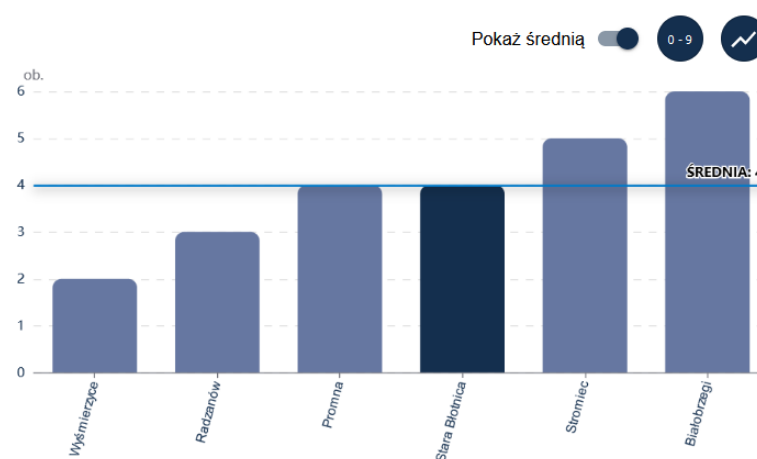


Porównanie z innymi gminami

Obszar tematyczny: Wychowanie i edukacja

Wskaźnik: Placówki wychowania przedszkolnego [ob.]

Rok: 2020

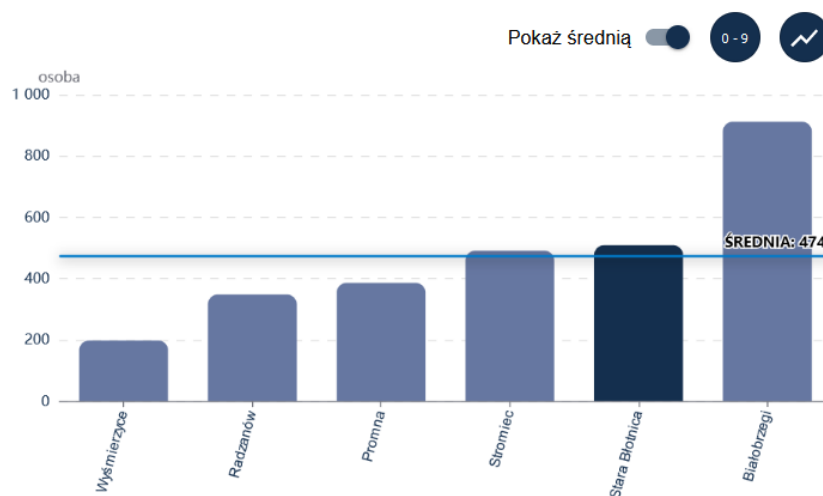


Porównanie z innymi gminami

Obszar tematyczny: Wychowanie i edukacja

Wskaźnik: Uczniowie szkół podstawowych [osoba]

Rok: 2020



Dochody budżetu gminy według rodzajów. Dane GUS

Dochody ogółem [zł] Rok: 2020

Jednostka terytorialna	Wartość
	33 126 056,17
Białobrzegi	59 376 195,23
Promna	30 298 266,43
Radzanów	22 504 161,56
Stara Błotnica	36 792 876,26
Stromiec	33 876 391,32
Wyśmierzyce	15 908 446,20

Dochody własne [zł] Rok: 2020

Jednostka terytorialna	Wartość
	11 911 000,22
Białobrzegi	26 842 439,59
Promna	8 596 733,21
Radzanów	4 726 022,66
Stara Błotnica	13 940 052,05

Jednostka terytorialna	Wartość
Stromiec	11 118 050,82
Wyśmierzyce	6 242 702,99

Wskaźnik: Dotacje [zł] Rok: 2020

Jednostka terytorialna	Wartość
	12 024 728,78
Białobrzegi	23 357 441,64
Promna	11 138 788,22
Radzanów	9 371 316,90
Stara Błotnica	11 763 716,21
Stromiec	11 368 998,50
Wyśmierzyce	5 148 111,21

Wskaźnik: Subwencja ogólna [zł] Rok: 2020

Jednostka terytorialna	Wartość
	9 190 327,17
Białobrzegi	9 176 314,00
Promna	10 562 745,00
Radzanów	8 406 822,00
Stara Błotnica	11 089 108,00
Stromiec	11 389 342,00
Wyśmierzyce	4 517 632,00

Wskaźnik: Subwencja ogólna – część oświatowa [zł] Rok: 2020

Jednostka terytorialna	Wartość
	5 516 373,17
Białobrzegi	8 287 552,00
Promna	5 932 315,00
Radzanów	4 230 859,00
Stara Błotnica	6 083 760,00
Stromiec	6 388 863,00
Wyśmierzyce	2 174 890,00

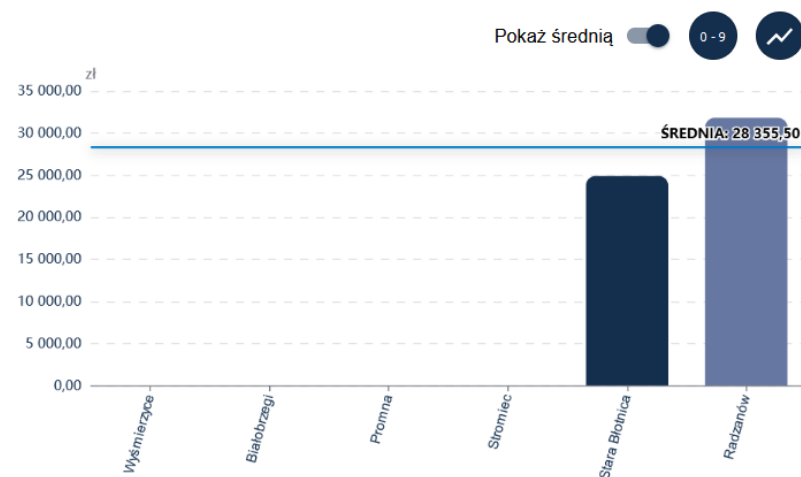
Porównanie z innymi gminami



Obszar tematyczny: Fundusze i projekty unijne

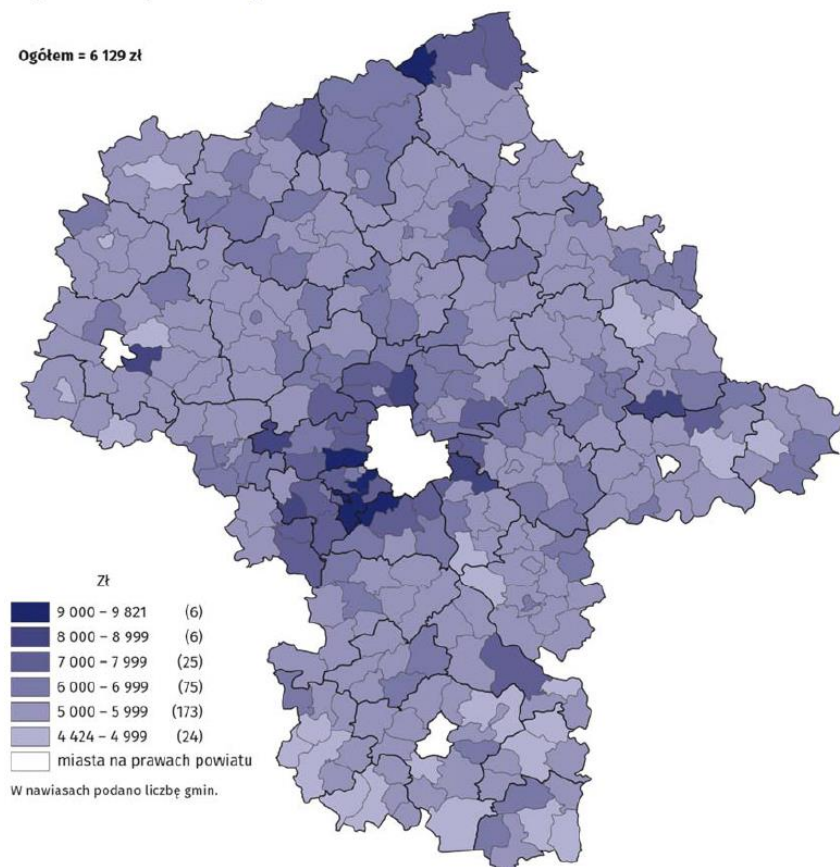
Wskaźnik: Środki z Unii Europejskiej na finansowanie programów i projektów unijnych [zł]

Rok: 2020



Mapa 1. Dochody budżetów gmin na 1 mieszkańca w 2020 r.

Ogółem = 6 129 zł



Mapa 1. Dochody budżetów gmin na 1 mieszkańca w 2020 r.

TERYT	NAZWA	W zł
1400000	Ogółem	6 129,30
1401013	Białobrzegi (3)	5 800,16
1401022	Promna (2)	5 480,87
1401032	Radzanów (2)	5 788,11
1401042	Stara Błotnica (2)	6 939,43
1401052	Stromiec (2)	6 035,34
1401063	Wyśmierzyce (3)	5 755,59

MIESZKANIA

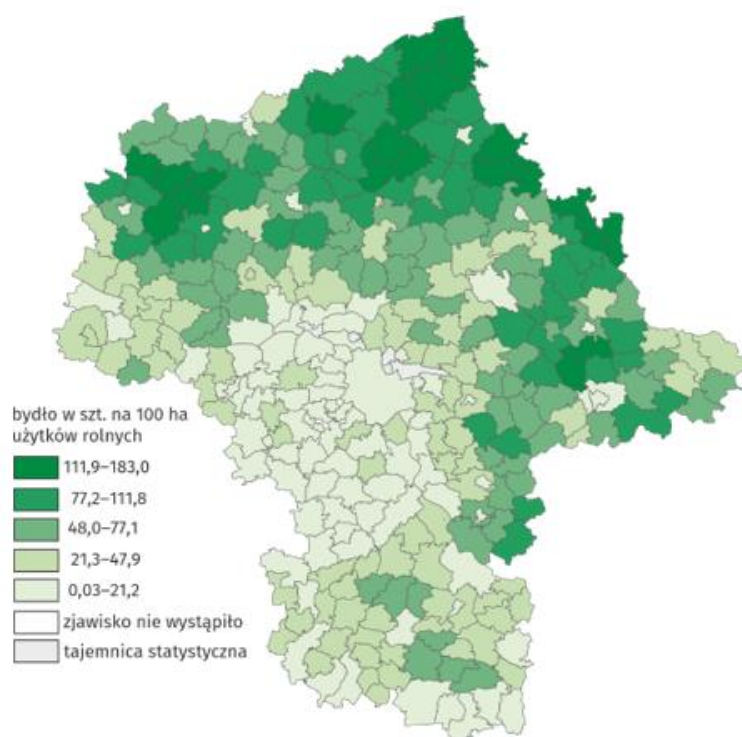
Mieszkania oddane do użytkowania	2018	2019
O G Ó Ł E M	21	18
w tym:		
indywidualne ^a	21	18
przeznaczone na sprzedaż lub wynajem ^b	-	-

a Przeznaczone na użytek własny inwestora. b Łącznie z budownictwem indywidualnym przeznaczonym na sprzedaż lub wynajem.

Zasoby mieszkaniowe	2018	2019
Mieszkania ^a	1496	1511
Przeciętna powierzchnia użytkowa ^a 1 mieszkania w m ²	97	97
Zaległości w opłatach za mieszkanie w zasobach gminnych w tys. zł	-	.

a Na podstawie bilansów zasobów mieszkaniowych.

Mapa-3.Obsada-bydła-na-100-ha-użytków-rolnych-w-2020-r.-¶



Mapa 3 Obsada bydła na 100 ha użytków rolnych w 2020 r.		
TERYT	Gmina	Bydło w szt. na 100 ha UR
1401013	Białobrzegi	25,4
1401022	Promna	6,3
1401032	Radzanów	22,4
1401042	Stara Błotnica	57,3
1401052	Stromiec	35,3
1401063	Wyśmierzyce	26,6

GMINA WIEJSKA STARA BŁOTNICA NA TLE GMIN POWIATU I WOJEWÓDZTWA W 2019 R.

Lokata gminy w powiecie **1** 10 Lokata gminy w województwie

WYSZCZEGÓLNIENIE	Ludność na 1 km ²	Kobiety na 100 mężczyzn ^a		Saldo migracji na 1000 ludności	Dochody własne budżetu gminy ^b		Środki w dochodach budżetu gminy na finansowanie i współfinansowanie programów i projektów unijnych ^b		Wydatki budżetu gminy ^b		Dzieci w przedszkolach na 100 miejsc ^a		Przeciętna powierzchnia użytkowa 1 mieszkania w zasobach mieszkaniowych	Odsetek ludności korzystającej z instalacji			Podmioty gospodarki narodowej w rejestrze REGON na 10 tys. ludności							
											wodociągowej	kanalizacyjnej		gazowej										
na 1 mieszkańca																								
STARA BŁOTNICA (GM.WIEJSKA)	2	151	3	38	2	149	4	257	6	281	3	180	-	-	1	53	2	166	4	262	3	167	4	161
BIAŁOBRZEGI (GM.MIEJSKO-WIEJSKA)	1	70	6	218	4	232	1	78	1	66	1	64	3	212	6	266	1	7	1	58	1	48	1	44
PROMNA (GM.WIEJSKA)	4	199	1	22	6	261	5	258	5	271	6	276	2	82	3	169	5	307	6	275	2	67	2	129
RADZANÓW (GM.WIEJSKA)	3	189	5	70	3	228	6	302	2	88	2	126	4	257	2	79	6	311	4	262	4	208	6	290
STROMIEC (GM.WIEJSKA)	5	249	1	22	5	233	3	201	4	258	4	216	-	-	4	200	3	205	2	160	4	208	5	222
WYŚMIERZYCE (GM.MIEJSKO-WIEJSKA)	6	301	4	51	1	61	2	154	3	203	5	266	1	26	5	249	4	222	3	250	4	208	3	149



WIĘCEJ DANYCH: Bank Danych Lokalnych
bdl.stat.gov.pl

a Najmniejsza wartość została oznaczona jako lokata 1, natomiast największa – jako ostatnia lokata spośród zestawionych jednostek.
b Bez gmin mających również status miasta na prawach powiatu.

2.7 Ochrona zdrowia

Opiekę nad mieszkańcami Gminy Stara Błotnica sprawuje Samodzielny Publiczny Zakład Opieki Zdrowotnej w Starej Błotnicy. Ośrodek ten jest placówką lekarza rodzinnego. Zatrudnia lekarzy specjalistów rodzinnych, pediatrów, ginekologa i stomatologa. Posiada gabinet fizykoterapii, punkt szczepień, gabinet zabiegowy i higienistki środowiskowo szkolnej.

W celu zwiększenia dostępności w świadczeniu usług Zakład Opieki Zdrowotnej zostanie rozbudowany. W dobudowanej części dwukondygnacyjnej będą mieściły się Specjalistyczne gabinety przeznaczone do rehabilitacji oraz gabinety stomatologiczne jak również wszelkie pomieszczenia pomocnicze. Celem nadrzędnym Zakładu Opieki Zdrowotnej jest promocja zdrowia w społeczności lokalnej poprzez coraz szerszy zakres wysokiej jakości świadczeń leczniczych i prewencyjnych. Cel ten realizowany jest poprzez:

- ✓ zapewnienie mieszkańcom Gminy Stara Błotnica opieki specjalistów medycyny rodzinnej,
- ✓ reagowanie, w miarę możliwości finansowych oraz lokalowych, na potrzeby opieki specjalistycznej poprzez kontraktowanie konsultacji specjalistycznych na terenie Ośrodka
- ✓ dążenie do zapewnienia samowystarczalności finansowej Zakładu w oparciu o kontrakt z Narodowym Funduszem Zdrowia (w finansowaniu usług zdrowotnych),
- ✓ ciągłe szkolenie kadry medycznej i personelu,
- ✓ organizowanie akcji w zakresie promocji zdrowia.

Nocną i świąteczną opiekę lekarską i pielęgniarską mieszkańców Gminy Stara Błotnica zapewnia Samodzielny Publiczny Specjalistyczny Zakład Opieki Zdrowotnej w Białobrzegach (ul. Spacerowa 20). W placówce wykonywane są trzy świadczenia medyczne. Do wykonywanych usług należą: ambulatoryjna opieka specjalistyczna, opieka psychiatryczna i leczenie uzależnień, rehabilitacja lecznicza. Samodzielny Publiczny Specjalistyczny Zakład Opieki Zdrowotnej zawiera gabinet lekarza pierwszego kontaktu, a także kontrakt na świadczenia wykwalifikowanej pielęgniarki i siedem gabinetów specjalistycznych. Największymi poradniami są Poradnia Chirurgii Ogólnej, Poradnia Otolaryngologiczna i Poradnia Kardiologiczna.

O dostępności do usług medycznych świadczy też ilość punktów zaopatrzenia w leki czy apteki. Na terenie Gminy Stara Błotnica funkcjonuje jedna apteka znajdująca się przy Samodzielnym Publicznym Zakładzie Opieki Zdrowotnej, na którą przypadają wszyscy mieszkańcy. To więcej niż średnio dla powiatu, regionu czy kraju.

OCHRONA ZDROWIA I POMOC SPOŁECZNA

2019	Powiat	Gmina
Przychodnie	17	1
Liczba osób przypadających na 1 przychodnię	1965	5298
Porady podstawowej opieki zdrowotnej udzielone na 1 mieszkańca	5,0	4,8

2.8 Kultura i rozrywka

Najważniejszymi, działającymi w sposób ciągły placówkami kultury na terenie Gminy Stara Błotnica są biblioteki. Gminna Biblioteka Publiczna w Starej Błotnicy z filią w Starym Goździe zlokalizowaną w budynku Publicznej Szkoły Podstawowej, posiada księgozbiór liczący 9285 woluminów

Tabela 2. Struktura księgozbioru

Ilość książek - ogółem	Dla dorosłych	Dla dzieci i młodzieży	Literatury popularnonaukowej
9285	3460	3522	2303

Źródło: Gminna Biblioteka Publiczna w Starej Błotnicy

Na koniec roku zarejestrowało się 340 czytelników, w tym 145 dzieci w wieku do 15 lat. Liczba odwiedzających wyniosła 801 czytelników wypożyczających książki, w tym 490 dorosłych i 311 dzieci. Biblioteka posiada również 5 komputerów z dostępem do Internetu bezpłatnie udostępnionych czytelnikom. Od początku roku z czytelni internetowej skorzystało 402 osoby. Gminna Biblioteka

Publiczna poza podstawową działalnością związaną z udostępnianiem czytelnikom zbiorów książek i czasopism, w ramach krzewienia czytelnictwa wśród najmłodszych mieszkańców gminy, chętnie prowadzi lekcje biblioteczne dla uczniów ze szkół z terenu gminy. Bogata też jest oferta organizowanych przez bibliotekę imprez okolicznościowych, które w większości są imprezami cyklicznymi, są to m.in.: Jubileusz Pożycia Małżeńskiego czy Bal Mikołajkowy dla najmłodszych dzieci. Poza tym przeprowadza tematyczne konkursy, np.: Najpiękniejsza Kartka Bożonarodzeniowa, Najpiękniejsza Pisanka.

Dodatkowo na terenie Gminy Stara Błotnica mieszkańcy mają możliwość angażowania się w życie kulturalne gminy poprzez udział w imprezach organizowanych przez placówki szkolne: Zespoły Szkół Gminnych w Starej Błotnicy i w Starym Goździe, Publiczne Szkoły Podstawowe w Starych Sieklukach oraz Kaszowie, a także w Punkcie Przedszkolnym w Starym Kadłubie. Corocznie szkoły te organizują uroczystości związane z takimi świętami jak np. Dzień Babci i Dziadka, Dzień Kobiet, Pierwszy Dzień Wiosny, Dzień Matki, Dzień Dziecka, Dzień Ojca, Dzień Chłopaka, Dzień Nauczyciela, Święto Niepodległości, Mikołajki, i wiele innych.

Na uwagę zasługuje fakt, iż na terenie gminy Stara Błotnica działa Młodzieżowa Orkiestra Dęta, dzięki której kilkudziesięciu nastolatków mieszkających na terenie naszej gminy uczestniczy w cotygodniowych warsztatach. Dzięki swojemu zaangażowaniu uświetniają swoją grą wszelkie uroczystości organizowane na terenie Gminy Stara Błotnica, a także reprezentują ją poza jej granicami na gościnnych występach.

O zapewnienie mieszkańcom dostępu do kultury i rozrywki dba również samorząd gminny. Wśród corocznych imprez cyklicznych należy wymienić: Dożynki Gminne, Zawody strażackie, Turniej Tenisa Stołowego o Puchar Wójta Gminy Stara Błotnica, Rajd Rowerowy na Jasną Górę, Letni Turniej Piłki Nożnej o Puchar Wójta i Rady Gminy Stara Błotnica, Turniej Halowej Piłki Nożnej o Puchar Wójta i Rady Gminy w Starej Błotnicy, oraz Bieg Błotnicki. Choć większość z nich związanych jest ze sportem, coraz częściej podejmowane są próby organizacji ogólnodostępnych imprez związanych z inną tematyką.

Dodatkowo w gminie Stara Błotnica coraz prężniej działają stowarzyszenia:

- ✓ - Stowarzyszenie „Kobiety dla Starej Błotnicy”,
- ✓ - Stowarzyszenie Kobiet Aktywnych Wsi Pierzchnia i Jakubów – „Pierzchnianka”,
- ✓ - Koło Gospodyń Wiejskich w Kaszowie

oraz osiem Jednostek Ochotniczej Straży Pożarnej – w Starej Błotnicy, Starych Żdźarach, Starym Kadłubku, Kaszowie, Starych Sieklukach, Starym Kadłubie, Starym Kobylniku, oraz Pierzchni.

2.9 Sport, rekreacja, turystyka

Gmina Stara Błotnica nie posiada bogatej oferty rekreacyjnej i turystycznej. Głównym animatorem ogólnodostępnych dla mieszkańców wydarzeń sportowych jest utworzony 30 listopada 2003 roku Klub Sportowy Błotnica. Obecnie KS Błotnica pozostaje pięć drużyn – Seniorów, Trampkarzy, Żaków oraz dwie grupy Orlik występujące w rozgrywkach prowadzonych przez Radomski Okręgowy Związek Piłki

Nożnej. Cykliczne treningi, odbywające się dwa razy w tygodniu pod okiem wykwalifikowanego trenera, uzupełnione są cotygodniowymi meczami towarzyskimi. KS Błotnica skutecznie włącza się w działalność Gminy Stara Błotnica na rzecz rozwoju sportu i wspólnie organizuje szereg cyklicznych, ogólnodostępnych wydarzeń sportowych, których głównym celem jest zwiększenie zaangażowania mieszkańców w życie publiczne oraz upowszechnienie sportu:

- ✓ Gminny Turniej o Puchar Wójta i Rady Gminy w Tenisie Stołowym,
- ✓ Turniej Piłki Halowej o Puchar Wójta i Rady Gminy,
- ✓ Turniej Sołectw,
- ✓ Letni turniej piłki nożnej o Puchar Wójta i Rady Gminy,
- ✓ Rajd Rowerowy Błotnica – Częstochowa.

Klub Sportowy zajmuje się również: planowaniem i organizacją pozalekcyjnego życia sportowego uczniów w oparciu o możliwości obiektowe i sprzętu szkoły oraz pomoc organizacyjną i materialną rodziców i sympatyków Klubu; angażowaniem uczniów szkół do różnorodnych form aktywności ruchowej, gier i zabaw dostosowanych do wieku, stopnia i zainteresowań sportowych; organizacją zajęć sportowych dla uczniów szkół w celu wszechstronnego rozwoju ich sprawności fizycznej i umysłowej.

Na terenie gminy działa prężnie również Uczniowski Klub Sportowy „TYMIANKA”, który jest stowarzyszeniem zrzeszającym uczniów Zespołu Szkoły Podstawowej im. M.Konopnickiej w Starym Goździe oraz rodziców, nauczycieli i sympatyków, został założony 1 grudnia 1999r. Terenem działania Klubu jest miejscowość Stary Gózd, gmina Stara Błotnica. Siedzibą Klubu jest budynek Zespołu Szkoły Podstawowej im. Marii Konopnickiej w Starym Goździe. Klub jest stowarzyszeniem zarejestrowanym i z tego tytułu posiada osobowość prawną. Klub działa zgodnie z ustawą o kulturze fizycznej – „Prawo o stowarzyszeniach”, ustawą o systemie oświaty oraz własnym statutem. Klub używa pieczęci, godła, flagi, barw i znaczków organizacyjnych zgodnie zobowiązującymi przepisami. Klub od 2017 roku występuje w rozgrywkach Mazowieckiego Związku Tenisa Stołowego.

3 INFORMACJE FINANSOWE

Budżet gminy za 2021 r. wykonany został po stronie dochodów w wysokości 36 703 106,52 zł przy planie 31 891 921,23 zł, a po stronie wydatków wykonanie wyniosło 33 663 309,41 zł przy planie 36 781 318,04 zł.

Planowany deficyt budżetu na 2021 rok miał wynieść 4 889 396,81 zł, natomiast faktycznie na dzień 31.12.2021 r. wystąpiła nadwyżka w wysokości 3 039 797,11 zł. m.in w wyniku wpływu środków pochodzących z Rządowego Funduszu Inwestycji Lokalnych oraz subwencji inwestycyjnej.

Odpowiedzialne zarządzanie środkami własnymi oraz tymi pozyskanymi ze źródeł zewnętrznych pozwoliło na wygospodarowanie wolnych środków w kwocie 11 532 156,41 zł, które zostaną przeznaczone są na finansowanie zadań w 2022 , 2023 oraz 2024 roku.

W roku 2021 rozchody z tytułu spłaconych pożyczek i kredytów wynosiły 1 018 000,00 zł.

W 2021 roku nie został wyodrębniony w budżecie gminy fundusz sołecki ani nie realizowano zadań w ramach partnerstwa publiczno – prywatnego.

Zadłużenie Gminy z tytułu zaciągniętych kredytów i jednej pożyczki na dzień 31.12.2021 r. wynosiło 2 455 500,00 zł. w następujących bankach i instytucjach:

- w Południowo-Mazowieckim Banku Spółdzielczym w Jedlińsku- 455 000,00 zł.
- w Banku Spółdzielczym w Białobrzegach- 1 016 000,00 zł.
- w Wojewódzkim Funduszu Ochrony Środowiska i Gospodarki Wodnej w Warszawie – 984 500,00 zł.

Poziom zadłużenia w stosunku do wykonanych dochodów wynosi 6,69 %. Natomiast łączna kwota planowanych rozchodów z tytułu zaciągniętych kredytów i pożyczek wraz z odsetkami wynosi 1 052 265,76 zł. co stanowi 2,87 % do wykonanych dochodów.

Gmina przez cały okres planowanych spłat zobowiązań spełnia wskaźniki spłaty wynikające z art.243 ustawy o finansach publicznych. Zgodnie z harmonogramem spłat zaciągniętych kredytów i pożyczki ostateczny termin spłaty przypada na 2026 r.

Budżet omawianego roku pozwolił na realizację zaplanowanych w projekcie zadań.

Osiągnięcie planowanych dochodów wyniosło 115,09 % przy realizacji wydatków na poziomie 91,52 %.

Największą pozycję dochodów budżetu stanowiły dochody z tytułu dotacji celowych z budżetu państwa na zadania zlecone i własne, których realizacja wynosiła 11 297 120,11 zł. Drugą co do wielkości pozycją dochodową były dochody z tytułu subwencji ogólnej dla gminy , których realizacja wynosiła 10 804 538,00 zł.

Największą pozycję wydatków gminy stanowiły wydatki na oświatę 11 649 056,53 zł. pomoc społeczną i rodzinę tj. 10 530 583,30 zł

Obsługa długu stanowiła zaledwie 0,1 % wydatków ogółem, tj. 34 265,76 zł.

Wydatki bieżące zaplanowano w wysokości 26 979 851,86 zł, wykonano w wysokości 25 513 413,80 zł, tj. 94,56%

Wydatki majątkowe zaplanowano w wysokości 9 801 466,18 wykonano w kwocie 8 149 895,61 zł tj. 83,15% ,

Oprócz wykonanych inwestycji własnych w wysokości 8.142.895,61 zł. zrealizowano wydatki majątkowe w formie pomocy finansowej lub dotacji celowej przeznaczonej na dofinansowanie zadań inwestycyjnych lub zakupów inwestycyjnych w wysokości 7.000,00 zł. na zadania:

1. Dotacja celowa dla Komendy Powiatowej Policji w Białobrzegach na dofinansowanie zakupu samochodu, plan 8.000,00 zł. wykonanie 7.000,00 zł.

Środki zostały przekazane i rozliczone zgodnie z umową.

Informacja o stanie mienia Gminy na dzień 31.12.2021 r.

Ogólna powierzchnia gruntów i lasów wynosi 203,4190 ha., w tym:

- Powierzchnia gruntów o uregulowanym stanie prawnym stanowiąca własność gminy Stara Błotnica wynosi 123,6982 ha.

- Powierzchnia lasów o uregulowanym stanie prawnym stanowiąca własność Gminy Stara Błotnica wynosi 2,8199 ha.

- Działki pod drogi, na które gmina nie posiada dokumentu własności oraz grunty opuszczone, na które w ewidencji gruntów Gmina wpisana jest jako samoistny posiadacz stanowią 79,7208 ha.

Dochody uzyskane w 2021 roku z tytułu gospodarowania mieniem wyniosły 95.792,00 zł.

Wydatki ponoszone z tytułu gospodarowania mieniem to kwota 418.280,00 zł.

Obszar tematyczny:		Dochody budżetu gminy według działów					
Wybór	Nazwa wskaźnika	2016	2017	2018	2019	2020	Powiat białobrzegi 2020
<input checked="" type="checkbox"/>	Dochody ogółem [zł]	21 753 487,1	25 135 076,5	29 290 510,4	28 958 484,4	36 792 876,3	198 756,3
<input checked="" type="checkbox"/>	Rolnictwo i łowiectwo [zł]	507 041,31	580 354,72	652 574,94	753 214,89	714 642,11	3 134 18
<input checked="" type="checkbox"/>	Transport i łączność [zł]	9 232,00	531 658,00	2 355 427,00	246 797,00	493 191,65	1 668 59
<input checked="" type="checkbox"/>	Gospodarka mieszkaniowa [zł]	68 356,24	54 360,78	55 431,06	208 662,25	102 298,26	1 332 46
<input checked="" type="checkbox"/>	Administracja publiczna [zł]	140 229,91	118 175,96	105 258,55	76 724,20	192 160,70	1 136 72
<input checked="" type="checkbox"/>	Bezpieczeństwo publiczne i ochrona przeciwpożarowa [zł]	.	.	123 745,91	138 798,50	129 400,00	327 99
<input checked="" type="checkbox"/>	Rozliczenia różne [zł]	8 859 655,98	8 425 090,02	10 245 184,00	11 083 749,00	17 889 108,00	70 463 06
<input checked="" type="checkbox"/>	Oświata i wychowanie [zł]	334 560,95	646 218,82	394 343,18	521 554,29	808 786,91	5 424 06
<input checked="" type="checkbox"/>	Pomoc społeczna [zł]	7 356 178,88	288 676,04	261 807,76	247 167,40	234 992,25	2 013 78
<input checked="" type="checkbox"/>	Pozostałe zadania w zakresie polityki społecznej [zł]	.	.	1 499,00	.	.	275 51
Wybór	Nazwa wskaźnika	2016	2017	2018	2019	2020	Powiat białobrzegi 2020
<input type="checkbox"/>	Edukacyjna opieka wychowawcza [zł]	25 456,0	21 212,0	23 232,0	20 150,0	39 112,0	489 353,6
<input type="checkbox"/>	Rodzina [zł]	.	8 584 827,52	8 540 611,86	9 299 087,03	10 135 480,18	57 364 053,88
<input type="checkbox"/>	Gospodarka komunalna i ochrona środowiska [zł]	247 874,91	1 389 818,95	303 824,58	571 417,90	687 720,69	11 139 068,03
<input type="checkbox"/>	Kultura i ochrona dziedzictwa narodowego [zł]	.	2 246,16	23 418,00	28 798,00	10 000,00	167 136,19
<input type="checkbox"/>	Kultura fizyczna [zł]	90 000,00	300 000,00	1 420 183,95	255 495,05	34 898,00	357 068,49
<input type="checkbox"/>	Dochody od osób prawnych, od osób fizycznych i od innych jednostek nieposiadających osobowości prawnej [zł]	3 450 786,88	3 602 850,22	4 135 226,98	4 776 480,25	4 642 964,96	41 252 909,78

Obszar tematyczny: Wydatki budżetu gminy według działów

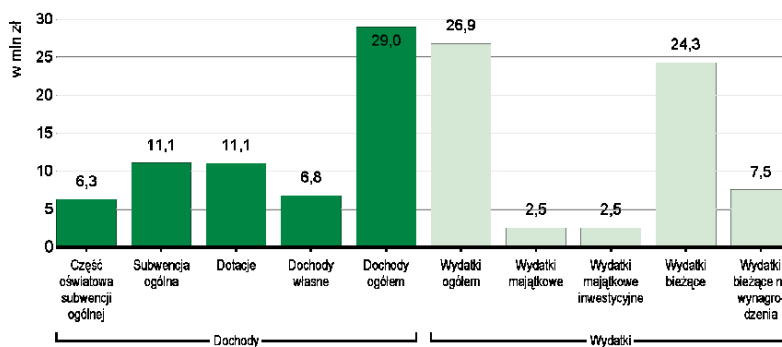
⋮

Wybór	Nazwa wskaźnika	2016	2017	2018	2019	2020	Powiat białobrzegi 2020
☑	Wydatki ogółem [zł]	20 268 326,00	25 960 961,77	31 375 332,80	26 861 881,90	28 972 570,26	180 218 126,26
☑	Rolnictwo i łowiectwo [zł]	648 426,02	979 856,68	1 089 573,75	1 092 501,19	1 754 813,27	5 701 335,33
☑	Transport i łączność [zł]	744 342,71	1 572 284,71	3 836 842,44	543 457,73	2 411 804,93	10 566 148,11
☑	Gospodarka mieszkaniowa [zł]	116 971,72	132 768,09	86 196,27	32 037,71	184 359,05	1 447 036,34
☑	Administracja publiczna [zł]	1 879 722,56	1 901 503,17	2 011 787,14	1 969 865,96	2 112 557,49	15 639 468,41
☑	Bezpieczeństwo publiczne i ochrona przeciwpożarowa [zł]	213 055,34	193 207,32	300 608,93	530 326,61	447 603,92	2 170 517,14
☑	Rozliczenia różne [zł]
☑	Oświata i wychowanie [zł]	6 973 423,9	7 334 933,7	9 196 942,5	8 506 238,7	8 436 490,1	54 235 536,5
☑	Pomoc społeczna [zł]	7 619 960,82	525 684,26	527 353,26	593 388,26	638 494,06	5 721 812,37
☑	Pozostałe zadania w zakresie polityki społecznej [zł]	519 126,94

Wybór	Nazwa wskaźnika	2016	2017	2018	2019	2020	Powiat białobrzegi 2020
☑	Edukacyjna opieka wychowawcza [zł]	33 648,55	27 836,75	27 614,00	48 994,00	69 352,00	941 015,65
☑	Rodzina [zł]	.	8 579 299,37	8 548 172,89	9 307 693,71	10 158 452,29	57 798 305,61
☑	Gospodarka komunalna i ochrona środowiska [zł]	754 991,21	2 748 613,38	2 222 981,60	1 245 195,82	1 361 325,91	18 727 973,54
☑	Kultura i ochrona dziedzictwa narodowego [zł]	390 813,56	424 171,00	743 902,61	1 189 795,72	421 619,77	2 669 656,53
☑	Kultura fizyczna [zł]	237 385,76	946 466,34	2 045 293,94	914 221,69	199 814,49	1 404 986,88
☑	Działalność usługowa [zł]	11 667,00	11 167,00	11 616,00	20 766,00	12 787,00	107 205,21
☑	Ochrona zdrowia [zł]	75 689,26	55 720,60	79 457,61	65 238,99	95 556,50	473 501,59

FINANSE PUBLICZNE

Dochody i wydatki budżetu gminy według rodzajów w 2019 r.



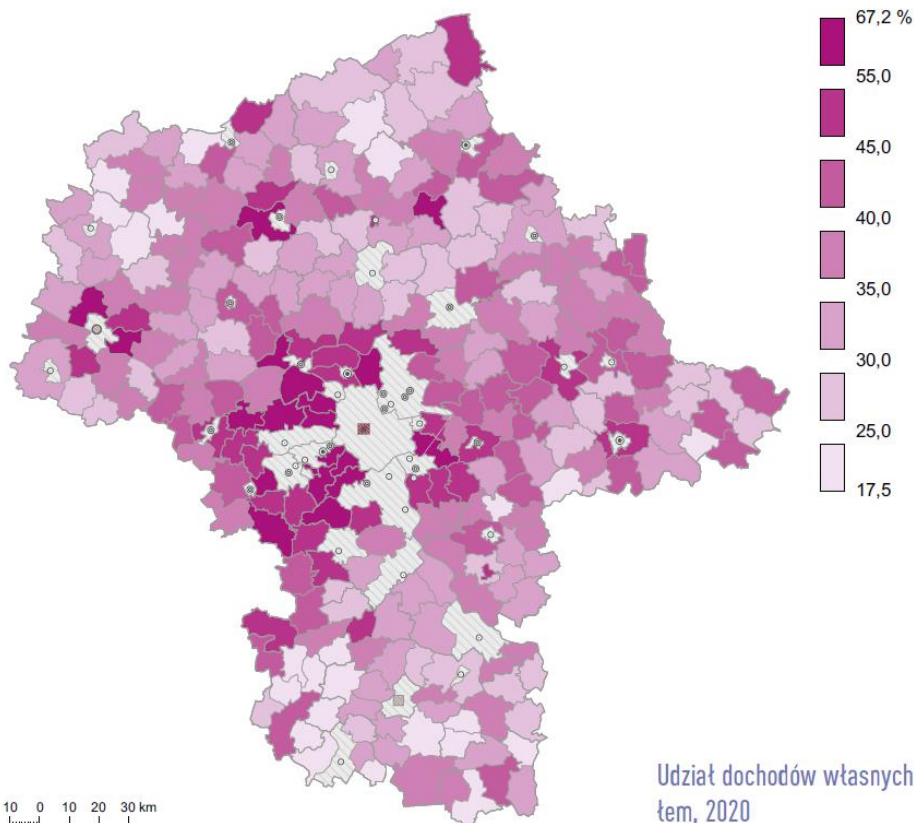
Środki w dochodach budżetu gminy na finansowanie i współfinansowanie programów i projektów unijnych w 2019 r.

0,0
mln zł

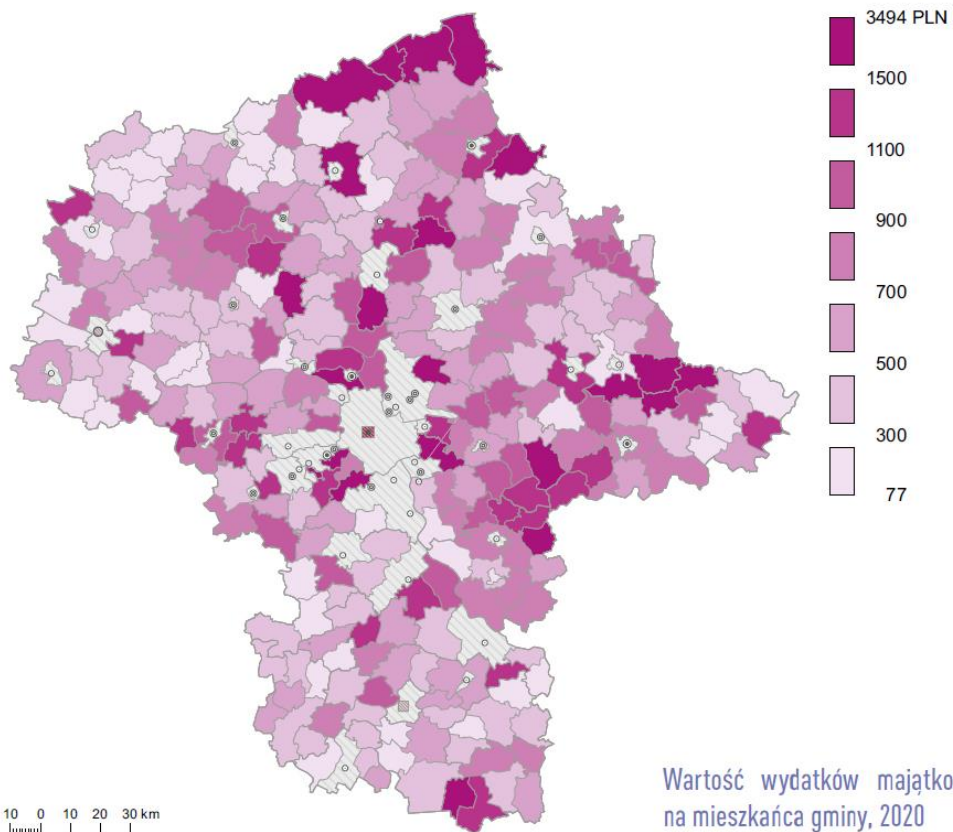
W 2019 r. wydatki w dziale "Oświata i wychowanie" wyniosły 8506 tys. zł

Struktura dochodów budżetu gminy według działów	2017	2018	2019
O G Ó Ł E M	100,0	100,0	100,0
Rolnictwo i łowiectwo	2,3	2,2	2,6
Transport i łączność	2,1	8,0	0,9
Gospodarka mieszkaniowa	0,2	0,2	0,7
Administracja publiczna	0,5	0,4	0,3
Bezpieczeństwo publiczne i ochrona przeciwpożarowa	-	0,4	0,5
Różne rozliczenia	33,5	35,0	38,3
Oświata i wychowanie	2,6	1,3	1,8
Pomoc społeczna	1,1	0,9	0,9
Pozostałe zadania w zakresie polityki społecznej	-	0,0	-
Edukacyjna opieka wychowawcza	0,1	0,1	0,1
Rodzina	34,2	29,2	32,1
Gospodarka komunalna i ochrona środowiska	5,5	1,0	2,0
Kultura i ochrona dziedzictwa narodowego	0,0	0,1	0,1
Kultura fizyczna	1,2	4,8	0,9
Dochody od osób prawnych, od osób fizycznych i od innych jednostek nieposiadających osobowości prawnej	14,3	14,1	16,5
Pozostałe	2,4	2,3	2,3

Struktura wydatków budżetu gminy według działów	2017	2018	2019
O G Ó Ł E M	100,0	100,0	100,0
Rolnictwo i łowiectwo	3,8	3,5	4,1
Transport i łączność	6,1	12,2	2,0
Gospodarka mieszkaniowa	0,5	0,3	0,1
Administracja publiczna	7,3	6,4	7,3
Bezpieczeństwo publiczne i ochrona przeciwpożarowa	0,7	1,0	2,0
Różne rozliczenia	-	-	-
Oświata i wychowanie	28,2	29,3	31,7
Pomoc społeczna	2,0	1,7	2,2
Pozostałe zadania w zakresie polityki społecznej	-	-	-
Edukacyjna opieka wychowawcza	0,1	0,1	0,2
Rodzina	33,0	27,2	34,7
Gospodarka komunalna i ochrona środowiska	10,6	7,1	4,6
Kultura i ochrona dziedzictwa narodowego	1,6	2,4	4,4
Kultura fizyczna	3,6	6,5	3,4
Działalność usługowa	0,0	0,0	0,1
Ochrona zdrowia	0,2	0,3	0,2
Pozostałe	2,3	2,0	3,0



Udział dochodów własnych w dochodach gminy ogółem, 2020



4 INFORMACJA O STANIE MIENIA KOMUNALNEGO

4.1 Informacja o stanie mienia Gminy Stara Błotnica za 2021r

Informacja o stanie mienia Gminy Stara Błotnica za 2021r

Lp	Wyszczególnienie	Stan na ostatni dzień roku poprzedniego	Zwiększ.(+) Zmniejsz.(-)	Stan na ostatni dzień roku budżetowego	Sposób zagospodarowania wg wartości					Dochody uzyskiwane z tyt.gospodarowania mieniem	Wydatki z tyt. gospodarowania mieniem
					W bezpoř. zarządzie	W trwałym zarządzie jst	Dzierżawa, najem, nieodpłatne użytkow.	Wieczyste użytkowni	Inne formy (Udziały w akcjach, spółkach, wierzytelności		
1	2	3	4	5	6	7	8	9	10	11	12
1	Grunty ogółem (ha) w tym:	204,6178	-1,1988	203,4190	2.446.613	59.000		14.400		33.673	254.723
	rolne	26,9643	-1,2802	25,6841	286.583					32.273	6.971
	działki budowlane	16,2374	-0,0057	16,2317	283.506	59.000		14.400		1.400	
	tereny rekreacyjne	-	-	-	-						
	drogi- właściciel Gmina Stara Błotnica	80,0104	+1,7720	81,7824	1.859.225						133.467
	drogi-posiadacz samoistny Urząd Gminy Stara Błotnica	81,4057	-1,6849	79,7208						114.285	114.285
2	Lasy (ha)	2,8199	0,0000	2,8199	17.299					120	120
3	Parki (ha)	-	-	-							
4	Budynki-liczba ogółem, w tym:	28	0	28	6.777.551	12.151.603	515.294			58.939	160.377
	mieszkalne	3	0	3	673.627					54.902	27.156
	obiekty szkolne i kulturalne	6	0	6	864.536	12.151.603				4.037	20.147
	obiekty służby zdrowia	1	0	1			515.294				109.950
	pozostałe obiekty użyteczności publ.	17	0	17	4.984.388						3.124
	inne	1	0	1	255.000						
5	Budowle i urządzenia techn.				42.998.288	827.906	35.828				
	Wodociągi:	1		1	3.795.114						
	- długość w km	156,9		156,9							
	Oczyszczalnie ścieków:	1		1	8.653.487						
	-długość w km	15,5		15,5							
	Wysypiska (liczba)	-		-							
	Ulice, drogi (dł. w km)	65,9		65,9	27.023.152						
	Obiekty sportowe	14	+1	15	2.411.069	367.036					
	inne	-		-	1.115.466	460.870	35.828				
6	Środki transportu	10	-2	8	912.090					3.060	3.060
7	Lokaty kapitałowe	-	-	-							
8	Pożyczki udzielone (w zł)	-	-	-							
9	Obligacje własne sprzedaż(w zł)	-	-	-							
10	Pozostałe jedn. organizacyjne	-	-	-							
11	Związki komunalne i stowarzyszenia	-	-	-							

4.2 Informacja o stanie mienia Gminy Stara Błotnica za 2020r

Informacja o stanie mienia Gminy Stara Błotnica za 2020r

Lp	Wyszczególnienie	Stan na ostatni dzień roku poprzedniego	Zwiększ.(+) Zmniejsz.(-)	Stan na ostatni dzień roku budżetowego	Sposób zagospodarowania wg wartości					Dochody uzyskiwane z tyt.gospodarowania mieniem	Wydatki z tyt. gospodarowania mieniem
					W bezpośr. zarządzie	W trwałym zarządzie jst	Dzierżawa, najem, nieodpłatne użytkow.	Wieczyste użytkowanie	Inne formy (Udziały w akcjach, spółkach, wierzitelności		
1	2	3	4	5	6	7	8	9	10	11	12
1	Grunty ogółem (ha) w tym:	210,0429	-5,4251	204,6178	2.430.381	59.000		14.400		154.065	165.457
	rolne	27,0807	-0,1164	26,9643	293.330					38.380	26.265
	działki budowlane	16,2374	0,0000	16,2374	330.286	59.000		14.400		1.400	
	tereny rekreacyjne	-	-	-							
	drogi- właściciel Gmina Stara Błotnica	79,1826	+0,8278	80,0104	1.806.765						24.907
	drogi-posiadacz samoistny Urząd Gminy Stara Błotnica	87,5422	-6,1365	81,4057						114.285	114.285
2	Lasy (ha)	2,8199	0,0000	2,8199	17.299					120	120
3	Parki (ha)	-	-	-							
4	Budynki-liczba ogółem, w tym:	28	0	28	6.584.141	9.123.970	435.369			65.131	191.342
	mieszkalne	3	0	3	539.257					59.550	12.739
	obiekty szkolne i kulturalne	6	0	6	835.016	9.123.970				5.581	121.741
	obiekty służby zdrowia	1	0	1			435.369				15.990
	pozostałe obiekty użyteczności publ.	17	0	17	4.954.868						40.872
	inne	1	0	1	255.000						
5	Budowle i urządzenia techn.				40.955.294	827.906	35.828				
	Wodociągi:	1		1	3.809.923						
	- długość w km	155,9	+1,0	156,9							
	Oczyszczalnie ścieków:	1		1	8.653.487						
	-długość w km	13,8	+1,7	15,5							
	Wysypiska (liczba)	-		-							
	Ulice, drogi (dł. w km)	65,9		65,9	25.165.224						
	Obiekty sportowe	14	0	14	2.209.237	367.036					
	inne	-		-	1.117.423	460.870	35.828				
6	Środki transportu	11	-1	10	1.128.909					3.060	3.060
7	Lokaty kapitałowe	-	-	-							
8	Pożyczki udzielone (w zł)	-	-	-							
9	Obligacje własne sprzedaż(w zł)	-	-	-							
10	Pozostałe jedn. organizacyjne	-	-	-							
11	Związki komunalne i stowarzyszenia	-	-	-							

4.3 Informacja o stanie mienia Gminy Stara Błotnica za 2019r

Informacja o stanie mienia Gminy Stara Błotnica za 2019r

Lp	Wyszczególnienie	Stan na ostatni dzień roku poprzedniego	Zwiększ.(+) / Zmniejsz.(-)	Stan na ostatni dzień roku budżetowego	Sposób zagospodarowania wg wartości					Dochody uzyskiwane z tyt.gospodarowania mieniem	Wydatki z tyt.gospodarowania mieniem
					W bezpośr. zarządzie	W trwałym zarządzie jst	Dzierżawa, najem, nieodpłatne użytkow.	Wieczyste użytkowanie	Inne formy (Udziały w akcjach, spółkach, wierzycelności)		
1	2	3	4	5	6	7	8	9	10	11	12
1	Grunty ogółem (ha) w tym:	210,6580	-0,6151	210,0429	2.374.286	59.000		14.400		140.268	20.832
	rolne	27,7149	-0,6342	27,0807	277.030					139.130	13.267
	działki budowlane	16,2374	0,0000	16,2374	330.286	59.000		14.400		1.138	
	tereny rekreacyjne	-	-	-							
	drogi- właściciel Gmina Stara Błotnica	79,1635	+0,0191	79,1826	1.766.970						7.565
	drogi-posiadacz samoistny Urząd Gminy Stara Błotnica	87,5422	0,0000	87,5422							
2	Lasy (ha)	2,8199	0,0000	2,8199	17.299						106
3	Parki (ha)	-	-	-							
4	Budynki-liczba ogółem, w tym:	32	-4	28	6.530.595	9.123.970	435.369			68.394	11.100
	mieszkalne	4	-1	3	539.257					52.947	7.967
	obiekty szkolne i kulturalne	6	0	6	808.243	9.123.970				10.406	
	obiekty służby zdrowia	1	0	1			435.369				
	pozostałe obiekty użyteczności publ.	20	-3	17	4.928.095						3.133
	inne	1	0	1	255.000						
5	Budowle i urządzenia techn.				37.771.441	827.906	35.828				
	Wodociągi:	1		1	3.658.067						
	- długość w km	155,2	+0,7	155,9							
	Oczyszczalnie ścieków:	1		1	7.962.732						
	-długość w km	13,8		13,8							
	Wysypiska (liczba)	-		-							
	Ulice, drogi (dł. w km)	65,9		65,9	23.180.818					5.041	
	Obiekty sportowe	9	+5	14	2.198.562	367.036					
	inne	-		-	771.262	460.870	35.828				
6	Środki transportu	12	-1	11	1.216.465						
7	Lokaty kapitałowe	-	-	-							
8	Pożyczki udzielone (w zł)	-	-	-							
9	Obligacje własne sprzedaż(w zł)	-	-	-							
10	Pozostałe jedn. organizacyjne	-	-	-							
11	Związki komunalne i stowarzyszenia	-	-	-							

5 INFORMACJA O REALIZACJI POLITYK, PROGRAMÓW I STRATEGII. STRATEGIA ROZWOJU

5.1 Plan Gospodarki Niskoemisyjnej dla Gminy Stara Błotnica na lata 2015-2020

Plan Gospodarki Niskoemisyjnej Gminy Stara Błotnica przyjęty Uchwałą Nr XII.96.2015 Rady Gminy Stara Błotnica z dnia 29.12.2015 r. uchylony Uchwałą Nr XIII.105.2016 z dnia 25.02.2016 r., Uchwałą Nr XIII.106.2016 z dnia 25.02.2016 r.

Plan Gospodarki Niskoemisyjnej Gminy Stara Błotnica jest dokumentem strategicznym, określającym rozwiązania przyjęte przez gminę Stara Błotnica w zakresie działań inwestycyjnych i nie inwestycyjnych, w obszarach związanych z użytkowaniem energii w budownictwie, transporcie, energetyce, gospodarce komunalnej, a także zarządzaniu gminą w latach 2015-2020.

Plan Gospodarki Niskoemisyjnej jest niezbędnym dokumentem, umożliwiającym ubieganie się o przyznanie środków pomocowych z budżetu Unii Europejskiej w perspektywie finansowej na lata 2014-2020. Dokument jest również niezbędny do składania wniosków o dofinansowanie inwestycji obejmujących między innymi termomodernizację budynków publicznych i mieszkalnych, modernizację źródeł ciepła, instalację odnawialnych źródeł energii, zwiększenie efektywności energetycznej.

Plan został opracowany, aby przyczynić się do osiągnięcia celów określonych w pakiecie klimatyczno-energetycznym do roku 2020, tj.: redukcji emisji gazów cieplarnianych, zwiększenia udziału energii pochodzącej ze źródeł odnawialnych, redukcji zużycia energii finalnej (co ma zostać zrealizowane poprzez podniesienie efektywności energetycznej), a także poprawę jakości powietrza.

Na podstawie przeprowadzonej Inwentaryzacji dwutlenku węgla na terenie Gminy Stara Błotnica emisja CO₂ w roku 2014 wyniosła 65.725,10 MgCO/rok, udział odnawialnych źródeł energii wyniósł 9.306,81 MWh/rok, zaś zużycie energii finalnej 223.516,61 MWh/rok. Plan Gospodarki Niskoemisyjnej Gminy Stara Błotnica zakłada, że po wdrożeniu Planu, Samorząd rocznie zaoszczędzi 22.211,70 MWh/rok energii, co stanowi zmniejszenie o 9,94% energii w stosunku do roku 2014. Emisja dwutlenku węgla zostanie zmniejszona o 11.419, 67 MgCO₂/ rok, jest to redukcja o 17,37% w odniesieniu do roku bazowego. Zaś udział odnawialnych źródeł energii zwiększy się o 1.68,33 MWh/rok co stanowi 21,15% wzrostu w stosunku do roku 2014.

Celem wdrażania PGN jest poprawa stanu środowiska i jakości życia mieszkańców Gminy Stara Błotnica poprzez kontynuację rozpoczętych w latach poprzednich i kontynuowanych działań w zakresie zmierzającym do ograniczenia emisji zanieczyszczeń pyłowo – gazowych, wymianę kotłów na ekologiczne, termomodernizacji budynków mieszkalnych i użyteczności publicznej, modernizacji i rozbudowy sieci drogowej, zmniejszenia energochłonności oświetlenia ulicznego oraz innych dziedzin funkcjonowania Gminy.

Gmina Stara Błotnica podjęła następujące działania aby zrealizować założenia ww. Planu:

W 2020 roku został złożony wniosek w ramach Regionalnego Programu Operacyjnego Województwa Mazowieckiego, Działanie 4.2 Efektywność energetyczna, typ projektów: Termomodernizacja budynków użyteczności publicznej w którego zakres wchodziła wymiana urządzeń grzewczych oraz termomodernizację budynków użyteczności publicznej tj. Świetlicy Wiejskiej w Starym Kadłubie oraz Świetlicy Wiejskiej w Starym Kiełbowie. Przedmiotowe wnioski przeszły pozytywnie ocenę formalną lecz uzyskały zbyt małą liczę punktów by uzyskać dofinansowanie.

Pod koniec 2020 roku zostały podjęte działania mające na celu opracowanie aktualizacji Planu Gospodarki Niskoemisyjnej m.in. zaprojektowanie rozwiązań umożliwiających zmniejszenie emisji gazów cieplarnianych (w szczególności CO₂) oraz innych szkodliwych substancji do powietrza, redukcję zużycia energii oraz zwiększenie udziału energii ze źródeł odnawialnych. Potrzeba aktualizacji wynikała z upływu daty obowiązywania dotychczasowego PGN. W zaktualizowanym dokumencie znajdzie się lista inwestycji związanych z gospodarką niskoemisyjną planowanych do realizacji w najbliższych latach.. Aktualizacja Planu Gospodarki Niskoemisyjnej Gminy Stara Błotnica została dokonana w 2021 r., została pozytywnie zaopiniowana lecz na tą chwilę nie została przyjęta Uchwałą Rady Gminy Stara Błotnica

1.2 Wieloletni program gospodarowania mieszkaniowym zasobem Gminy Stara Błotnica na lata 2020-2025.

Prognoza dotycząca wielkości oraz stanu technicznego zasobu mieszkaniowego gminy w poszczególnych latach. Mieszkaniowy zasób gminy Stara Błotnica składa się z lokali mieszkalnych. W skład mieszkaniowego zasobu gminy Stara Błotnica wchodzi lokales położone w budynkach będących własnością gminy Stara Błotnica . Są to obiekty o zróżnicowanym wieku, standardzie oraz wyposażeniu w instalacje.

Stan zasobu mieszkaniowego Gminy Stara Błotnica na dzień 01.01.2021 r.

Lp.	Położenie lokalu	Pow. użytkowa lokalu	Wyposażenie budynku
1.	Dom Nauczyciela w Starej Błotnicy	48,0	Łazienka , centralne ogrzewanie instalacja wodno-kanalizacyjna
		60,0	Łazienka , centralne ogrzewanie instalacja wodno-kanalizacyjna
2.	Budynek mieszkalny w Kadłubie	54,40	Łazienka , centralne ogrzewanie instalacja wodno-kanalizacyjna
		30,0	Woda

3.	Dom Nauczyciela w Kaszowie	52,0	Łazienka , centralne ogrzewanie instalacja wodno-kanalizacyjna
		52,0	Łazienka , centralne ogrzewanie instalacja wodno-kanalizacyjna
4.	Dom Nauczyciela w Starych Sieklukach	40,0	Łazienka , centralne ogrzewanie instalacja wodno-kanalizacyjna
		34,0	Łazienka , centralne ogrzewanie instalacja wodno-kanalizacyjna
5.	Dom Nauczyciela w Starym Goździe	51,50	Łazienka , centralne ogrzewanie instalacja wodno-kanalizacyjna
6.	Budynek mieszkalny w Pierzchni	52,0	Instalacja wodno-kanalizacyjna
		40,0	Instalacja wodno-kanalizacyjna
7.	Budynek Ośrodka Zdrowia w Starej Błotnicy	55,3	Łazienka , centralne ogrzewanie instalacja wodno-kanalizacyjna
		73,4	Łazienka , centralne ogrzewanie instalacja wodno-kanalizacyjna
		62,4	Łazienka , centralne ogrzewanie instalacja wodno-kanalizacyjna
		62,4	Łazienka , centralne ogrzewanie instalacja wodno-kanalizacyjna
		41,3	Łazienka , centralne ogrzewanie instalacja wodno-kanalizacyjna
		41,3	Łazienka , centralne ogrzewanie instalacja wodno-kanalizacyjna

W mieszkaniowym zasobie gminy przeznacza do wynajmowania lokale: na czas trwania stosunku pracy; lokale czasowo niewykorzystywane w związku ze stosunkiem pracy mogą być wynajmowane osobom, których nabycie tytułu prawnego do lokalu nie ma związku ze stosunkiem pracy.

Gmina Stara Błotnica nie planuje zwiększenia mieszkaniowego zasobu gminy. Ze względu na brak możliwości inwestycyjnych, pozyskiwanie lokali socjalnych możliwe jest przez uzysk zwalnianych mieszkań. Budynki mieszkaniowego zasobu gminy wymagają remontów. Niezbędne jest zapewnienie

sprawnego działania istniejących urządzeń należących do wyposażenia lokalu lub budynku. Prowadzenie remontów w latach 2021 – 2025 będzie uzależnione od możliwości finansowych gminy. Źródłem finansowania w zakresie kosztów bieżących będą: wpływy z czynszów za lokale mieszkalne, wpływy z czynszów za lokale użytkowe, środki budżetowe gminy

W latach 2021-2025 nie planuje się sprzedaży lokali mieszkalnych.

W lokalach wchodzących w skład mieszkaniowego zasobu gminy Wójt Gminy ustala, kierując się zasadami ustawy, stawką bazową i stawki czynszu za 1 m² powierzchni użytkowej lokalu z uwzględnieniem czynników obniżających ich wartość użytkową, a w szczególności, wyposażenie lokalu w urządzenia techniczne i instalacje. Stawka bazowa jest to opłata za 1 m² powierzchni użytkowej lokalu uwzględniająca wszystkie najwyższe czynniki mające wpływ na wielkość czynszu tj. dla lokalu wyposażonego w instalację wodociągową, elektryczną i centralnego ogrzewania. Ustala się czynniki obniżające stawkę jednostkową czynszu: brak w lokalu centralnego ogrzewania – 5 % Czynniki obniżające stawkę czynszu nie dotyczą lokali socjalnych. Ustala się obowiązek płatności czynszu najmu w terminie do dnia 10-go każdego miesiąca z góry, z wyjątkiem przypadków, gdy strony pisemnie ustala zmianę terminu i formę płatności. Podwyżki czynszu nie mogą być dokonywane częściej jak raz do roku na warunkach określonych w art. 8a ustawy. W przypadku pozyskania lokali z przeznaczeniem ich na lokale socjalne stawka czynszu za lokal socjalny nie może przekroczyć 50% stawki najniższego czynszu obowiązującego w gminnym zasobie mieszkaniowym.

Sposób i zasady zarządzania lokalami i budynkami wchodzącymi w skład mieszkaniowego zasobu gminy oraz przewidziane zmiany w zakresie zarządzania mieszkaniowym zasobem gminy w kolejnych latach Lokalami mieszkaniowymi zarządza Wójt Gminy w oparciu o obowiązujące przepisy oraz uchwały Rady Gminy. Nie przewiduje się zmiany w zakresie zarządzania mieszkaniowym zasobem gminy. Prowadzenie remontów w latach 2020 – 2025 będzie uzależnione od możliwości finansowych gminy.

Źródłem finansowania gospodarki mieszkaniowej w latach 2021-2025 będą:

- ✓ wpływy z czynszów za lokale mieszkalne;
- ✓ dofinansowanie przedsięwzięć inwestycyjnych z dochodów własnych gminy;
- ✓ inne dochody i środki finansowe pozyskane przez Gminę w ramach dostępnych programów.

Koszty bieżącej eksploatacji i remontów budynków w latach 2021-2025:

Lp.	Wyszczególnienie	2021 rok	2022 rok	2023 rok	2024 rok	2025 rok
1	Koszty bieżącej eksploatacji	8000,00 zł	8500,00 zł	9000,00 zł	9500,00 zł	10000,00 zł
2	Remonty i modernizacja	5000,00 zł	5500,00 zł	6000,00 zł	6500,00 zł	7000,00 zł
3	Koszty inwestycyjne	60000,00 zł	20000,00 zł	2500,00 zł	2500,00 zł	2500,00 zł.
4	Razem	73000,00 zł	34000,00 zł	17500,00 zł	18500,00 zł	19500,00 zł

W latach 2021-2025 przewiduję się zakup dwóch kontenerów mieszkalnych i ocieplenie bloku mieszkalnego w Starej Błotnicy

Inne działania mające na celu poprawę wykorzystania i racjonalizację gospodarki mieszkaniowym zasobem gminy. W celu utrzymania zasobu mieszkaniowego na odpowiednim poziomie wykonywane są remonty bieżące i modernizację lokali mieszkalnych. W sprawach nieujętych w niniejszym programie mają zastosowanie obowiązujące przepisy prawne.

Na terenie gminy Stara Błotnica nie została podjęta uchwała Rady Gminy Stara Błotnica w sprawie wyznaczenia obszaru zdegradowanego lub obszaru rewitalizacji.

Gmina Stara Błotnica nie ma programu rewitalizacji nie ma również lokalnego programu rewitalizacji.

Studium Uwarunkowań i Kierunków Zagospodarowania Przestrzennego Gminy Stara Błotnica : Uchwała Nr X/77/99 Rady Gminy Stara Błotnica z dnia 16 grudnia 1999 roku w sprawie uchwalenia studium uwarunkowań i kierunków zagospodarowania przestrzennego gminy Stara Błotnica.

Rada Gminy Stara Błotnica podjęła uchwałę nr XI.19 w dniu 29 października 2019 roku w sprawie oceny aktualności studium uwarunkowań, kierunków zagospodarowania przestrzennego i miejscowych planów zagospodarowania przestrzennego obowiązujących na obszarze gminy Stara Błotnica.

Rada Gminy Stara Błotnica podjęła uchwałę nr XXIV.173.2021 w dniu 27 kwietnia 2021 roku w sprawie przystąpienia do sporządzenia Studium uwarunkowań i kierunków zagospodarowania przestrzennego gminy Stara Błotnica.

Gmina Stara Błotnica nie posiada i nie przystąpiła do opracowania planu zagospodarowania przestrzennego.

Na terenie gminy Stara Błotnica nie została podjęta uchwała Rady Gminy Stara Błotnica w sprawie wyznaczenia obszaru zdegradowanego lub obszaru rewitalizacji.

Gmina Stara Błotnica nie ma programu rewitalizacji nie ma również lokalnego programu rewitalizacji.

5.2 Program współpracy Gminy Stara Błotnica z organizacjami pozarządowymi oraz innymi podmiotami prowadzącymi działalność pożytku publicznego

Program współpracy Gminy Stara Błotnica z organizacjami pozarządowymi oraz innymi podmiotami prowadzącymi działalność pożytku publicznego na 2021 r. został przyjęty Uchwałą Nr XX.149.2020 Rady Gminy Stara Błotnica z dnia 20 listopada 2020 r. w sprawie przyjęcia rocznego

Programu współpracy Gminy Stara Błotnica z organizacjami pozarządowymi oraz innymi podmiotami prowadzącymi działalność pożytku publicznego na rok 2021. Wykonując tę uchwałę, ogłoszono - zgodnie z ustawą o działalności pożytku publicznego i wolontariacie – otwarte konkursy ofert na powierzenie realizacji zadania:

W zakresie wspierania i upowszechniania kultury fizycznej i sportu w dziedzinie: piłka nożna (Zarządzenie Wójta Gminy nr 5.2021 z dnia 21 stycznia 2021 r.). Zadanie zrealizowano w okresie od 19.02.2021 r. do 16.12.2021 r. kwota udzielonej dotacji 103 000,00 zł.

W zakresie wspierania i upowszechniania kultury fizycznej i sportu w dziedzinie: tenis stołowy (Zarządzenie Wójta Gminy nr 13.2021 z dnia 18 lutego 2021 r.). Zadanie zrealizowano w okresie od 08.03.2021 r. do 16.12.2021 r. kwota udzielonej dotacji 5 000,00 zł.

W zakresie wspierania i upowszechniania kultury fizycznej i sportu w dziedzinie: tenis stołowy (Umowa nr 97/2021 z dnia 9 grudnia 2021 r.). Zadanie zrealizowano w okresie od 09.12.2021 r. do 24.12.2021 r. kwota udzielonej dotacji 3 200,00 zł.

Klub Sportowy „Błotnica” (dotacja w wysokości 103 000,00 zł).

Stowarzyszenie w ramach realizacji zadania publicznego zorganizowało zajęcia sportowe dla dzieci, młodzieży i dorosłych w zakresie piłki nożnej takie jak organizowanie meczów, turniejów, zajęć treningowych, rozgrywek piłkarskich. Zajęcia treningowe odbywały się pod nadzorem wykwalifikowanych trenerów i cieszyły się bardzo dużym zainteresowaniem.

Zakładane cele:

- ✓ rozwijanie ogólnej sprawności fizycznej wśród dzieci, młodzieży i dorosłych z terenów wiejskich poprzez regularne treningi i rozgrywki liczba korzystających osób 130,
- ✓ zaangażowanie mieszkańców gminy w działalność sportową ponad 120 osób (obserwatorzy kibice),
- ✓ nauka pracy w zespole, nauka zasad fair play, radzenie sobie zarówno z wygraną jak i z porażką poprzez udział w meczach międzyklubowych,
- ✓ pokazanie mieszkańcom Gminy alternatywnej metody zagospodarowania czasu wolnego,
- ✓ udział w rozgrywkach Radomskiego Okręgowego Związku Piłki Nożnej i utrzymanie drużyn w danych grupach rozgrywkowych,

Uczniowski Klub Sportowy „Tymianka” uzyskał dotację w kwocie – 8 200,00 zł.

Głównym celem zadania było zwiększenie aktywności ruchowej dzieci i młodzieży z terenów wiejskich, rozwijanie pasji do tenisa stołowego oraz integracja lokalnej społeczności. Zakładane rezultaty rozwój i doskonalenie umiejętności sportowych, wyłonienie najzdolniejszych zawodników i umożliwienie im udziału w zawodach na szczeblu ponadlokalnym zostały zrealizowane. Wszystkie zakładane cele i rezultaty zostały uzyskane w 100%.

Ponadto na podstawie art. 19a Ustawy z dnia 24 kwietnia 2003 r. o działalności pożytku publicznego i wolontariacie (Dz.U. z 2020 r., poz. 1057) wpłynęły oferty:

Ochotnicza Straż Pożarna w Starych Żdżarach na realizację zadania pod nazwą Zagospodarowanie placu rekreacyjnego w Starych Żdżarach „Zielony Zakątek” (Umowa nr 55/2021 z dnia 06.07.2021 r.). Zadanie zrealizowano w okresie od 06.07.2021 r. do 30.07.2021 r. kwota udzielonej dotacji 3 075,00 zł. Zakładany cel został zrealizowany

Stowarzyszenie „Kobiety dla Starej Błotnicy” na realizację zadania pod nazwą „Poznajemy ciekawe regiony Polski – tereny Świętokrzyskie”. Rozwój stowarzyszeń poprzez integrację i poznawanie kultury i historii naszego kraju (Umowa nr 80A/2021 z dnia 13.09.2021 r.). Zadanie zrealizowano w okresie od 13.09.2021 r. do 15.11.2021 r. kwota udzielonej dotacji 10 000,00 zł. Zakładany cel został zrealizowany

Ochotnicza Straż Pożarna w Starych Żdżarach na realizację zadania pod nazwą Dofinansowanie zakupu sprzętu i wyposażenia jednostek OSP (Umowa z dnia 27.10.2021 r.). Zadanie zrealizowano w okresie od 27.10.2021 r. do 31.12.2021 r. kwota udzielonej dotacji 4 000,80 zł. Zakładany cel został zrealizowany.

Zgodnie z ustawą o działalności pożytku publicznego i wolontariacie oraz podpisanymi umowami, organizacje, które uzyskały dofinansowanie na realizację działalności pożytku publicznego, złożyły w ustawowo określonym terminie sprawozdania.

5.3 Inne obowiązujące programy, plany, strategie

5.3.1 Program Ochrony Środowiska dla Gminy Stara Błotnica

Program Ochrony Środowiska dla Gminy Stara Błotnica na lata 2017-2020 z perspektywą do roku 2024 przyjęty Uchwałą Nr XX.149.2016 Rady Gminy Stara Błotnica z dnia 29.12.2016 r. Program Ochrony Środowiska na lata 2017-2020 z perspektywą do roku 2024 dla Gminy Stara Błotnica jest kontynuacją dotychczas podejmowanych działań w zakresie problematyki ochrony środowiska. Celem Programu jest ustalenie wytycznych do racjonalnych działań na dalsze lata i poprawa stanu środowiska przyrodniczego, bądź utrzymanie dobrego poziomu tam, gdzie został on osiągnięty w wyniku realizacji założeń poprzedniego programu. Zawarte w nim rozwiązania inwestycyjne oraz organizacyjne i informacyjne przyczynią się do właściwego, zgodnego z zasadą zrównoważonego rozwoju i gospodarowania zasobami przyrodniczymi. W Programie wyznaczono cele i kierunki interwencji w zakresie ochrony środowiska oraz priorytety i zadania w ramach których wyznaczono cele do realizacji.

Najważniejszymi kwestiami dla Gminy Stara Błotnica wynikającymi z analizy stanu i zagrożeń środowiska i obszarów stwarzających problemy w skazane w programie to inwestycje i czynności administracyjno-organizacyjne w zakresie:

1) rozbudowy sieci infrastruktury kanalizacji sanitarnej i deszczowej w celu poprawy jakości wód powierzchniowych i podziemnych;

- 2) wymiana źródeł ogrzewania, termomodernizacja budynków, wprowadzania energii odnawialnej, modernizacja systemu komunikacyjnego;
- 3) modernizacja oświetlenia ulicznego, w celu ochrony przed promieniowaniem elektromagnetycznym.

5.3.2 Program Usuwanie Wyrobów Azbestowych

Program Usuwanie Wyrobów Azbestowych

Na terenie Gminy Stara Błotnica przeprowadzona została inwentaryzacja materiałów azbestowych metodą spisu z natury, mająca na celu określenie lokalizacji, stanu oraz ilości wyrobów zawierających azbest. Na podstawie uzyskanych informacji sporządzono wymagane przepisami prawa ankiety, a następnie opracowane zostało tabelaryczne zestawienie obiektów, na których występuje azbest. W zestawieniu uwzględniono numery ewidencyjne obrębów i działek. Zaleca się, aby co roku zestawienie to aktualizowane było o dane i parametry z demontaży wyrobów zawierających azbest na terenie Gminy. Zgodnie z obowiązującymi wytycznymi, w celu ustalenia ilości wyrobów zawierających azbest w jednostce wagowej, stosuje się wskaźnik przeliczeniowy, który wynosi 17 kg na każdy m² eternitu. Zgodnie z „Programem usuwania wyrobów zawierających azbest z terenu Gminy Stara Błotnica na lata 2012-2032” szacowana ilość odpadów zawierających azbest zgromadzonych na terenie Gminy Stara Błotnica wynosi 366 273,00 m².

W 2021 roku kontynuowany był „Program usuwania wyrobów zawierających azbest z terenu Gminy Stara Błotnica na lata 2012-2032”. Zadanie polegało na demontażu azbestowego pokrycia dachowego, transporcie i utylizacji lub na samym transporcie i utylizacji azbestu lub wyrobów zawierających azbest. Do Urzędu Gminy w Starej Błotnicy w 2021 roku mieszkańcy gminy zgłosili:

- 7 985,14 m² płyt azbestowo-cementowych stosowanych w budownictwie do odbioru, transportu i unieszkodliwienia;
- 1 347,90 m² płyt azbestowo-cementowych stosowanych w budownictwie do demontażu, odbioru, transportu i unieszkodliwienia;

co łącznie daje 9 333,04 m², a więc 3 % odpadów azbestowych znajdujących się na terenie gminy.

Zgłoszone odpady zlokalizowane są w 22 miejscowościach na indywidualnych działkach, w Czyżówce (1), Jakubowie (2), Kaszowie (3), Nowym Kadłubku (2), Nowym Kielbowie (4), Pągowcu (2), Pierzchni (2), Siemiradzu (3), Starej Błotnicy (6), Starych Sieklukach (3), Starych Żdżarach (1), Starym Goździe (1), Starym Kadłubie (6), Stary Sopot (2), Nowym Goździe (1), Starym Kadłubku (3), Starym Kielbowie (2), Starym Kobylniku (3),

Łępinie (1), Żabiej Woli (1), Starym Osowie (2) oraz Chruściechowie (1). Płyty zostały zdemontowane bądź odebrane od mieszkańców i przekazane na składowisko tego typu odpadów przez firmę posiadającą uprawnienia.

5.3.3 Wieloletni plan rozwoju i modernizacji urządzeń wodociągowych i kanalizacyjnych będących w posiadaniu Gminy Stara Błotnica

Wieloletni plan rozwoju i modernizacji urządzeń wodociągowych i kanalizacyjnych będących w posiadaniu Gminy Stara Błotnica (*dalej: plan*) został przyjęty Uchwałą Rady Gminy Stara Błotnica nr XIX.137.2020 z dnia 25.09.2020 r.

Plan obejmuje okres 4 lat (od 2020 do 2023 roku) i ma charakter otwarty, mogący się zmieniać w zależności od bieżącej sytuacji. Dotyczy to zwłaszcza zmian w zakresie rozwojowym i kosztowym planowanych przedsięwzięć oraz kierunków pozyskiwania środków na ich realizację, których wcześniej nie można było przewidzieć.

Plan obejmuje zakres przedsięwzięć związanych z usprawnieniem świadczonych usług wodociągowo – kanalizacyjnych poprzez wprowadzenie nowych lub poprawę starych technologii, rozbudowę sieci wodociągowej i kanalizacyjnej itp. Przedsięwzięcia te mogą wpłynąć na pozyskanie nowych usługobiorców, jak również do podwyższenia jakości i ciągłości usług, zwiększyć poziom zadowolenia obecnych odbiorców.

Stan realizacji poszczególnych przedsięwzięć rozwojowo – modernizacyjnych w zakresie rozwoju i modernizacji urządzeń wodociągowych i kanalizacyjnych został przedstawiony w Tabeli 1.

Tabela 3. Stan realizacji poszczególnych przedsięwzięć rozwojowo – modernizacyjnych w zakresie rozwoju i modernizacji urzędzeń wodociągowych i kanalizacyjnych

Lp.	Nazwa przedsięwzięcia	Cel, Opis przedsięwzięcia	Stan realizacji zadania na 31.12.2021 r.
1.	Modernizacja i rozbudowa Stacji Uzdatniania Wody „Czyżówka”	<p><u>Cel:</u></p> <ul style="list-style-type: none"> -zwiększenie możliwości ujmowania i uzdatniania wody, -poprawa funkcjonalności i estetyki obiektów. <p><u>Zakres prac:</u></p> <ul style="list-style-type: none"> - budowa nowego budynku technologicznego wraz z łącznikiem do istniejących budynków oraz osadnika wód popłucznych; - utwardzenie terenu (układ dróg z placem manewrowym, miejsca parkingowe, dojścia do budynków i opaski; - wykonanie nowych sieci uzbrojenia terenu (rurociągi wody surowej, rurociągi wody uzdatnionej z komorami zasuw, kanalizacja sanitarna, kanalizacja technologiczna z neutralizatorem podchlorynu sodu, kanalizacja wód popłucznych do nowego osadnika, kanalizacja deszczowa odprowadzająca wody z osadnika, elektryczne instalacje doziemne zasilające); - wykonanie nowych instalacji elektrycznych zewnętrznych i wewnętrznych oraz instalacji sanitarnych; - montaż paneli fotowoltaicznych. 	<p>VII 2021 – złożenie wniosku o dofinansowanie z Programu Rządowy Fundusz Polski Ład: Program Inwestycji Strategicznych;</p> <p>XI 2021 – otrzymanie wstępnej promesy dotyczącej dofinansowania inwestycji z Programu Polski Ład;</p> <p>XII 2021 – ogłoszenie zamówienia publicznego w trybie przetargu nieograniczonego na wykonanie przedsięwzięcia</p>

2.	Budowa kanalizacji sanitarnej wraz z urządzeniami infrastruktury technicznej w miejscowościach Stary Kiełbów i Nowy Kiełbów oraz dobudowa odcinka wodociągu w miejscowości Nowy Kiełbów	<p><u>Cel:</u></p> <ul style="list-style-type: none"> - poprawa jakości życia mieszkańców poprzez stworzenie możliwości podłączenia się do sieci kanalizacyjnej, - likwidacja bezodpływowych zbiorników na nieczystości ciekłe, - redukcja wypompowywania ścieków z szamb do rowów i na pola, - poprawa zaopatrzenie w wodę. <p><u>Zakres prac:</u></p> <ul style="list-style-type: none"> - budowa nowego odcinka kanalizacji sanitarnej o długości 4,485 km wraz z niezbędnymi urządzeniami infrastruktury technicznej w Starym Kiełbowie i Nowym Kiełbowie; - dobudowa odcinka wodociągu o długości 470 m we wsi Nowy Kiełbów. <p>Celem inwestycji jest Inwestycja w zakresie zakłada również. Realizacja zadania podyktowana jest rozwojem budownictwa mieszkaniowego w tej części gminy. Umożliwi ona</p>	<p>Rozliczenie I etapu realizacji zadania, tj. dobudowa sieci wodociągowej w miejscowości Nowy Kiełbów – refundacja kosztów w wysokości 42 646,00 zł.</p> <p>Realizacja prac II etapu inwestycji, tj. budowa kanalizacji sanitarnej wraz z urządzeniami infrastruktury technicznej w miejscowościach Stary Kiełbów i Nowy Kiełbów</p>
3.	Budowa kanalizacji sanitarnej wraz z urządzeniami infrastruktury technicznej w miejscowościach Stary Kiełbów i Czyżówka	<p><u>Cel:</u> poprawa życia i komfortu mieszkańców</p> <p><u>Zakres zadania:</u></p> <ul style="list-style-type: none"> - budowa odcinka kanalizacji sanitarnej o długości 1,65 km wraz z niezbędnymi urządzeniami infrastruktury technicznej w Starym Kiełbowie i Czyżówce. 	Przedsięwzięcie zakończone w 2020 r.

4.	Opracowanie dokumentacji projektowej na budowę wodociągu w Żabiej Woli	<u>Zakres zadania:</u> Przygotowanie dokumentacji projektowej na budowę sieci wodociągowej w miejscowości Żabia Wola	Zadanie zrealizowane w 2020 r.
5.	Opracowanie dokumentacji projektowej na budowę wodociągu w Starych Sieklukach	<u>Zakres zadania:</u> Przygotowanie dokumentacji projektowej na budowę sieci wodociągowej w miejscowości Stare Siekluki	Zadanie zrealizowane w 2020 r.
6.	Dobudowa odcinka sieci wodociągowej w Żabiej Woli	<u>Zakres zadania:</u> - dobudowa odcinka sieci wodociągowej w miejscowości Żabia Wola	Przedsięwzięcie zakończone w 2020 r.
7.	Dobudowa odcinka sieci wodociągowej w Starych Sieklukach	<u>Zakres zadania:</u> - dobudowę odcinka sieci wodociągowej w miejscowości Stare Siekluki	Przedsięwzięcie zakończone w 2020 r.
8.	Budowa kanalizacji sanitarnej wraz z urządzeniami infrastruktury technicznej w miejscowościach Nowy Kiełbów i Stare Siekluki	<u>Zakres zadania:</u> - budowa kolejnych odcinków kanalizacji sanitarnej wraz z niezbędnymi urządzeniami infrastruktury technicznej w miejscowościach Nowy Kiełbów i Stare Siekluki	Brak działań w 2021 r. Rozpoczęcie prac uzależnione od pozyskanych środków zewnętrznych oraz od postępu prac przy budowie odcinka z przedsięwzięcia nr 2.
9.	Wymiana zasuw, hydrantów na sieci wodociągowej	<u>Zakres zadania:</u> - wymiana starych zasuw i hydrantów, które uległy awarii i nie spełniają swojego zadania	Bieżąca wymiana zasuw, które uległy awarii.
10.	Wymiana starych przyłączy na sieci wodociągowej	<u>Zakres zadania:</u> - wymiana przyłączy awaryjnych, będących w złym stanie technicznym.	Bieżąca wymiana przyłączy, które uległy awarii.

Plan jest konsekwencją przyjętych priorytetów działań inwestycyjnych zmierzających do poprawy warunków życia mieszkańców gminy Stara Błotnica, poprawy jakości środowiska naturalnego oraz stworzenia warunków dynamicznego rozwoju gminy.

Łączne koszty wszystkich przedsięwzięć wynoszą 17,4 mln zł. Biorąc pod uwagę sytuację finansową właściciela urządzeń wodociągowych i kanalizacyjnych oraz dostępność środków finansowych ze źródeł zewnętrznych Gmina Stara Błotnica składa wnioski o przyznanie pomocy finansowej dla zaplanowanych inwestycji.

W lipcu 2021 r. Gmina Stara Błotnica złożyła wniosek o dofinansowanie inwestycji pn. *Modernizacja Stacji Uzdatniania Wody w Czyżówce* z Programu Rządowy Fundusz Polski Ład: Program Inwestycji Strategicznych. Przewidywana wartość inwestycji zgodnie ze złożonym wnioskiem wynosiła 8.500.000,00 zł, zaś kwota wnioskowanych środków opiewała na kwotę 8.075.000,00 zł. W listopadzie tego samego roku Gmina Stara Błotnica została zakwalifikowana przez Prezesa Rady Ministrów do otrzymania Promesy inwestycyjnej do kwoty 8.075.000,00 zł. Kolejnym etapem będzie wyłonienie wykonawcy zadania i realizacja przedsięwzięcia.

Realizacja wyżej wymienionych inwestycji pozwoli na osiągnięcie postawionych celów społecznych i ekologicznych na obszarze gminy Stara Błotnica, w tym:

- utrzymanie jakości wody uzdatnionej na dotychczasowym dobrym poziomie,
- zahamowanie dalszej degradacji zasobów wód podziemnych,
- optymalizacja kosztów produkcji wody,
- zmniejszenie zużycia energii elektrycznej prowadzonych procesów,
- zmniejszenie strat wody,
- zwiększenie dostępności usług, a co za tym idzie rozwój budownictwa mieszkaniowego oraz przemysłu,
- polepszenie warunków życia mieszkańców gminy,
- wyrównywanie warunków życia ludności wiejskiej w zakresie dostępności do infrastruktury wodociągowo – kanalizacyjnej,
- stymulacja rozwoju gospodarczego gminy i podniesienie atrakcyjności gminy poprzez uzbrojenie terenów w infrastrukturę niezbędną do zaopatrzenia w wodę i odprowadzenia ścieków,
- osiągnięcie pożądanego stanu środowiska przyrodniczego i ochrona zasobów naturalnych.

5.3.4 Plan zrównoważonego rozwoju publicznego transportu zbiorowego.

Plan zrównoważonego rozwoju publicznego transportu zbiorowego nie dotyczy naszej gminy.

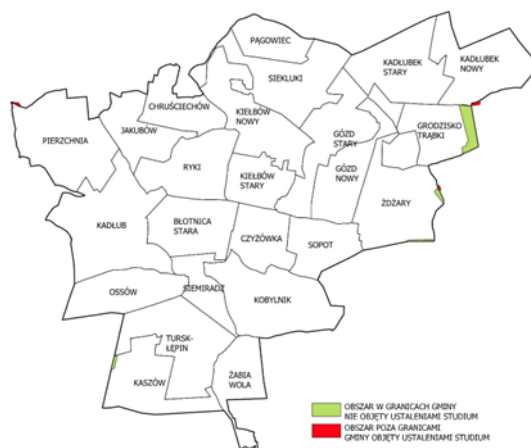
5.3.5 Uchwała Rady Gminy Stara Błotnica w sprawie wyznaczenia obszaru zdegradowanego lub obszaru rewitalizacji.

Na terenie gminy Stara Błotnica nie została podjęta uchwała Rady Gminy Stara Błotnica w sprawie wyznaczenia obszaru zdegradowanego lub obszaru rewitalizacji. Gmina Stara Błotnica nie ma programu rewitalizacji nie ma również lokalnego programu rewitalizacji.

6 ŁAD PRZESTRZENNY

Studium Uwarunkowań i Kierunków Zagospodarowania Przestrzennego Gminy Stara Błotnica: Uchwała Nr X/77/99 Rady Gminy Stara Błotnica z dnia 16 grudnia 1999 roku w sprawie uchwalenia studium uwarunkowań i kierunków zagospodarowania przestrzennego gminy Stara Błotnica. W 2019 roku oceniono aktualność „Studium ...” opracowania dokonano na podstawie art. 32 ustawy z dnia 27 marca 2003 r. o planowaniu i zagospodarowaniu przestrzennym (Dz. U. z 2018 poz. 1945 z późn. zm.), zwanej dalej ustawą o pizp, zgodnie z którym odpowiednio wójt, burmistrz lub prezydent w celu oceny aktualności studium i planów miejscowych dokonuje analizy zmian w zagospodarowaniu przestrzennym gminy, ocenia postępy w opracowywaniu planów miejscowych i opracowuje wieloletnie programy ich sporządzania w nawiązaniu do ustaleń studium, z uwzględnieniem decyzji zamieszczonych w rejestrach, o których mowa w art. 57 ust. 1–3 i art. 67, tzn. decyzji o warunkach zabudowy i zagospodarowaniu terenu oraz wniosków w sprawie sporządzenia lub zmiany planu miejscowego. Uzyskane wyniki analiz po zaopiniowaniu przez gminną komisję urbanistycznoarchitektoniczną, wójt (burmistrz, prezydent) przekazuje radzie gminy przynajmniej raz w czasie kadencji rady, natomiast rada gminy biorąc pod uwagę w szczególności zgodność studium z aktualnie obowiązującymi wymogami w zakresie ich opracowywania podejmuje uchwałę w sprawie ich aktualności, a w przypadku uznania za nieaktualne, w całości lub w części, podejmuje działania zmierzające do zmiany studium lub planu miejscowego. Aktualne założenia polityki przestrzennej gminy Stara Błotnica zostały określone w ramach Studium uwarunkowań i kierunków zagospodarowania przestrzennego gminy Stara Błotnica przyjętego uchwałą Nr X/77/99 Rady Gminy w Starej Błotnicy z dnia 16 grudnia 1999 r. Dokonana analiza wskazała, iż przedmiotowe opracowanie posiada szereg uchybień oraz braków, przy czym ich przedmiot i zakres wynika, w szczególności ze zmian obowiązujących aktów prawnych na przestrzeni lat. Ponadto Studium uwarunkowań i kierunków zagospodarowania przestrzennego gminy Stara Błotnica uchwalono na podstawie nieobowiązującej w chwili obecnej ustawy o zagospodarowaniu przestrzennym z dnia 7 lipca 1994 r. (Dz. U. 1999 nr 15 poz. 139 z późn. zm.), zwaną dalej „ustawą o zp”. Uchylenie wspomnianego aktu, a następnie uchwalenie ustawy o planowaniu i zagospodarowaniu przestrzennym (Dz. U. 2018 r. poz. 1945 z późn. zm.) wprowadziło szereg zmian w zakresie wymagań co do zawartości studium. Zmiany w prawodawstwie oraz rezygnacja z aktualizacji dokumentu przez niemal 20 lat doprowadziły do znacznych błędów merytorycznych.

Różnice pomiędzy zasięgiem ustaleń studium a przebiegiem granicy administracyjnej gminy



Biorąc pod uwagę powyższe, w szczególności wpływ czasu, zmiany regulacji prawnych, postępujące procesy urbanizacji jak również zmiany w strukturze społecznej osiedleńczej oraz zawartość dokumentu w zestawieniu z wymogami określonymi art. 10 ust. 1 i 2 ustawy o pizp należy stwierdzić, iż studium uwarunkowań i kierunków zagospodarowania przestrzennego gminy Stara Błotnica wymaga kompleksowej aktualizacji, bądź uchwalenia nowego dokumentu. Stwierdzenie konieczności aktualizacji studium, nie wpływa w żadnej mierze na status obowiązującego dokumentu, a tym bardziej nie oznacza jego nieważności. Do chwili zatwierdzenia nowego opracowania lub kolejnej zmiany obowiązującego opracowania, aktualna edycja studium uwarunkowań i kierunków zagospodarowania przestrzennego gminy Stara Błotnica zachowuje swą moc, stanowiąc ramowy zbiór zasad dotyczących lokalnej polityki przestrzennej oraz pełnoprawną podstawę do opracowania planu miejscowego.

Miejscowe plany zagospodarowania przestrzennego

Na terenie gminy Stara Błotnica nie obowiązuje żaden miejscowy plan zagospodarowania przestrzennego.

Decyzje o warunkach zabudowy i zagospodarowaniu terenu

Zgodnie z art. 4 ustawy o pizp w przypadku braku miejscowego planu zagospodarowania przestrzennego określenie sposobu zagospodarowania i warunków zabudowy terenu następuje w drodze decyzji o warunkach zabudowy i zagospodarowania terenu.

Uwzględniając, iż gmina Stara Błotnica nie posiada obowiązujących miejscowych planów zagospodarowania przestrzennego, realizacja wszystkich inwestycji budowlanych w jej granicach następuje w oparciu o zapisy:

- ✓ decyzji o lokalizacji inwestycji celu publicznego, zwanych dalej decyzjami ICP,
- ✓ decyzji o warunkach zabudowy, zwanych dalej decyzjami WZ.

Decyzje o ustaleniu lokalizacji inwestycji celu publicznego

Zgodnie z art. 50 ust. 1 ustawy o pizp, decyzja ICP dotyczy lokalizacji inwestycji celu publicznego, przy czym z uwagi na jego przedmiot oraz rozmieszczenie ustawodawca rozdzielił wskazane przedsięwzięcia na:

- ✓ inwestycje celu publicznego o znaczeniu krajowym i wojewódzkim,

- ✓ inwestycji celu publicznego o znaczeniu powiatowym i gminnym,
- ✓ inwestycje celu publicznego na terenach zamkniętych.

Decyzje o ustaleniu lokalizacji inwestycji celu publicznego o znaczeniu krajowym i wojewódzkim

W okresie (od 2011 r. do 2020 r.) na terenie gminy Stara Błotnica nie wydano żadnej decyzji ICP o znaczeniu krajowym i wojewódzkim.

Decyzje o ustaleniu lokalizacji inwestycji celu publicznego o znaczeniu powiatowym i gminnym

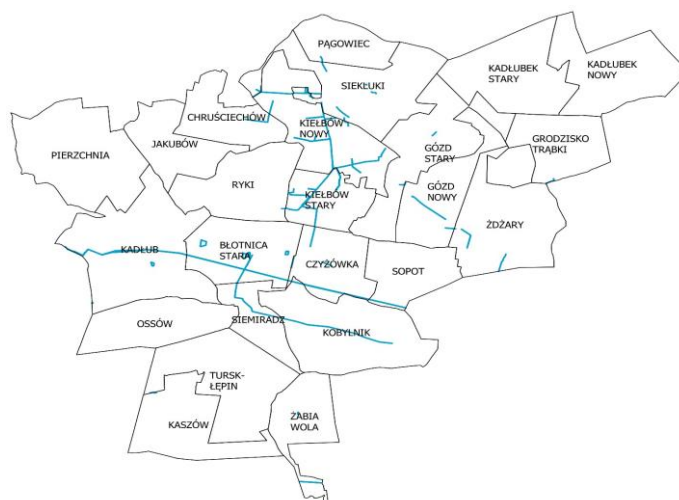
Decyzje ICP o znaczeniu powiatowym i gminnym z uwagi na ich liczbę stanowią z reguły trzon wszystkich decyzji ICP wydawanych na terenie gmin niezależnie od ich położenia w skali kraju.

Powyższą zasadę potwierdza liczba postępowań w zakresie lokalizacji inwestycji celu publicznego o znaczeniu powiatowym i gminnym prowadzonych na terenie gminy Stara Błotnica, których suma w okresie od 2011 r. do 2021 r. wynosiła 104.

Liczba wydanych decyzji ICP o znaczeniu powiatowym i gminnym w zestawieniu rocznym										
2011	2012	2013	2014	2015	2016	2017	2018	2019	2020	2021
3	4	5	10	7	10	10	17	7	16	15

Rozpatrując ilość decyzji w zestawieniu rocznym należy zauważyć, że ich liczba, odmiennie niż to ma miejsce w przypadku decyzji o warunkach zabudowy, nie jest bezpośrednio powiązana ze skalą zmian w zagospodarowaniu przestrzennym, lecz wynika z zaistniałych w danej chwili potrzeb społecznych oraz możliwych do zagospodarowania w ramach danej inwestycji środków finansowych. Zmiany w zagospodarowaniu przestrzennym, wynikające z realizacji decyzji ICP mają głównie charakter zmian jakościowych, podnoszących poziom życia mieszkańców gminy.

Analizując zgodność przedmiotowych decyzji z studium uwarunkowań i kierunków zagospodarowania przestrzennego należy wskazać, iż z uwagi na nadrzędny zakres działań których dotyczą co do zasady są zgodne z ustaleniami lokalnej polityki przestrzennej gminy.



Rozmieszczenie postępowań dotyczących decyzji o ustaleniu lokalizacji inwestycji celu publicznego

Decyzje o warunkach zabudowy

Zgodnie z art. 59 ust. 1 ustawy o pizp decyzja WZ określa zmianę zagospodarowania terenu w przypadku braku planu miejscowego, polegającą na budowie obiektu budowlanego lub wykonaniu innych robót budowlanych, a także zmianę sposobu użytkowania obiektu budowlanego lub jego części. W okresie od 2009 r. do 2021 r. jak wynika z poniższej tabeli, ilość postępowań zakończonych wydaniem decyzji WZ we wskazanym okresie waha się w zależności od roku w zakresie od 47 do 70 sztuk, wykazując nieznaczny wzrost. Świadczy to o stałym, rosnącym zainteresowaniu inwestowaniem zarówno na terenie gminy.

Liczba wydanych decyzji WZ w zestawieniu rocznym												
2009	2010	2011	2012	2013	2014	2015	2016	2017	2018	2019	2020	2021
54	68	55	47	57	37	54	63	69	70	72	86	88

Szczegółową analizą objęto okres od 2015 r. do 2021 r. – rozkład funkcjonalny oraz przestrzenny dotyczy postępowań prowadzonych w poszczególnych latach.

Liczba postępowań dotyczących ustalenia WZ w zależności od okresu i przedmiotu inwestycji w latach 2015-2019						
Zabudowa:	2015	2016	2017	2018	2019	Σ
mieszkaniowa	21	23	30	30	35	139
zagrodowa	26	34	32	33	23	148
obsługi produkcji w gospodarstwach rolnych	2	1	0	0	0	3
mieszkaniowo - usługowa	2	0	1	1	0	4
mieszkaniowo - produkcyjna	1	0	0	0	0	1
produkcyjno - usługowa	0	0	2	1	0	3
usługowa	5	0	3	3	3	14
produkcyjna	1	0	0	1	0	2
inna	0	2	0	0	0	2

infrastruktura techniczna	2	2	3	1	4	12
Σ	60	61	71	70	65	327

Wśród wszystkich postępowań większość – 45% dotyczy realizacji inwestycji w zabudowie zagrodowej. Na drugim miejscu uplasowały się inwestycje związane z zabudową mieszkaniową (43%), natomiast na trzecim miejscu związane z zabudową usługową (4%).

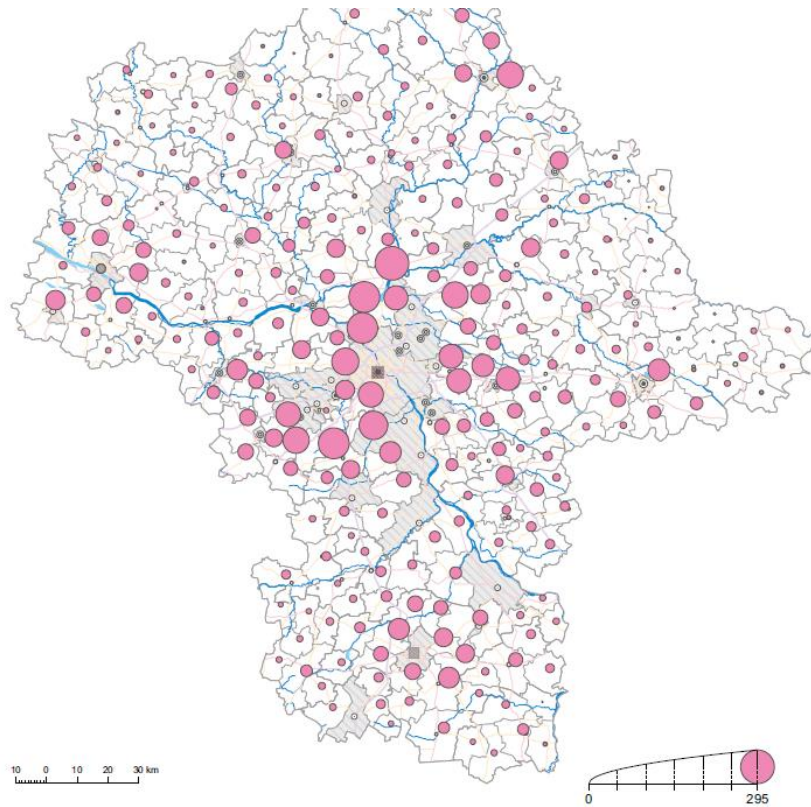
Ww. rodzaje zabudowy uzupełnione są poprzez przedsięwzięcia z zakresu zabudowy produkcyjnej (do której zaliczono również inwestycje z zakresu obsługi produkcji w gospodarstwach rolnych) oraz infrastruktury technicznej, a także inne (za które uznano budowę stawu oraz przetwórstwo odpadów).

Liczba postępowań dotyczących ustalenia WZ w latach 2015-2019 (do 31.07)							
Lp.	Obręb	2015	2016	2017	2018	2019	Σ
1	Błotnica Stara	7	7	4	6	3	27
2	Chruściechów	1	0	2	2	0	5
3	Czyżówka	1	2	3	2	5	13
4	Gózd Nowy	5	3	5	4	2	19
5	Gózd Stary	4	4	6	6	2	22
6	Grodzisko Trąbki	0	2	0	1	2	5
7	Jakubów	0	0	2	1	0	3
8	Kadłub	2	4	1	3	2	12
9	Kadłubek Nowy	0	1	1	3	2	7
10	Kadłubek Stary	3	1	3	4	7	18
11	Kaszów	2	2	2	2	2	10
12	Kielbów Nowy	7	7	8	9	7	38
13	Kielbów Stary	2	5	7	3	3	20
14	Kobylnik	3	4	2	3	3	15
15	Ossów	22	33	1	1	3	10
16	Pągowiec	0	1	3	2	3	9
17	Pierzchnia	33	22	1	1	1	8
18	Ryki	1	0	3	3	1	8
19	Siekluki	4	7	3	2	5	21

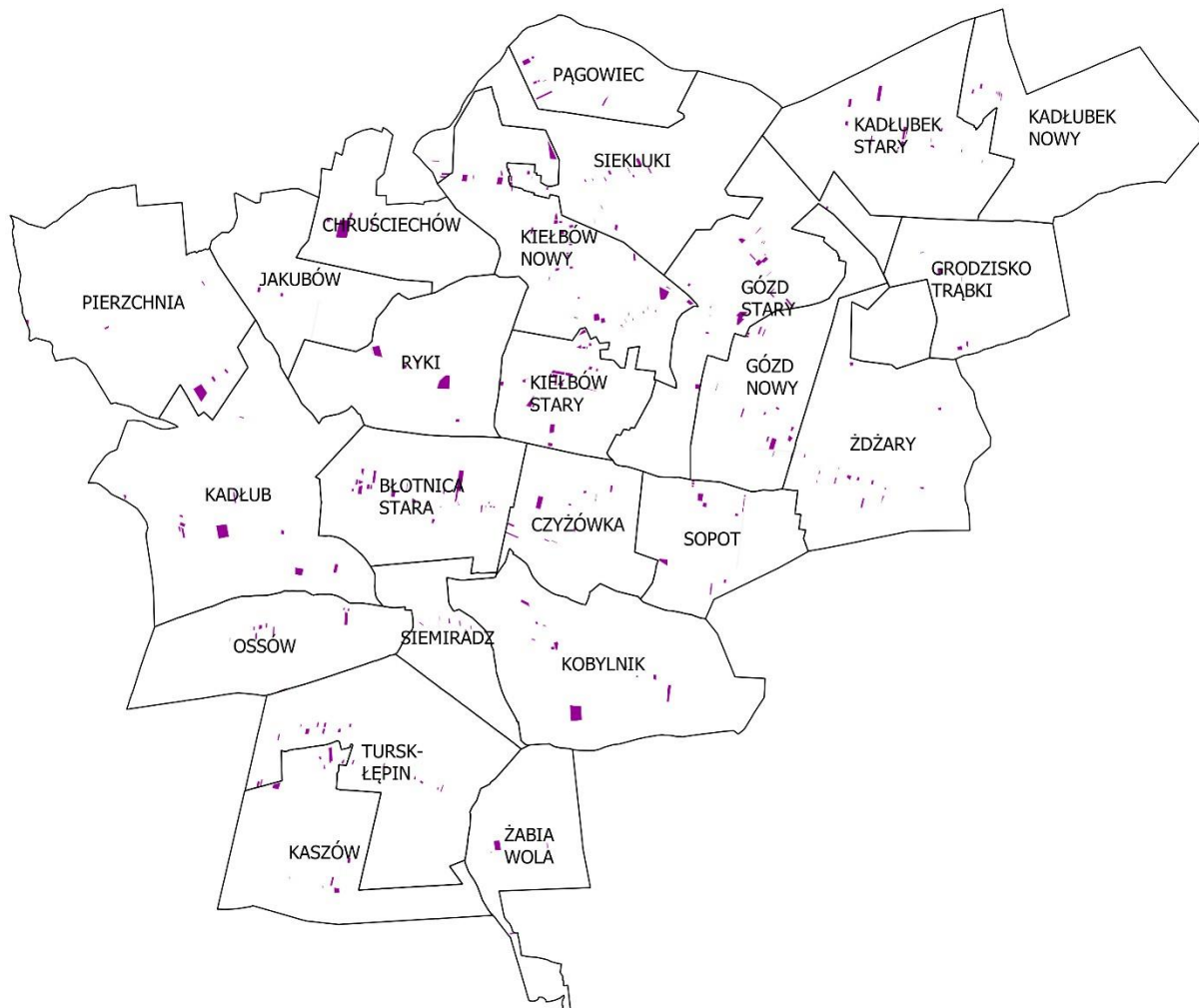
20	Siemiradz	0	2	2	3	0	7
21	Sopot	4	1	2	0	6	13
22	Tursk – Łępin	3	0	7	4	3	17
23	Żabia Wola	1	0	2	2	0	5
24	Żdźzary	5	3	1	3	3	16
Σ		60	61	71	70	65	327

Najwięcej postępowań dotyczących wydania decyzji o warunkach zabudowy koncentrowało się w obrębach ewidencyjnych: Kielbów Nowy (38), Błotnica Stara (27) oraz Gózd Nowy (22). Wydawanie decyzji WZ umożliwia z jednej strony płynną działalność inwestycyjną i gospodarczą na rzecz rozwoju gminy, z drugiej natomiast stanowi poważne zagrożenie dla realizacji założonej w studium polityki dotyczącej świadomego kształtowania przestrzeni zurbanizowanej i ochrony środowiska naturalnego oraz walorów krajobrazu lokalnego. Analizując rozmieszczenie poszczególnych postępowań zauważalna jest tendencja do realizacji inwestycji w oparciu o decyzję WZ na obszarach nie przewidzianych do tego celu w studium. Niemniej w świetle obowiązujących przepisów przedmiotowe zjawisko jest trudne lub wręcz niemożliwe do wyeliminowania, z uwagi na brak obowiązku zgodności decyzji WZ z założeniami polityki przestrzennej gminy. Powyższemu zapobiec może jedynie opracowanie miejscowych planów zagospodarowania przestrzennego będących jedynym narzędziem umożliwiającym prowadzenie racjonalnej polityki przestrzennej na poziomie lokalnym. Analiza rozmieszczenia wydanych decyzji WZ w stosunku do ustaleń obowiązującego studium wskazuje, iż ok. 40% inwestycji narusza ustalenia określonych kierunków zagospodarowania, natomiast przedmiot niezgodności dotyczy w głównej mierze lokalizowania:

- ✓ zabudowy mieszkaniowej jednorodzinnej i zagrodowej oraz mieszkaniowo-usługowej w granicach terenów rolnych,
- ✓ zabudowy mieszkaniowej jednorodzinnej i zagrodowej w granicach terenów działalności przemysłowej, składów i magazynów.



Liczba wydanych pozwoleń na budowę budynków mieszkalnych wg gmin, 2020



Rozmieszczenie decyzji o warunkach zabudowy

Ocena postępu w opracowywaniu miejscowych planów zagospodarowania przestrzennego

Zgodnie z art. 4 ustawy o pizp ustalenie przeznaczenia terenu, rozmieszczenie inwestycji celu publicznego oraz określenie sposobów zagospodarowania i warunków zabudowy terenu następuje w miejscowym planie zagospodarowania przestrzennego, a dopiero w przypadku jego braku w drodze decyzji o warunkach zabudowy i zagospodarowaniu terenu.

W związku z powyższym, uwzględniając potrzebę zachowania ładu przestrzennego i zrównoważonego rozwoju, plan miejscowy stanowi podstawowe i jedyne skuteczne narzędzie związane z zarządzaniem przestrzenią, natomiast samorząd jako struktura właściwa w kwestii jego sporządzenia i uchwalenia powinien dążyć do całkowitego pokrycia obszaru gminy jego ustaleniami.

Jak wynika z wcześniejszej treści niniejszej analizy, na terenie gminy Stara Błotnica nie obowiązuje oraz nie jest przygotowywany żaden plan miejscowy, co rzutuje na stan uporządkowania przestrzeni oraz poziom ładu przestrzennego, który jest znikomy lub nawet żaden.

Od uchwalenia studium w 1999 r., aktywność samorządu w zakresie planowania przestrzennego, ogranicza się wyłącznie do bieżącego procedowania decyzji ICP i WZ.

Plany miejscowe na terenie powiatu białobrzeskiego (stan na 31.12.2017 r.)						
Lp.	Jednostka terytorialna	Plany miejscowe ogółem [szt.]	Plany miejscowe sporz. na podstawie ustawy o pizp [szt.]	Pow. mpzp [ha]	Pow. mpzp sporz. na podstawie ustawy o pizp [ha]	Udział pow. objętej mpzp w ogólnej pow. [%]
1.	Białobrzegi	9	5	7605	32	97,8
2.	Promna	2	2	120126	12026	100
3.	Radzanów	b.d.	b.d.	b.d.	b.d.	b.d.
4.	Stara Błotnica	0	0	0	0	0
5.	Stromiec	1	0	15655	0	99,9
6.	Wyśmierzyce	1	1	5	5	0

Zgodnie z danymi Głównego Urzędu Statystycznego planowanie przestrzenne w powiecie białobrzeskim jest bardzo zróżnicowane. Trzy gminy posiadają całkowity lub niemal całkowity stopień pokrycia mpzp. W przypadku dwóch z gmin, wskaźnik ten wynosi między 0% a 2%. Gmina Stara Błotnica jako jedyna (pomijając gminę Radzanów ze względu na brak danych) nie posiada ani jednego planu miejscowego. Znikomy udział planów miejscowych w ogólnej powierzchni części gmin sąsiednich nie może jednak stanowić wytłumaczenia dla braku aktywności w przedmiotowym zakresie. Udział powierzchni objętej ustaleniami planu miejscowego odpowiednio w skali województwa mazowieckiego i kraju wynosi 32,2% i 30,5% notując rok do roku wzrost o około 1%.

7 ZASOBY MATERIALNE GMINY

7.1 Gospodarka nieruchomościami stanowiącymi własność Gminy

Powierzchnia nieruchomości stanowiących własność gminy Stara Błotnica na dzień 31.12.2021r. wynosiła ogółem: 119,1781 ha; w tym:

✓ - drogi gminne – 81,7824ha.

✓ - nieruchomości oddane w użytkowanie wieczyste - 0,9600 ha

Trwały zarząd

W trwałym zarządzie znajdują się nieruchomości o łącznej powierzchni 6,3277 ha, w tym:

✓ - 2,7377 ha - Publicznej Szkole Podstawowej w Kaszowie;

✓ - 2,1800 ha - Publicznej Szkole Podstawowej w Starej Błotnicy;

✓ - 0,7300 ha - Publicznej Szkole Podstawowej w Starym Goździe;

✓ - 0,6800 ha – Publicznej Szkole Podstawowej w Starych Sieklukach.

Główne kierunki gospodarowania nieruchomościami Przyjęto założenie, że w stosunku do każdej nieruchomości tworzącej gminny zasób nieruchomości, rozstrzygnięcia o sposobie i formie zagospodarowania zapadają indywidualnie. Gminny zasób nieruchomości jest wykorzystywany zgodnie z podejmowanymi uchwałami Rady Gminy oraz w oparciu o przepisy ustawy o gospodarce nieruchomościami i Kodeks Cywilny.

Zbycie nieruchomości

W 2021 r. za zgodą Rady Gminy, wyrażoną w odrębnej uchwale, dokonano sprzedaży nw. nieruchomości:

✓ działka rolna o powierzchni 0,0372 ha, położona w miejscowości Siemiradz za kwotę 5 700,00 zł

✓ - działka rolna o powierzchni 0,0700 ha, położona w miejscowości Siemiradz za kwotę 5 700,00 zł

✓ - działka rolna o powierzchni 0,2500 ha, położona w miejscowości Jakubów za kwotę 6 770,00 zł

✓ - działka rolna o powierzchni 0,3700 ha, położona w miejscowości Jakubów za kwotę 10 100,00zł

Pozyskanie nieruchomości do zasobu gminnego

W 2021 r. nastąpiło nabycie nieruchomości pod drogę o powierzchni:

- 0,0749 ha położonej w Starej Błotnicy - za kwotę 13 500,00 zł
- 0,0065 ha położonej w Czyżówka – za kwotę 1 200,00 zł

Nieruchomości pozostające w dzierżawie osób fizycznych

- ✓ - nieruchomość rolna o powierzchni 5,0100 ha, położona w Grodzisku
- ✓ - nieruchomość rolna o powierzchni 0,9147 ha położona w Starej Błotnicy
- ✓ - nieruchomość rolna o powierzchni 0,1200 ha położona w Grodzisku
- ✓ - nieruchomość rolna o powierzchni 0,6000 ha położona w Starym Kadłubku
- ✓ - nieruchomość rolna o powierzchni 3,8131 ha położona w Nowym Kadłubku

Roczny czynsz dzierżawny z tytułu wydzierżawienia tych nieruchomości wynosi 1 034,45 zł.

8 PROGRAM OPIEKI NAD ZABYTKAMI

Dziedzictwo kulturowe stanowi istotny element kształtowania świadomości i tożsamości narodowej oraz lokalnej (powiatów, gmin). Przyczynia się do rozwoju społeczno- gospodarczego gminy - w zauważalny sposób, a w jeszcze większy wpływa na jej wizerunek. Zachowane w dobrym stanie zabytki, zrewaloryzowane układy przestrzenne, utrzymane w dobrym stanie miejsca pamięci narodowej, czyste środowisko naturalne wpisują się obok działań związanych z rozwojem gospodarczym, społecznym w politykę gminy prowadzoną w sposób zrównoważony. Opracowanie gminnego programu opieki nad zabytkami służy określeniu zasobów zabytkowych gminy, stanu zachowania zagospodarowania oraz wskazanie wartości jakie niosą. Ponadto powinien on zawierać zakres działań pozwalających wprowadzić skuteczny system ochrony dziedzictwa kulturowego , co skutkuje również określeniem zasad współpracy z urzędem konserwatorskim, lokalnymi organizacjami społecznymi oraz zasad komunikacji z lokalną społecznością (mieszkańcami, inwestorami, właścicielami zabytków), która jest głównym odbiorcą programu. W naszej Gminie obecnie trwają prace nad opracowaniem „Gminnego programu opieki nad zabytkami” Poprzedni program uchwalony była Uchwałą nr XVIII/116/2012 w sprawie przejęcia „Gminnego programu opieki nad zabytkami na lato 2012-2015 dla Gminy Stara Błotnica" i wymaga aktualizacji.

Wypracowanie systemu ochrony dziedzictwa kulturowego i włączenie go do strategii przestrzennej gminy przyczyni się do jej pełniejszego rozwoju, poprawy jej atrakcyjność i właściwego zarządzania dziedzictwem zgodnie ze standardami konserwatorskimi. Obowiązek sporządzenia Gminnego Programu Opieki nad Zabytkami nakładają na Gminę przepisy Ustawy z dnia 23 lipca 2003 roku o ochronie zabytków i opiece nad zabytkami.

Zasoby kulturowe i zabytki

Zasoby kulturowe i historyczne, w tym zabytki są ważnym elementem mogącym mieć wpływ na rozwój społeczno-gospodarczy danego obszaru, wpływając na atrakcyjność miejsca. Choć Stara Błotnica ma bogatą historię, niestety nie może pochwalić się wieloma zabytkami. Pierwsza wzmianka datowana jest na 1237 rok - dokument księcia mazowieckiego Bolesława Konradowica potwierdza dokonanie sprzedaży wsi przez Bogusze z Błotnicy klasztorowi bożogrobców miechowskich. W XIV wieku istniała już parafia w Błotnicy – była największa parafia w regionie, liczyła 400 osób. Dalszy znaczący rozwój terenu obecnej gminy dokonał się w XV wieku za sprawą przebiegu przez Wyśmierzyce toruńsko-lwowskiego szlaku handlowego. Przez ostatnie dwa wieki obszar gminy należał do Ziemi Radomskiej, która stanowiła teren wielowiekowego sąsiedztwa oraz wpływów kultur – Mazowsza i Małopolski. W okresie nasilonej ekspansji osadniczej granice pomiędzy nimi stanowiła rzeka Radomka. Teren Puszczy Radomskiej to zasięg etnograficzny tradycyjnej kultury mazowieckiej. Zabytki gminy Stara Błotnica to głównie obiekty sakralne:

- ✓ - 26 Kapliczek
- ✓ - 2 Kościoły

- ✓ - 2 zabytki techniki
- ✓ - 2 dwory
- ✓ - 1 park
- ✓ - 2 cmentarze
- ✓ - 1 kaplica
- ✓ - 4 domy drewniane
- ✓ - 3 budynki gospodarcze
- ✓ - 2 plebanie,
- ✓ - oraz ogrodzenie parku w Chruściechowie i Kościoła w Kaszowie.

Na obszarze Gminy Stara Błotnica znajduje się również 66 zarejestrowanych stanowisk archeologicznych:

Tabela 4 Wykaz stanowisk archeologicznych na terenie Gminy Stara Błotnica

Stanowiska archeologiczne	Liczba ogółem	Stanowiska wpisane do rejestru zabytków	Stanowiska o własnej formie krajobrazowej
Grodziska	3	3	3
Cmentarzyska	2	0	0
Osady	22	0	0
Obozowiska	4	0	0
Ślady osadnicze	35	0	0
Łącznie	66	3	3

Źródło: Opracowanie własne

Stanowiska archeologiczne wpisane do rejestru zabytków:

- Gózd Nowy, stan. 1 nr obszaru AZP 71-66, nr wpisu do rej. zabytków 495/67-grodzisko stożkowane;
- Kielbów Stary, stan. 1, nr obszaru AZP 70-66, nr wpisu do rej. zabytków 494/67- grodzisko stożkowane;
- Stara Błotnica, stan. 1, nr obszaru AZP 71-66, nr wpisu do rej. Zabytków 784/72 – grodzisko stożkowane.

Ewidencję stanowisk w gminie Stara Błotnica wykonano w oparciu o zasoby dokumentacji zabytków znajdujących się w zbiorach: Archiwum Wojewódzkiego Urzędu Ochrony Zabytków w Warszawie Delegatura Radom, Muzeum im. Jacka Malczewskiego w Radomiu, Muzeum Narodowego w Kielcach, Państwowego Muzeum Archeologicznego w Warszawie. Do najważniejszych stanowisk archeologicznych gminy należą tzw. grodziska stożkowane, posiadające kształt kulisty, tworzą własną formę krajobrazową i są nadal czytelne w terenie.

9 INFRASTRUKTURA KOMUNALNA

9.1 Gospodarka wodno-ściekowa prowadzona przez Gminę Stara Błotnica.

Gospodarka wodno-ściekową prowadzona jest przez Referat Gospodarki Komunalnej Gminy Stara Błotnica. Dochody są uzyskiwane ze sprzedaży:

- sprzedaż dodatkowa
- woda
- ścieki

W roku 2020, zarejestrowano dystrybucję wody na poziomie ponad 300 000 m³. Woda sprzedana to ok. 94 %. Pozostała ilość to woda zużyta do celów technologicznych oraz straty (awarie).

Odbiorcy indywidualni - ok 2000 szt. (wodomierze), pozostali ok 60

Odbiór ścieków.

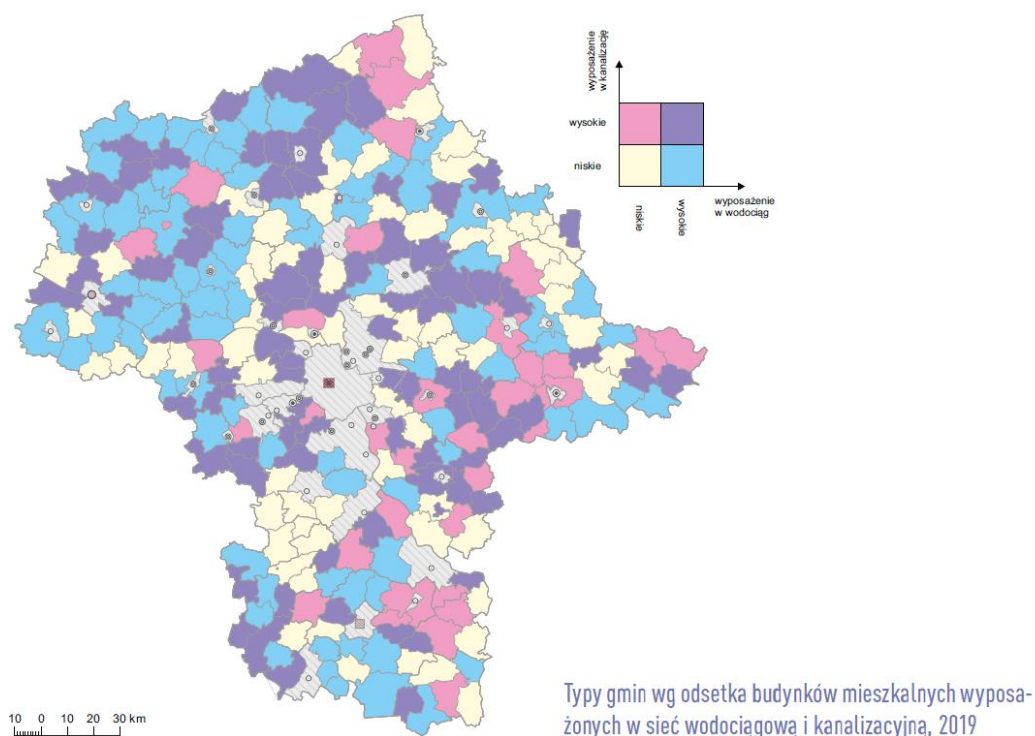
W roku 2020, przepływomierz zamontowany na Oczyszczalni Ścieków zarejestrował ok. 30 000 m³ ścieków oczyszczonych i odprowadzonych do odbiornika. Sprzedaż w w/w okresie to: ok. 87 %. Pozostała ilość 23% to ścieki nierozliczone. (woda deszczowa, potrzeby technologiczne oczyszczalni). Ścieki dostarczone siecią kanalizacyjną, 141 przyłączy to ok. 15 000m³. Ścieki dowiezione przez przedsiębiorstwa ok. 5 200 m³. Ścieki odebrane beczkowozem 5 000 m³.

Beczkwóz: ok. 800 kursów średnio po 6,2 m³.

W roku 2020, zostało wydanych 29 pozwoleń na nowe przyłącza wodociągowe i 9 pozwoleń na przyłącza kanalizacyjne.

Dokonano odbioru 27 przyłączy wodociągowych.

Gospodarka ściekowa i odpady w 2019 r.	
Oczyszczalnie ścieków	1
Ludność korzystająca z oczyszczalni ścieków	460
Gromadzenie i wywóz nieczystości ciekłych:	
nieczystości ciekłe bytowe odebrane w m ³ (w ciągu roku)	5079,5
zbiorniki bezodpływowe	1160
oczyszczalnie przydomowe	3
Odpady komunalne zebrane w t (w ciągu roku)	715
w tym z gospodarstw domowych	563



9.2 Roczna analiza stanu gospodarki odpadami komunalnymi na terenie Gminy Stara Błotnica

Roczna analiza stanu gospodarki odpadami komunalnymi na terenie Gminy Stara Błotnica została sporządzona zgodnie z art.3 ust.2 pkt.10 ustawy z dnia 13 września 1996r. o utrzymaniu czystości i porządku w gminach (t.j. Dz. U. z 2020 r , poz.1439). Głównym celem analizy jest dostarczenie niezbędnych informacji dla stworzenia efektywnego systemu gospodarki odpadami komunalnymi. Zakres analizy określony został a art.9tb ust.1 w/w ustawy, obejmujący w szczególności :

- 1) możliwości przetwarzania niesegregowanych (zmieszanych) odpadów komunalnych, bioodpadów stanowiących odpady komunalne oraz przeznaczonych do składowania pozostałości z sortowania odpadów komunalnych i pozostałości z procesu mechaniczno –biologicznego przetwarzania niesegregowanych zmieszanych odpadów komunalnych,
- 2) potrzeby inwestycyjne związane z odpadami komunalnymi,
- 3) koszty poniesione w związku z odbieraniem, odzyskiem, recyklingiem i unieszkodliwianiem odpadów komunalnych w podziale na wpływy, wydatki z opłat za gospodarowanie odpadami komunalnymi,
- 4) liczbę mieszkańców, liczbę właścicieli nieruchomości, którzy nie zawarli umowy
- 5) ilość odpadów komunalnych wytwarzanych na terenie gminy

6) ilość niesegregowanych (zmieszanych) odpadów komunalnych i bioodpadów odbieranych z terenu gminy.

W związku z ustawą o utrzymaniu czystości i porządku w gminach, sprawozdania za 2021r. sporządzone przez podmioty odbierające odpady komunalne od właścicieli nieruchomości, wraz z Punktem Selektywnej Zbiórki Odpadów Komunalnych, przekazane zostały do dnia 31 stycznia 2022r.

Na podstawie tych sprawozdań oraz informacji przekazanych przez prowadzących instalacje komunalne a także na podstawie rocznego sprawozdania wójta z zakresu gospodarki odpadami komunalnymi, sporządzona została niniejsza analiza.

Podstawę prawną do sporządzenia niniejszej analizy stanowi: Ustawa z dnia 13 września 1996 r. o utrzymaniu czystości i porządku w gminach (Dz. U. z 2020 r. poz. 1439).

System gospodarowania odpadami komunalnymi na terenie Gminy Stara Błotnica funkcjonuje w oparciu o następujące podstawy prawne:

- 1) Uchwała Nr XIII.99.19 Rady Gminy Stara Błotnica z dnia 13 grudnia 2019 r. w sprawie wzoru deklaracji o wysokości opłaty za gospodarowanie odpadami komunalnymi składanej przez właściciela nieruchomości, na których zamieszkują mieszkańcy oraz warunków i trybu składania deklaracji za pomocą środków komunikacji elektronicznej.
- 2) Uchwały Nr XIII.88.19 Rady Gminy Stara Błotnica z dnia 13 grudnia 2019 r. w sprawie określenia metody ustalenia opłaty za gospodarowanie odpadami komunalnymi , ustalenia stawki opłaty oraz określenia stawki opłaty podwyższonej.
- 3) Uchwały Nr XIII.91.19 Rady Gminy Stara Błotnica z dnia 13 grudnia 2019 r. w sprawie zwolnienia w części z opłaty za gospodarowanie odpadami komunalnymi właścicieli nieruchomości zabudowanych budynkami mieszkalnymi jednorodzinnymi kompostujących bioodpady stanowiące odpady komunalne w kompostowniku przydomowym.
- 4) Uchwały Nr VIII.54.2015 Rady Gminy Stara Błotnica z dnia 04 września 2015 roku w sprawie szczegółowego sposobu i zakresu świadczenia usług na terenie Gminy Stara Błotnica w zakresie odbierania odpadów komunalnych od właścicieli nieruchomości i zagospodarowywania tych odpadów w zamian za uiszczoną przez właściciela nieruchomości opłatę za gospodarowanie odpadami komunalnymi
- 5) Uchwały Nr XVI/124/2016 Rady Gminy Stara Błotnica z dnia 04 lipca 2016 r. w sprawie terminu, częstotliwości i trybu uiszczania opłaty za gospodarowanie odpadami komunalnymi przez właścicieli nieruchomości na których zamieszkują mieszkańcy, na terenie Gminy Stara Błotnica.
- 6) Uchwała nr XIV.99.19. Rady Gminy Stara Błotnica z dnia 27 grudnia 2019 r. w sprawie Regulaminu utrzymania czystości i porządku na terenie Gminy Stara Błotnica.

Obowiązki właścicieli nieruchomości w zakresie utrzymania na ich terenie porządku, czystości oraz należytego stanu sanitarno-higienicznego wynikające z regulaminu utrzymania czystości i porządku na terenie Gminy Stara Błotnica, uchwalonego Uchwałą Nr XIV.99.19 Rady Gminy Stara Błotnica z dnia 27 grudnia 2019 roku:

- 1) - wyposażenie nieruchomości w urządzenia służące do zbierania odpadów komunalnych oraz utrzymanie tych urządzeń w odpowiednim stanie sanitarnym, porządkowym i technicznym;
- 2) - selektywne zbieranie i przekazywanie przedsiębiorcy następujących rodzajów odpadów:
 - a. zmieszanych odpadów opakowaniowych, w tym papier, tekturę i opakowania wielomateriałowe,
 - b. opakowania z tworzyw sztucznych i metale,
 - c. opakowania szklane,
 - d. meble i inne odpady wielkogabarytowe,
 - e. zużyty sprzęt elektroniczny i elektryczny, świetlówki i inne źródła światła,
 - f. przeterminowane leki i chemikalia,
 - g. zużyte baterie i akumulatory,
 - h. zużyte opony,
 - i. odpady zielone,
 - j. gruz,
 - k. pozostałe zmieszane odpady komunalne dalej zwane „zmieszanymi odpadami komunalnymi”,
- 3) zbieranie odpadów nie podlegających selekcji do urządzeń (pojemniki, worki) o wielkości i liczbie uzależnionej od ilości mieszkańców na danej nieruchomości w sposób opisany w regulaminie,
- 4) przekazywanie odpadów zebranych selektywnie i pozostałych zmieszanych przedsiębiorcy w terminach oznaczonych w harmonogramie. Dopuszcza się możliwość kompostowania w przydomowym kompostowniku odpadów ulegających biodegradacji pochodzących z przyciętych lub ściętych krzewów i drzew, a także odpadów zielonych powstałych na terenie nieruchomości, takich jak: uschnięte chwasty, liście, skoszona trawa.
- 5) W celu realizacji obowiązku wynikającego z art. 3, ust. 2b ustawy o utrzymaniu czystości i porządku w gminach (t. j. Dz. U. z 2020 r. poz. 1439), utworzono punkt selektywnej zbiórki odpadów komunalnych, w skrócie zwany PSZOK, zlokalizowany na terenie Oczyszczalni Ścieków w miejscowości Czyżówka 42.

Mieszkańcy mogą tam nieodpłatnie przekazać, wyselekcjonowane ze strumienia odpadów komunalnych, powstających w gospodarstwach domowych, następujące rodzaje odpadów:

- ✓ tworzywa sztuczne i metale,
- ✓ papier i tektura (opakowania)
- ✓ szkło (opakowania ze szkła)
- ✓ odpady wielkogabarytowe- meble
- ✓ zużyty sprzęt elektryczny i elektroniczny,
- ✓ zużyte baterie i akumulatory,
- ✓ zużyte opony (od samochodów osobowych)
- ✓ odpady biodegradowane,

- ✓ odpady budowlano-remontowe i rozbiórkowe z remontów prowadzonych we własnym zakresie,
- ✓ popiół,
- ✓ chemikalia (farby rozpuszczalniki, oleje odpadowe, itd.),
- ✓ przeterminowane leki,
- ✓ tekstylia,
- ✓ opakowania po środkach ochrony roślin.

Gmina prowadzi także dwa razy w roku zbiórkę odpadów wielkogabarytowych, opon, zużytego sprzętu elektrycznego i elektronicznego poprzez tzw. „wystawkę”.

Punkt Selektywnej Zbiórki Odpadów Komunalnych, jest czynny dwa razy w miesiącu (zgodnie z harmonogramem) w godz. 9.00-14.00.

Możliwości przetwarzania zmieszanych odpadów komunalnych, odpadów zielonych oraz pozostałości z sortowania odpadów komunalnych przeznaczonych do składowania.

Jako przetwarzanie rozumie się procesy odzysku lub unieszkodliwiania, w tym przygotowanie poprzedzające odzysk lub unieszkodliwianie. Możliwości przetwarzania zmieszanych odpadów komunalnych związane są z ich zagospodarowaniem w poszczególnych instalacjach do odzysku (głównie instalacje mechaniczno-biologiczne przetwarzania odpadów komunalnych) lub unieszkodliwiania (głównie składowanie odpadów na składowiskach). Na podstawie obowiązującego w Polsce prawa podmiot odbierający odpady komunalne od właścicieli nieruchomości jest obowiązany do przekazywania zmieszanych odpadów komunalnych, odpadów zielonych oraz pozostałości z sortowania do Regionalnej Instalacji Przetwarzania Odpadów Komunalnych „RADKOM” Sp.z o.o. w Radomiu, ul. Witosa 94. Transportującym odebrane od właścicieli nieruchomości odpady jest Przedsiębiorstwo Usług Komunalnych ATK Recykling z siedzibą w Radomiu przy ul. Traugutta 20a.

Potrzeby inwestycyjne związane z gospodarowaniem odpadami komunalnymi. Na chwilę obecną nie planuje się żadnych inwestycji związanych z gospodarowaniem odpadami komunalnymi.

Analiza kosztów poniesionych w związku z odbieraniem, odzyskiem, recyklingiem i unieszkodliwianiem odpadów komunalnych. Stawka opłaty za gospodarowanie odpadami komunalnymi na terenie Gminy Stara Błotnica została uchwalona przez Radę Gminy Uchwałą Nr xiii.88.19 z dnia 13 grudnia 2019 r. w sprawie określenia metody ustalenia opłaty za gospodarowanie odpadami komunalnymi ustalenia stawki opłaty oraz określenia stawki opłaty podwyższonej. Przyjęto iż miesięczna opłata od jednego mieszkańca wynosi 10,50 zł. dla odpadów zbieranych selektywnie oraz 30 zł. jeżeli właściciel nieruchomości nie wypełnia obowiązku zbierania odpadów w sposób selektywny. Zwalnia się z części opłaty za gospodarowanie odpadami komunalnymi właściciele nieruchomości zabudowanych budynkami mieszkalnymi jednorodzinnymi kompostującymi bioodpady w kompostowniku przydomowym. Zwolnienie wynosi 0,50 zł. w stosunku do stawki opłaty za odpady komunalne zbierane w sposób selektywny.

Na dzień 31.12.2021 roku ewidencjonowano: 1476 deklaracje na odpady segregowane, obejmujące 4949 osób; Wydatki związane z funkcjonowaniem systemu gospodarki odpadami komunalnymi na terenie Gminy Stara Błotnica w roku 2021, wyniosły łącznie 569 584,70 zł. Wpływy do budżetu z tytułu opłat za gospodarowanie odpadami komunalnymi wynosiły 611 249, 92 zł , w tym 2196,39 zł stanowiły nadpłaty. Całkowita kwota należności z tytułu opłat za odbiór i zagospodarowanie odpadów komunalnych wynosiła 563 820,57 zł (w tym należności z lat poprzednich). Całkowita kwota zaległości w opłatach za odbiór i zagospodarowanie odpadów komunalnych wg stanu na dzień 31.12.2021r. wynosiła 25 294,62 zł. Zaległość dotyczy 71 podatników.

Liczba mieszkańców Według danych na koniec 2021 roku liczba mieszkańców w Gminie Stara Błotnica wynosiła 5511 osób. W deklaracjach o wysokości opłaty za gospodarowanie odpadami komunalnymi, złożonych w Urzędzie Gminy, ujętych zostało 4949 mieszkańców. Różnica w podanej liczbie mieszkańców wynika m.in. z faktu, że wielu uczniów i studentów kontynuuje naukę poza miejscem stałego zameldowania. Analogiczna sytuacja występuje wśród osób czynnych zawodowo, którzy ze względu na wykonywaną pracę przebywają poza terenem Gminy. Na bieżąco prowadzone są działania mające na celu weryfikację danych zawartych w deklaracjach i sprawdzenie ich ze stanem faktycznym.

Liczba właścicieli nieruchomości, którzy nie zawarli umowy. Wszyscy właściciele nieruchomości na terenie Gminy Stara Błotnica złożyli deklaracje o wysokości należnej opłaty z tytułu odbioru odpadów komunalnych.

Informacja o odebranych odpadach komunalnych wytwarzanych na terenie gminy Stara Błotnica

Ilość odpadów w roku 2021 odebranych z terenu Gminy Stara Błotnica (opracowanie własne)

Kod odpadu	Nazwa	Ilość w Mg
150106	zmieszane odpady opakowaniowe	
150107	opakowania ze szkła	
160103	zużyte opony	21,320
200135, 200136	zużyte urządzenia elektryczne i elektroniczne	6,310
200123	urządzenia zawierające freony	3,048
200301	niesegregowane (zmieszane) odpady komunalne	411,960
200307	odpady wielkogabarytowe	37,500
100101	żużle, popioły paleniskowe	4,720
200101	papier, tektura	28,800
200139	tworzywa sztuczne	117,140
200201	odpady ulegające biodegradacji	11,020

200203	Inne odpady nieulegające biodegradacji	14,560
150102	opakowania z tworzyw sztucznych	18,980
200102	szkło	133,400
Ogółem:		808,758

Odpady z PSZOK - Czyżówka w 2021r.

Kod odpadu	Nazwa	Ilość w Mg
170904	Zmieszane odpady budowlane z budowy, remontów i demontażu	4,26
200307	odpady wielkogabarytowe	0,64
Ogółem:		4,90

Zgodnie z Rozporządzeniem Ministra Środowiska z dnia 15 grudnia 2017 roku w sprawie poziomów recyklingu, przygotowania do ponownego użycia i odzysku innymi metodami niż niebezpieczne niektórych frakcji odpadów komunalnych, poziom recyklingu, przygotowania do ponownego użycia i odzysku tworzyw sztucznych i szkła dla 2021 roku powinien wynosić minimum 20%. Osiągnięty przez Gminę Stara Błotnica wskaźnik wynosi 25,55 %.

Wykaz przedsiębiorców w roku 2021 w rejestrze działalności regulowanej prowadzonym przez Wójta Gminy Stara Błotnica.

LP	Numer rejestrowy	Dane przedsiębiorcy	Uwagi
1.	B.1.2012	Pre Zero Service Wschód Spółka z o.o. 26-600 Radom ul. Wrocławska 3	
2.	B.6.2012	EKO –SAM Spółka z o. o Milejowice 26-652 Zakrzew, ul. Al Kasztanowa 24	
3.	B.7.2012	Przedsiębiorstwo Usług Komunalnych ATK Recykling 26-600 Radom, ul. Traugutta 20A/4	
4.	B.8.2012	Przedsiębiorstwo Produkcyjno Usługowo Handlowe RADKOM Spółka z o.o. 26-600 Radom, ul. Witosa 76	
5.	B.1.2013	P.P.H.U INTERBUD Spółka z o. o. 26-600 Radom, ul. Limanowskiego 154	
6.	B.2.2013	Przedsiębiorstwo Usług Komunalnych EKO ESTETYKA Spółka cywilna	

		26-600 Radom, ul. Starokrakowska 137	
7.	B.1.2020	HENMAR Z.P.U.H Henryk Głuchowski 26-631 Jastrzębia 31	
8.	B.2.2020	EKOŁA Spółka z o.o. 26-600 Radom , ul. 1905 ROKU 47 LOK. 14	
9.	RGK.2.2021	USŁUGI EKOLOGICZNE EKO-JAS Krzysztof Janas Garno ul.Kasztanowa 21, 26-625 Wolanów	Wpisano do rejestru 22.11.2021

Roczna analiza stanu gospodarki odpadami na terenie Gminy Stara Błotnica za rok 2021 została opracowana w celu weryfikacji możliwości technicznych i organizacyjnych gminy w zakresie gospodarowania odpadami komunalnymi.

Analiza ta ma dostarczyć informacji o liczbie mieszkańców, liczbie właścicieli nieruchomości objętych systemem gospodarowania odpadami komunalnymi oraz dostarczyć niezbędnych informacji dla stworzenia najbardziej efektywnego ekonomicznie systemu gospodarki odpadami komunalnymi.

Na podstawie zebranych danych można jednoznacznie stwierdzić, że system ten funkcjonuje prawidłowo. Oparty jest o obowiązujące przepisy prawa oraz akty normatywne różnego szczebla. Stawka opłaty została skalkulowana prawidłowo, co gwarantuje mieszkańcom należyty poziom obsługi i chroni przed ponoszeniem nadmiernych kosztów. Gmina Stara Błotnica nie osiągnęła wymaganego poziomu recyklingu i przygotowania do ponownego użycia papieru, metali, tworzyw sztucznych i szkła. Zdecydowana ilość odpadów komunalnych jest poddawana innym niż składowanie procesom przetwarzania.

Priorytetowym zadaniem dla Gminy Stara Błotnica na lata następne jest dalsze uświadamianie mieszkańców w zakresie gospodarki odpadami w celu ograniczenia ilości wytwarzanych odpadów komunalnych oraz racjonalnego sortowania w celu osiągnięcia określonych przez Unię Europejską poziomów odzysku i recyklingu odpadów.

10 POLITYKA SPOŁECZNA

10.1 Działalność Gminnego Ośrodka Pomocy Społecznej.

Bilans za 2021 r.

AKTYWA	Stan na początek roku	Stan na koniec roku	PASYWA	Stan na początek roku	Stan na koniec roku

A Aktywa trwałe	0,00	0,00	A Fundusz	241 859,38	252 808,52
A.I Wartości niematerialne i prawne	0,00	0,00	A.I Fundusz jednostki	11 005 539,95	10 820 429,59
A.II Rzeczowe aktywa trwałe	0,00	0,00	A.II Wynik finansowy netto (+,-)	-10 763 680,57	-10 567 621,07
A.II.1 Środki trwałe	0,00	0,00	A.II.1 Zysk netto (+)	0,00	0,00
A.II.1.1 Grunty	0,00	0,00	A.II.2 Strata netto (-)	-10 763 680,57	-10 567 621,07
A.II.1.1.1 Grunty stanowiące własność jednostki samorządu terytorialnego, przekazane w użytkowanie wieczyste innym podmiotom	0,00	0,00	A.III Odpisy z wyniku finansowego (nadwyżka środków obrotowych) (-)	0,00	0,00
A.II.1.2 Budynki, lokale i obiekty inżynierii lądowej i wodnej	0,00	0,00	A.IV Fundusz mienia zlikwidowanych jednostek	0,00	0,00
A.II.1.3 Urządzenia techniczne i maszyny	0,00	0,00	B Fundusze placówek	0,00	0,00
A.II.1.4 Środki transportu	0,00	0,00	C Państwowe fundusze celowe	0,00	0,00
A.II.1.5 Inne środki trwałe	0,00	0,00	D Zobowiązania i rezerwy na zobowiązania	611 496,11	636 508,13
A.II.2 Środki trwałe w budowie (inwestycje)	0,00	0,00	D.I Zobowiązania długoterminowe	0,00	0,00
A.II.3 Zaliczka na środki trwałe w budowie (inwestycje)	0,00	0,00	D.II Zobowiązania krótkoterminowe	611 496,11	636 508,13
A.III Należności długoterminowe	0,00	0,00	D.II.1 Zobowiązania z tytułu dostaw i usług	588,90	413,20
A.IV Długoterminowe aktywa finansowe	0,00	0,00	D.II.2 Zobowiązania wobec budżetów	580 763,72	609 886,25
A.IV.1 Akcje i udziały	0,00	0,00	D.II.3 Zobowiązania z tytułu ubezpieczeń i innych świadczeń	4 114,46	3 701,09
A.IV.2 Inne papiery wartościowe	0,00	0,00	D.II.4 Zobowiązania z tytułu wynagrodzeń	21 226,08	18 739,90

A.IV.3 Inne długoterminowe aktywa finansowe	0,00	0,00	D.II.5 Pozostałe zobowiązania	0,00	0,00
A.V Wartość mienia zlikwidowanych jednostek	0,00	0,00	D.II.6 Sumy obce (depozytowe, zabezpieczenie wykonania umów)	0,00	0,00

B Aktywa obrotowe	853 355,49	889 316,65	D.II.7 Rozliczenia z tytułu środków na wydatki budżetowe i z tytułu dochodów budżetowych	0,00	0,00
B.I Zapasy	0,00	0,00	D.II.8 Fundusze specjalne	4 802,95	3 767,69
B.I.1 Materiały	0,00	0,00	D.II.8.1 Zakładowy Fundusz Świadczeń Socjalnych	4 802,95	3 767,69
B.I.2 Półprodukty i produkty w toku	0,00	0,00	D.II.8.2 Inne fundusze	0,00	0,00
B.I.3 Produkty gotowe	0,00	0,00	D.III Rezerwy na zobowiązania	0,00	0,00
B.I.4 Towary	0,00	0,00	D.IV Rozliczenia międzyokresowe	0,00	0,00
B.II Należności krótkoterminowe	848 552,54	885 548,96			
B.II.1 Należności z tytułu dostaw i usług	0,00	0,00			
B.II.2 Należności od budżetów	0,00	0,00			
B.II.3 Należności z tytułu ubezpieczeń i innych świadczeń	0,00	0,00			
B.II.4 Pozostałe należności	848 552,54	885 548,96			
B.II.5 Rozliczenia z tytułu środków na wydatki budżetowe i z tytułu dochodów budżetowych	0,00	0,00			
B.III Krótkoterminowe aktywa finansowe	4 802,95	3 767,69			
B.III.1 Środki pieniężne w kasie	0,00	0,00			
B.III.2 Środki pieniężne na rachunkach bankowych	4 802,95	3 767,69			
B.III.3 Środki pieniężne państwowego funduszu celowego	0,00	0,00			
B.III.4 Inne środki pieniężne	0,00	0,00			
B.III.5 Akcje lub udziały	0,00	0,00			
B.III.6 Inne papiery wartościowe	0,00	0,00			

B.III.7 krótkoterminowe finansowe	Inne aktywa	0,00	0,00			
B.IV międzyokresowe	Rozliczenia	0,00	0,00			
Suma aktywów		853 355,49	889 316,65	Suma pasywów	853 355,49	889 316,65

10.2 Ocena zasobów pomocy społecznej.

Zgodnie z art. 16a ustawy z 12 marca 2004 r. o pomocy społecznej gmina i powiat oraz samorząd województwa zobowiązani są do sporządzenia corocznie oceny zasobów pomocy społecznej w oparciu o analizę lokalnej sytuacji społeczno-demograficznej. Ocena zasobów pomocy społecznej dla gminy Stara Błotnica za 2021 rok została przygotowana na podstawie danych zebranych przez Ośrodek Pomocy Społecznej za pośrednictwem systemu Centralnej Aplikacji Statystycznej MRPiPS. Dane z Oceny umożliwiają analizowanie i monitorowanie występowania problemów społecznych oraz planowanie działań aktywizujących jednostki samorządu terytorialnego w obszarze usług społecznych. Zawarte w niej informacje są materiałem poglądowym mającym ułatwić władzom gminy podejmowanie decyzji związanych z planowaniem budżetu w zakresie polityki społecznej w kolejnym roku i stały się podstawą do sformułowania poniższych wniosków i rekomendacji:

1. Sytuacja demograficzna i społeczna:

- a). w stosunku do 2020 roku liczba ludności w gminie Stara Błotnica zmniejszyła się o 4 osoby,
- b). zasoby infrastruktury społecznej Gminy Stara Błotnica są bardzo skromne, gmina nie dysponuje miejscami dla dzieci w żłobku, klubami lub innymi miejscami spotkań seniorów, działają tylko 4 oddziały przedszkolne przy szkołach podstawowych. Gmina posiada w swoich zasobach 17 mieszkań komunalnych. Należy podjąć kroki zmierzające do zwiększenia zasobów infrastruktury socjalnej.

2. Dane o korzystających z pomocy i wsparcia:

- a). maleje liczba osób korzystających z pomocy społecznej jak i innych rodzajów pomocy np. zasiłków rodzinnych, stypendiów o charakterze materialnym,

- b). obserwujemy spadek liczby długotrwale korzystających z pomocy społecznej,
- c). w gminie stara Błotnica głównymi powodami korzystania z pomocy było: ubóstwo, niepełnosprawność i bezrobocie i na te problemy należy zwrócić szczególną uwagę.

3. Zasoby instytucjonalne pomocy i wsparcia:

Na terenie gminy nie prowadzą działalności instytucje pomocy społecznej i integracji społecznej finansowane z budżetu wojewody.

4. Kadra jednostki organizacyjnej pomocy społecznej:

Zasoby kadrowe Gminnego Ośrodka Pomocy Społecznej należy utrzymać na poziomie zabezpieczającym realizację wszystkich zadań określonych w ustawach z obszaru pomocy społecznej i polityki społecznej, należy zabezpieczyć środki finansowe na podnoszenie kwalifikacji i umiejętności kadry ośrodka.

5. Środki finansowe na wydatki w pomocy społecznej i innych obszarach polityki społecznej w budżecie jednostki samorządu terytorialnego:

Na wypłatę tych świadczeń posiadamy pełne zabezpieczenie i wypłata świadczeń następuje terminowo, nadal należy ściśle współpracować z Wydziałem Polityki Społecznej Mazowieckiego Urzędu Wojewódzkiego i Skarbnikiem Gminy Stara Błotnica, aby zabezpieczyć środki na wypłatę świadczeń.

6. Aktywność projektowo - konkursowa:

Ośrodek Pomocy Społecznej uczestniczył w 2020 roku w programie : Posiłek w szkole i w domu, Karta Dużej Rodziny, Program Operacyjny Pomoc Żywnościowa i programie Wspieraj Seniora.

Nadal będą prowadzone działania dotyczące udziału w konkursach ogłaszanych przez MRPiPS i programach osłonowych.

7. Konieczne jest rozwijanie i metod współpracy instytucji działających w obszarze polityki społecznej.

Analizując wielkość istniejących zasobów pomocy społecznej pod kątem faktycznych potrzeb i problemów społecznych, biorąc pod uwagę możliwości ekonomiczne gminy Stara Błotnica należy stwierdzić, że pozostają one na poziomie gwarantującym zaspokojenie najważniejszych potrzeb życiowych naszych klientów.

10.3 Strategia rozwiązywania problemów społecznych

Rozwiązywanie problemów społecznych stanowi jedno z najważniejszych zadań administracji publicznej wszystkich szczebli. Samorządy lokalne działające w warunkach gospodarki rynkowej cechującej się dużą dynamiką zmian, muszą posiadać zdolność do wczesnego rozpoznawania zagrożeń, jak i dostrzegania pojawiających się szans. W takich warunkach istotnego znaczenia nabiera zarządzanie strategiczne. Na poziomie zarządzania gminnego w zakresie polityki społecznej, podstawową rolę pełni **Strategia Rozwiązywania Problemów Społecznych na lata 2021 - 2025 dla Gminy Stara Błotnica**. Celem głównym strategii jest stworzenie wszystkim mieszkańcom Gminy Stara Błotnica warunków do aktywnego udziału w życiu społeczności lokalnej na miarę potrzeb i możliwości.

Dokument jest zgodny z założeniami odnoszącymi się do dokumentów strategicznych z zakresu polityki społecznej. Umożliwia ubieganie się o środki zewnętrzne, oraz stanowi materiał wyjściowy do opracowania szczegółowych programów i projektów.

10.4 Gminny program wspierania rodziny

Gminny Program Wspierania Rodziny na lata 2021 - 2023 stanowi samodzielny program, służący wspieraniu rodziny przeżywającej trudności w wypełnianiu funkcji opiekuńczo-wychowawczych.

Celem głównym Gminnego Programu Wspierania Rodziny jest podniesienie efektywności oraz skuteczności działań podejmowanych przez instytucje samorządowe na rzecz rodzin zamieszkujących gminę Stara Błotnica.. Adresatem Programu są rodziny borykające się z trudnościami opiekuńczo – wychowawczymi oraz innymi problemami, które narażają te rodziny na wykluczenie społeczne.

Cele szczegółowe Programu to:

- poprawa funkcjonowania rodziny, w szczególności dzieci,
- zapewnienie rodzinom bezpieczeństwa socjalnego,
- zapobieganie powstawaniu sytuacji kryzysowych wymagających interwencji oraz rozwiązywanie już istniejących.

Instytucje i organizacje realizujące zadania mieszczące się w zakresie wspierania rodziny oraz inne pełniące funkcje wspierające to:

- ✓ Gminny Ośrodek Pomocy Społecznej w Starej Błotnicy
- ✓ Powiatowe Centrum Pomocy Rodzinie w Białobrzegach
- ✓ Gminna Komisja Rozwiązywania Problemów Alkoholowych

- ✓ Zespół Interdyscyplinarny
- ✓ Placówki oświatowe
- ✓ Gminna Biblioteka Publiczna
- ✓ Organizacje pozarządowe działające na terenie gminy
- ✓ Policja
- ✓ Placówki służby zdrowia
- ✓ Sądy i kuratorzy sądowi
- ✓ Parafie

Gminny Program Wspierania Rodziny zakłada tworzenie warunków dla poprawy jakości życia rodzin i dzieci w gminie Stara Błotnica. Zawarte w programie propozycje były realizowane w 2021r. w toku bieżącej pracy poszczególnych jednostek.

Ze sprawozdania wynikają następujące kierunki działań dla Gminy Stara Błotnica:

- ✓ zapewnienie środków finansowych na realizację programu i na zatrudnienie asystenta rodziny,
- ✓ zapewnienie rodziną z dziećmi dostępu do specjalistycznego poradnictwa,
- ✓ wzmocnienie działań profilaktycznych na rzecz rodziny,
- ✓ utrzymywanie dzieci w naturalnym środowisku.

10.5 Gminny Program przeciwdziałania przemocy w rodzinie

Zgodnie z ustawą z dnia 29 lipca 2005r. o przeciwdziałaniu przemocy w rodzinie (Dz.U z 2015r. poz. 1390 ze zm.) do zadań gminy należy w szczególności tworzenie gminnego systemu przeciwdziałania przemocy w rodzinie w tym:

1. Opracowanie i realizacja gminnego programu przeciwdziałania przemocy w rodzinie oraz ochrony ofiar przemocy w rodzinie.
2. Prowadzenie poradnictwa i interwencji w zakresie przeciwdziałania przemocy w rodzinie, w szczególności poprzez działania edukacyjne służące wzmocnieniu opiekuńczych i wychowawczych kompetencji rodziców w rodzinach zagrożonych przemocą w rodzinie.
3. Zapewnienie osobom dotkniętym przemocą w rodzinie miejsc w ośrodkach wsparcia.
4. Tworzenie Zespołów Interdyscyplinarnych.

Program Przeciwdziałania Przemocy w Rodzinie oraz Ochrony Ofiar Przemocy w Rodzinie Gminy Stara Błotnica ma za zadanie wprowadzić w życie działania mające na celu udzielenie pomocy ofiarom doznającym przemocy w rodzinie, a także podejmować odpowiednie działania wobec sprawców przemocy oraz zwrócić uwagę społeczności lokalnej na zjawisko przemocy w rodzinie.

Ustawa o przeciwdziałaniu przemocy w rodzinie definiuje przemoc w rodzinie jako *„jedenorazowe lub powtarzające się, umyślne działanie lub zaniechanie naruszające prawa lub osobiste członków rodziny, w szczególności narażające te osoby na niebezpieczeństwo utraty życia, zdrowia, naruszające ich godność, nietykalność cielesną, wolność w tym seksualną, powodujące szkody na ich zdrowiu fizycznym lub psychicznym, a także wywołujące cierpienia i krzywdy moralne u osób dotkniętych przemocą”*.

Przemoc jest przestępstwem. W zależności od tego, czy przemoc ma charakter jedenorazowy, czy się powtarza, jest ścigana z artykułów Kodeksu Karnego. Jeżeli przemoc ma charakter ciągły, zostanie zakwalifikowana jako przestępstwo znęcania się nad rodziną z art. 207 Kodeksu Karnego.

Artykuł 207 Kodeksu Karnego stanowi:

§ 1. Kto znęca się fizycznie lub psychicznie nad osobą najbliższą lub inną osobą pozostającą w stałym lub przemijającym stosunku zależności od sprawcy albo nad małoletnim lub osobą nieporadną ze względu na jej stan psychiczny i fizyczny, podlega karze pozbawienia wolności od 3 miesięcy do 5 lat.

§ 2. Jeżeli czyn określony w § 1 połączony jest ze stosowaniem szczególnego okrucieństwa, sprawca podlega karze pozbawienia wolności od roku do 10 lat.

§ 3. Jeżeli następstwem czynu określonego w § 1 lub 2 jest targnięcie się pokrzywdzonego na własne życie, sprawca podlega karze pozbawienia wolności od 2 do 12 lat.

Kobiety i dzieci są na ogół ofiarami przemocy w rodzinie, a wyuczona bezradność jest najczęstszym objawem u osób doznających przemocy.

Narastanie zjawiska przemocy w rodzinie wymaga podjęcia działań zmierzających w kierunku edukacji społecznej dostarczającej wiedzy o zjawisku przemocy i sposobach radzenia sobie z problemem. Niezbędne jest również zapewnienie profesjonalnej pomocy interwencyjnej i terapeutycznej zarówno sprawcom jak i ofiarom przemocy, ze szczególnym uwzględnieniem krzywdzonych dzieci.

Celem głównym programu jest przeciwdziałanie przemocy w rodzinie. Cel główny Programu realizowany jest w oparciu o cele szczegółowe:

- zmniejszenie skali zjawiska przemocy w rodzinie,
- poprawa jakości i dostępności systemu pomocy dla ofiar przemocy w rodzinie,
- zwiększenie skuteczności działań interwencyjnych i korekcyjnych wobec osób stosujących przemoc
- usprawnianie przepływu informacji pomiędzy instytucjami i organizacjami zajmującymi się problemem przemocy w rodzinie.

Cele szczegółowe programu:

1) Zwiększenie skuteczności działań w zakresie przeciwdziałania przemocy w rodzinie.

Cel ten realizowany jest poprzez:

- 1) Inicjonowanie interwencji w środowiskach gdzie występuje przemoc,
- 2) Opracowanie i realizacja planu pomocy w rodzinach dotkniętych przemocą,
- 3) Występowanie do prokuratury z zawiadomieniem o podejrzeniu popełnienia czynów o których mowa w art. 2 pkt 2 ustawy o przeciwdziałaniu przemocy w rodzinie,
- 4) Rozpowszechnianie informacji o instytucjach, osobach i możliwościach udzielenia pomocy.

Wskaźnikiem realizacji działań jest:

1. Liczba przeprowadzonych interwencji
2. Liczba osób objętych oddziaływaniem Zespołu Interdyscyplinarnego
3. Liczba założonych „Niebieskich Kart”
4. Liczba zakończonych procedur „Niebieskiej Karty”

Zespół Interdyscyplinarny w skład, którego wchodzi m.in. przedstawiciele pomocy społecznej, Policji, sądu, służby zdrowia, oświaty, członków gminnej komisji rozwiązywania problemów alkoholowych.

W 2021 roku kontynuowanych było 7 procedur „Niebieskiej Karty”, wszczęto 6 „Niebieskich Kart”. Odbyło się 4 posiedzenia „Zespołu Interdyscyplinarnego”, pomocą Zespołu objęto 12 osób. W 2021 roku Zespół Interdyscyplinarny zakończył 10 procedur „Niebieskiej Karty”. Ww. procedury zakończono ponieważ zrealizowano indywidualny plan pomocy.

2) Podnoszenie świadomości społecznej i wrażliwości na zjawiska związane z przemocą w rodzinie:

Działania w tym zakresie to:

- 1) podnoszenie wiedzy w społeczności lokalnej w zakresie problematyki przeciwdziałania przemocy w rodzinie
- 2) edukacja dzieci i młodzieży poprzez realizowanie programów profilaktycznych,

- 3) współuczestnictwo w kampaniach prowadzonych na rzecz przeciwdziałania przemocy w rodzinie.

Na terenie gminy Stara Błotnica w placówkach oświatowych prowadzona jest działalność profilaktyczna i psychoedukacyjna, której celem jest przeciwdziałanie przemocy ze szczególnym uwzględnieniem przemocy wobec dzieci oraz podniesienie świadomości w zakresie radzenia sobie z agresją i używkami.

W ramach współpracy szkół z Gminną komisją Rozwiązywania Problemów Alkoholowych w Starej Błotnicy wystawiane są w szkołach spektakle i warsztaty o tematyce profilaktycznej.

Z powodu epidemii koronawirusa w 2021 roku nie mogły się odbyć imprezy promujące aktywne spędzanie czasu z rodziną i promujące wartości rodziny oraz festyny rodzinne o działalności profilaktycznej.

3) Zapewnienie ochrony i możliwości udzielenia wsparcia osobom i rodzinom dotkniętym przemocą:

Działania:

- 1) udzielanie ofiarom przemocy pomocy finansowej i rzeczowej,
- 2) prowadzenie pracy socjalnej
- 3) edukacja ofiar w zakresie przysługujących im praw
- 4) nawiązywanie współpracy z instytucjami zapewniającymi schronienie ofiarom przemocy.

Gminny Ośrodek Pomocy Społecznej udzielał rodziną dotkniętą przemocą domową pomocy finansowej i rzeczowej w formie zasiłków pieniężnych, dożywiania dzieci i młodzieży w szkołach. Pracownicy socjalni prowadzili pracę socjalną w stosunku do wszystkich osób dotkniętych przemocą. Członkowie Zespołu edukowali ofiary w zakresie przysługujących im praw, motywowali sprawców przemocy domowej do podjęcia leczenia jeżeli chodzi o nadużywanie alkoholu i do udziału w programach korekcyjno - edukacyjnych dla sprawców przemocy czy do udziału w grupach wsparcia.

4) Podniesienie poziomu wiedzy i umiejętności osób realizujących zadania związane z przeciwdziałaniem przemocy w rodzinie w celu poprawy współpracy i skuteczności podejmowanych działań.

Działania:

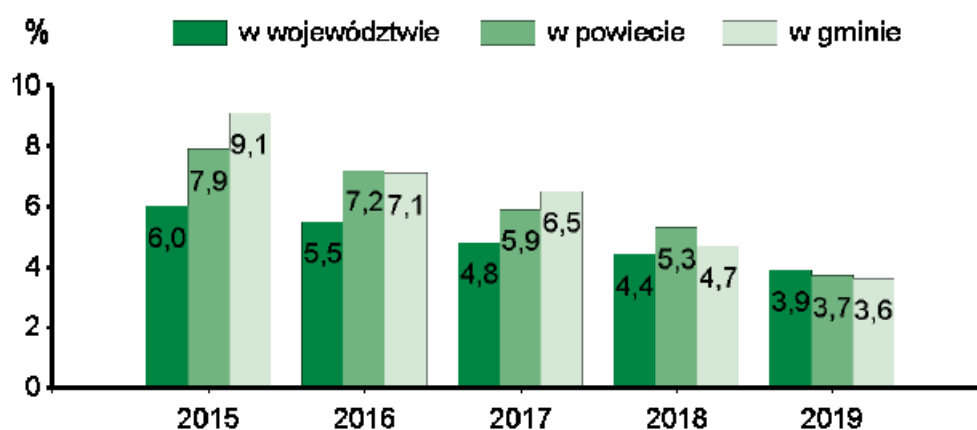
- 1) uczestnictwo w szkoleniach, warsztatach i konferencjach przedstawicieli służb podejmujących działania na rzecz rodzin dotkniętych przemocą

W 2021 roku członkowie Zespołu Interdyscyplinarnego brali udział w szkoleniu o tematyce – „Procedura Niebieskiej Karty”, które odbyło się 4 października 2021 r.

10.6 Współpraca GOPS z organizacjami pozarządowymi

Gminny Ośrodek Pomocy Społecznej w Starej Błotnicy w 2021 roku współpracował z jedną organizacją pozarządową – Koalicja dla młodych..

Udział osób korzystających ze środowiskowej pomocy społecznej w ludności ogółem



Świadczenie wychowawcze RODZINA 500+ w 2019 r.	Powiat	Gmina
Przeciętna miesięczna liczba : rodzin pobierających świadczenie ^a dzieci, na które rodziny pobierają świadczenie:		
od 1 stycznia do 30 czerwca	2820	515
od 1 lipca do 31 grudnia	4675	862
	6452	1117
Wyплаты świadczeń w tys. zł	34418,8	6242,2

a Dane dotyczą okresu od 1 stycznia do 30 czerwca.

W 2019 r. wydatki na przeciwdziałanie alkoholizmowi wyniosły 58 tys. zł

10.7 Gminny Program Profilaktyki i Rozwiązywania Problemów Alkoholowych oraz Przeciwdziałania Narkomanii na 2021 rok.

Prowadzenie działań związanych z profilaktyką i rozwiązywaniem problemów alkoholowych oraz przeciwdziałanie narkomanii należy do zadań gminy. Rada Gminy Stara Błotnica Uchwałą Nr XXI.154.2020 z dnia 15 grudnia 2020 roku uchwaliła Gminny Program Profilaktyki i Rozwiązywania Problemów Alkoholowych oraz Przeciwdziałania Narkomanii na 2021 rok. Realizacją zadań określonych w programie zajmuje się powołana przez Wójta Gminy Gminna Komisja Rozwiązywania Problemów Alkoholowych. Środki finansowe na realizację Programu, jak co roku pochodzą w całości z opłat za korzystanie z zezwoleń na sprzedaż napojów alkoholowych. Działania profilaktyczne na terenie naszej gminy kierowane są głównie do dzieci i młodzieży szkół podstawowych.

Gmina uczestniczyła w organizowanej corocznie Ogólnopolskiej Kampanii „Zachowaj Trzeźwy Umysł i kampanii „Przeciw pijanym kierowcom”. Obie Kampanie kierowane są do uczniów wszystkich szkół z terenu naszej Gminy oraz do wszystkich kierowców i osób poruszających się po drogach publicznych. W ramach przeciwdziałania uzależnieniom wśród młodzieży szkół terenu gminy Stara Błotnica zorganizowano warsztaty profilaktyczne z uzależnień oraz przemocy i agresji. Dokonano również zakupu materiałów profilaktycznych w formie filmów, pomocy profilaktycznych do świetlic szkolnych.

W oparciu o zalecenia przeprowadzonej diagnozy rekomenduje się szkolenia dla rodziców i nauczycieli z zakresu problematyki agresji i przemocy, uzależnień behawioralnych, udzielania uczniom wsparcia, uczenia umiejętności psychologicznych i społecznych, podejmowania interwencji profilaktycznych, reagowania w sytuacjach kryzysowych. Zaleca się przeprowadzenie zajęć zgodnie z rekomendowanym przez PARPA programem rozwoju psychospołecznego dzieci niekochanych przez rówieśników z powodu zachowań antyspołecznych. Prowadzenie działań profilaktycznych w szkole, mających na celu przekazywanie wiedzy na temat konsekwencji społecznych, zdrowotnych i prawnych zażywania alkoholu, narkotyków.

Komisja wystosowała 6 wezwań dla osób nadużywających alkoholu celem przeprowadzenia z nimi rozmów interwencyjno-motywujących w związku z nadużywaniem alkoholu. W stosunku do 6 osób komisja podjęła czynności zmierzające do zastosowania wobec osób uzależnionych od alkoholu obowiązku poddania się leczeniu w placówce leczenia uzależnienia od alkoholu a w stosunku do 12 osób komisja wystąpiła do Sądu z wnioskiem o zobowiązanie do podjęcia leczenia odwykowego.

11 REALIZACJA UCHWAŁ RADY GMINY

REALIZACJA UCHWAŁ RADY GMINY STARA BŁOTNICA W 2021 R.

Rada Gminy Stara Błotnica w 2021 roku podjęła na sesjach Rady Gminy 75 uchwał. Podjęte uchwały dotyczyły bieżącej działalności Gminy Stara Błotnica. Do realizacji uchwał Rada Gminy nie zgłosiła zastrzeżeń. Wszystkie podjęte uchwały przesłano w ustawowym terminie do Nadzoru Prawnego Wojewody Mazowieckiego oraz Regionalnej Izby Obrachunkowej w Warszawie, Zespół w Radomiu w celu sprawdzenia zapisów regulacji uchwał pod względem prawnym. Do przesłanych uchwał uwag nie wniesiono.

ZESTAWIENIE SZCZEGÓŁOWE UCHWAŁ

Lp.	Nr uchwały	Uchwała w sprawie:	Uchwała z dnia	Uwagi
1.	XXIII.158.2021	Wieloletniej Prognozy Finansowej Gminy Stara Błotnica.	22.02.2021 r.	
2.	XXIII.159.2021	Zmian w uchwale budżetowej na rok 2021.	22.02.2021 r.	
3.	XXIII.160.2021	Nie wyrażenia zgody na wyodrębnienie funduszu sołeckiego na 2022 r.	22.02.2021 r.	
4.	XXIII.161.2021	Wyrażenia zgody na zakup nieruchomości do gminnego zasobu nieruchomości.	22.02.2021 r.	
5.	XXIII.162.2021	Zmiany Uchwały Nr XXXVI/227/2014 Rady Gminy Stara Błotnica z dnia 28 marca 2014 roku w sprawie wyrażenia zgody na sprzedaż nieruchomości położonej w obrębie Gózd Stary, stanowiącej własność Gminy Stara Błotnica.	22.02.2021 r.	
6.	XXIII.163.2021	Przyjęcia Gminnego Programu wspierania rodziny dla Gminy Stara Błotnica na lata 2021-2023.	22.02.2021 r.	
7.	XXIII.164.2021	Przyjęcia „Strategii Rozwiązywania Problemów Społecznych w gminie Stara Błotnica na lata 2021-2025”.	22.02.2021 r.	
8.	XXIII.165.2021	Ustalenia planu dofinansowania form doskonalenia zawodowego nauczycieli i ustalenia maksymalnej kwoty	22.02.2021 r.	

		dofinansowania opłat oraz form specjalności kształcenia w 2021 roku w szkołach prowadzonych przez Gminę Stara Błotnica.		
9.	XXIII.166.2021	Zatwierdzenia planu pracy stałych Komisji Rady Gminy Stara Błotnica na rok 2021.	22.02.2021 r.	
10.	XXIII.167.2021	Wyboru Przewodniczącego Komisji Skarg, Wniosków i Petycji.	22.02.2021 r.	
11.	XXIII.168.2021	Wyboru Przewodniczącego Komisji Budżetu, Finansów i Gospodarki Mieniem Komunalnym.	22.02.2021 r.	
12.	XXIII.169.2021	Wyboru Przewodniczącego Komisji Oświaty, Kultury, Sportu, Zdrowia i Pomocy Społecznej.	22.02.2021 r.	
13.	XXIII.170.2021	Zmiany składów osobowych Stałych Komisji Rady Gminy Stara Błotnica.	22.02.2021 r.	
14.	XXIV.171.2021	Wieloletniej Prognozy Finansowej Gminy Stara Błotnica.	27.04.2021 r.	
15.	XXIV.172.2021	Zmian w uchwale budżetowej na rok 2021.	27.04.2021 r.	
16.	XXIV.173.2021	Przystąpienia do sporządzenia Studium uwarunkowań i kierunków zagospodarowania przestrzennego gminy Stara Błotnica.	27.04.2021 r.	
17.	XXIV.174.2021	Wyrażenia zgody na sprzedaż w drodze bezprzetargowej nieruchomości położonej w obrębie Siemiradz, stanowiącej własność Gminy Stara Błotnica.	27.04.2021 r.	
18.	XXIV.175.2021	Wyrażenia zgody na zamianę nieruchomości w miejscowości Stary Kadłubek.	27.04.2021 r.	
19.	XXIV.176.2021	Przyjęcia programu opieki nad zwierzętami bezdomnymi oraz zapobiegania bezdomności zwierząt na terenie Gminy Stara Błotnica.	27.04.2021 r.	
20.	XXIV.177.2021	Wprowadzenia zmian w uchwale nr IX.62.19 w sprawie: przyjęcia Regulaminu wynagradzania nauczycieli zatrudnionych w szkołach i placówkach prowadzonych przez Gminę Stara Błotnica.	27.04.2021 r.	

21.	XXIV.178.2021	Rozpatrzenia petycji „Alarm Stop zabójczemu GMO-STOP niebezpiecznej szczepionce”.	27.04.2021 r.	
22.	XXIV.179.2021	Rozpatrzenia petycji w przedmiocie wydania opinii w sprawie przeprowadzenia referendum ludowego.	27.04.2021 r.	
23.	XXIV.180.2021	Rozpatrzenia petycji dotyczącej podjęcia uchwały „w obronie prawdy, godności i wolności człowieka”.	27.04.2021 r.	
24.	XXIV.181.2021	Rozpatrzenia petycji w przedmiocie podjęcia uchwały dotyczącej równości mieszkańców.	27.04.2021 r.	
25.	XXIV.182.2021	Rozpatrzenia petycji dotyczącej podjęcia uchwały w sprawie poparcia Rządu Tymczasowej Rady Stanu Narodu Polskiego Społecznego Komitetu Konstytucyjnego.	27.04.2021 r.	
26.	XXV.183.2021	Wieloletniej Prognozy Finansowej Gminy Stara Błotnica.	28.05.2021 r.	
27.	XXV.184.2021	Zmian w uchwale budżetowej na rok 2021.	28.05.2021 r.	
28.	XXV.185.2021	Przyjęcia „Programu Rozwoju Gminy Stara Błotnica na lata 2021-2025”.	28.05.2021 r.	
29.	XXVI.186.2021	Udzielenia wójtowi gminy Stara Błotnica wotum zaufania.	29.06.2021 r.	
30.	XXVI.187.2021	Rozpatrzenia i zatwierdzenia sprawozdania Wójta Gminy Stara Błotnica z wykonania budżetu za 2020 rok i sprawozdania finansowego.	29.06.2021 r.	
31.	XXVI.188.2021	Udzielenia Wójtowi Gminy Stara Błotnica absolutorium z tytułu wykonania budżetu za 2020 rok.	29.06.2021 r.	
32.	XXVI.189.2021	Oceny sytuacji ekonomiczno-finansowej oraz zatwierdzenia rocznego sprawozdania finansowego Samodzielnego Publicznego Zakładu Opieki Zdrowotnej w Starej Błotnicy za 2020 rok.	29.06.2021 r.	
33.	XXVI.190.2021	Wieloletniej Prognozy Finansowej Gminy Stara Błotnica.	29.06.2021 r.	
34.	XXVI.191.2021	Zmian w uchwale budżetowej na rok 2021.	29.06.2021 r.	

35.	XXVI.192.2021	Uzupełnienia składu osobowego Komisji Rewizyjnej.	29.06.2021 r.	
36.	XXVI.193.2021	Zmian w składzie liczbowym i osobowym Komisji Skarg, Wniosków i Petycji.	29.06.2021 r.	
37.	XXVI.194.2021	Zmiany składów liczbowych i osobowych Stałych Komisji Rady Gminy Stara Błotnica.	29.06.2021 r.	
38.	XXVI.195.2021	Określenia zasad sprawiania pogrzebu oraz zwrotu kosztów pogrzebu poniesionych przez Gminę Stara Błotnica.	29.06.2021 r.	
39.	XXVII.196.2021	Wieloletniej Prognozy Finansowej Gminy Stara Błotnica.	27.07.2021 r.	
40.	XXVII.197.2021	Zmian w uchwale budżetowej na rok 2021.	27.07.2021 r.	
41.	XXVII.198.2021	Zmiany uchwały Nr XVI.115.2020 Rady Gminy Stara Błotnica z dnia 8 maja 2020 r. w sprawie: zaciągnięcia pożyczki długoterminowej z Wojewódzkiego Funduszu Ochrony Środowiska i Gospodarki Wodnej w Warszawie oraz uchwały Nr XX.151.2020 Rady Gminy Stara Błotnica z dnia 20 listopada 2020 r. w sprawie: zmiany uchwały w sprawie zaciągnięcia pożyczki długoterminowej z Wojewódzkiego Funduszu Ochrony Środowiska i Gospodarki Wodnej w Warszawie.	27.07.2021 r.	
42.	XXVIII.199.2021	Wieloletniej Prognozy Finansowej Gminy Stara Błotnica.	26.08.2021 r.	
43.	XXVIII.200.2021	Zmian w uchwale budżetowej na rok 2021.	26.08.2021 r.	
44.	XXVIII.201.2021	Wprowadzenia regulaminu korzystania z gminnych placów zabaw, siłowni zewnętrznych oraz boisk stanowiących własność Gminy Stara Błotnica.	26.08.2021 r.	
45.	XXIX.202.2021	Wieloletniej Prognozy Finansowej Gminy Stara Błotnica.	24.09.2021 r.	
46.	XXIX.203.2021	Zmian w uchwale budżetowej na rok 2021.	24.09.2021 r.	
47.	XXIX.204.2021	Wyrażenia zgody na sprzedaż w drodze bezprzetargowej nieruchomości położonej w	24.09.2021 r.	

		obrębnie Siemiradz, stanowiącej własność Gminy Stara Błotnica.		
48.	XXX.205.2021	Wieloletniej Prognozy Finansowej Gminy Stara Błotnica.	18.10.2021 r.	
49.	XXX.206.2021	Zmian w uchwale budżetowej na rok 2021.	18.10.2021 r.	
50.	XXX.207.2021	Wyrażenia zgody na zakup nieruchomości do gminnego zasobu nieruchomości.	18.10.2021 r.	
51.	XXX.208.2021	Zmiany wieloletniego programu gospodarowania mieszkaniowym zasobem Gminy Stara Błotnica na lata 2020-2025.	18.10.2021 r.	
52.	XXXI.209.2021	Wieloletniej Prognozy Finansowej Gminy Stara Błotnica.	26.11.2021 r.	
53.	XXXI.210.2021	Zmian w uchwale budżetowej na rok 2021.	26.11.2021 r.	
54.	XXXI.211.2021	Obniżenia średniej ceny sprzedaży drewna przyjmowanej do obliczenia podatku leśnego na 2022 rok.	26.11.2021 r.	
55.	XXXI.212.2021	Obniżenia średniej ceny skupu żyta przyjmowanej do obliczenia podatku rolnego na 2022 rok.	26.11.2021 r.	
56.	XXXI.213.2021	Określenia wysokości stawek podatku od nieruchomości obowiązujących na terenie gminy Stara Błotnica na rok 2022.	26.11.2021 r.	
57.	XXXI.214.2021	Określenia wysokości rocznych stawek podatku od środków transportowych obowiązujących na terenie gminy Stara Błotnica na 2022 rok.	26.11.2021 r.	
58.	XXXI.215.2021	Przyjęcia projektu regulaminu dostarczania wody i odprowadzania ścieków na terenie Gminy Stara Błotnica.	26.11.2021 r.	
59.	XXXI.216.2021	zmiany uchwały Nr XIX.138.2020 z dn. 25 września 2020 r. w sprawie zasad, trybu przyznawania i pozbawiania oraz rodzajów i wysokości stypendiów sportowych dla zawodników za osiągnięte wyniki sportowe oraz dla trenerów sportu prowadzących szkolenie zawodników osiągających wysokie	26.11.2021 r.	

		wyniki sportowe w międzynarodowym lub krajowym współzawodnictwie sportowym.		
60.	XXXI.217.2021	uchwalenia programu współpracy Gminy Stara Błotnica z organizacjami pozarządowymi oraz innymi podmiotami prowadzącymi działalność pożytku publicznego, o których mowa w ustawie z dnia 24 kwietnia 2003 r. o działalności pożytku publicznego i o wolontariacie (tj. Dz. U. 2020 poz. 1057 ze zm.) w 2022 r.	26.11.2021 r.	
61.	XXXII.218.2021	Wieloletniej Prognozy Finansowej Gminy Stara Błotnica.	29.12.2021 r.	
62.	XXXII.219.2021	Zmian w uchwale budżetowej na rok 2021.	29.12.2021 r.	
63.	XXXII.220.2021	Wieloletniej Prognozy Finansowej Gminy Stara Błotnica.	29.12.2021 r.	
64.	XXXII.221.2021	Uchwała Budżetowa na rok 2022.	29.12.2021 r.	
65.	XXXII.222.2021	Uchwalenia Gminnego Programu Profilaktyki i Rozwiązywania Problemów Alkoholowych oraz Przeciwdziałania Narkomanii na 2022 rok.	29.12.2021 r.	
66.	XXXII.223.2021	Wprowadzenia zmian w uchwale Nr.VI.38.19 z dnia 28 marca 2019 r. w sprawie poboru podatku od nieruchomości, rolnego i leśnego w drodze inkasa oraz określenia inkasentów i wynagrodzenia za inkaso.	29.12.2021 r.	
67.	XXXII.224.2021	Pokrycia części kosztów gospodarowania odpadami komunalnymi z dochodów własnych niepochodzących z pobranej opłaty za gospodarowanie odpadami komunalnymi.	29.12.2021 r.	
68.	XXXII.225.2021	Określenia metody ustalania opłaty za gospodarowanie odpadami komunalnymi, ustalenia stawki opłaty oraz określenia stawki opłaty podwyższonej.	29.12.2021 r.	

69.	XXXII.226.2021	Zwolnienia w części z opłaty za gospodarowanie odpadami komunalnymi właścicieli nieruchomości zabudowanych budynkami mieszkalnymi jednorodzinnymi kompostujących bioodpady stanowiące odpady komunalne w kompostowniku przydomowym.	29.12.2021 r.	
70.	XXXII.227.2021	Uchwalenia regulaminu dostarczania wody i odprowadzania ścieków na terenie Gminy Stara Błotnica	29.12.2021 r.	
71.	XXXII.228.2021	Ustalenia diety dla Sołtysów z terenu Gminy Stara Błotnica.	29.12.2021 r.	
72.	XXXII.229.2021	Miesięcznego wynagrodzenia dla Wójta Gminy Stara Błotnica.	29.12.2021 r.	
73.	XXXII.230.2021	Ustalenia wysokości miesięcznej diety dla Przewodniczącego Rady Gminy Stara Błotnica.	29.12.2021 r.	
74.	XXXII.231.2021	Przyznania diety dla Wiceprzewodniczących Rady Gminy Stara Błotnica.	29.12.2022 r.	
75.	XXXII.232.2021	Ustalenia zasad i wysokości diet oraz należności z tytułu zwrotu kosztów podróży służbowej dla radnych Rady Gminy Stara Błotnica.	29.12.2021 r.	

12 DZIAŁALNOŚĆ URZĘDU GMINY

12.1 Jednostki gminne

Na terenie gminy Stara Błotnica działają następujące jednostki organizacyjne:

1. Gminny Ośrodek Pomocy Społecznej w Starej Błotnicy

26 – 806 Stara Błotnica 46

tel. 48 385 77 90 wew. 32, 33 lub 36

BIP: bip.starablotnica.pl

Kierownik: Lucyna Filipczak

2. Urząd Stanu Cywilnego w Starej Błotnicy

26 – 806 Stara Błotnica 46

tel. 48 385 77 90 wew. 32

BIP: bip.starablotnica.pl

Kierownik: Katarzyna Bukowska

3. Gminna Biblioteka Publiczna w Starej Błotnicy

26 - 806 Stara Błotnica 23

tel. 48 61 97 096

Dyrektor: Urszula Kucharczyk

4. Referat Gospodarki Komunalnej

Wodociągi: 26-806 Stara Błotnica 1

Biuro: 26 – 806 Stara Błotnica 46

tel. 46 (48) 61 97 281 - Wodociągi

tel. 48 385 77 90 w.30

Kierownik: Bernard Cieślak

5. Samodzielny Publiczny Zakład Opieki Zdrowotnej w Starej Błotnicy

26 – 806 Stara Błotnica 9

Tel. 48 619-70-85

Kierownik: Mikołaj Dawido

6. Publiczna Szkoła Podstawowa im. Ojca Świętego Jana Pawła II w Starej Błotnicy

26 – 806 Stara Błotnica 49

Tel. 48 619 69 45

<https://pspblotnica.edupage.org/>

Dyrektor: Anna Siwiec

7. Publiczna Szkoła Podstawowa im. Marii Konopnickiej w Starym Goździe

Stary Gózd 90

26 – 806 Stara Błotnica

tel. 48 6198005

<https://zsgstarygozd.edupage.org/>

Dyrektor: Anna Ziomek

8. Publiczna Szkoła Podstawowa im. Biskupa Jana Chrapka w Starych Sieklukach

Stare Siekluki 78

26 – 806 Stara Błotnica

Tel.48 6198004

Dyrektor: Krystyna Sobień

9. Publiczna Szkoła Podstawowa im. Adama Mickiewicza w Kaszowie

Kaszów 37

26 – 806 Stara Błotnica

tel.48 6197027

<https://pspkaszow.pl/>

Dyrektor: Grażyna Jesionek

12.2 Zamówienia publiczne

Wójt Gminy, przy pomocy swojego aparatu pomocniczego Urzędu Gminy w 2021r. zrealizował następujące zadania w trybach przewidzianych w ustawie o zamówieniach publicznych:

Najważniejsze przetargi:

1) Rozbudowa budynku Samodzielnego Publicznego Zakładu Opieki Zdrowotnej z zagospodarowaniem terenu

Rodzaj zamówienia: Roboty budowlane

Krótki opis przedmiotu zamówienia: Przedmiotem zamówienia jest rozbudowa wraz z wyposażeniem budynku Samodzielnego Publicznego Zakładu Opieki Zdrowotnej z zagospodarowaniem terenu , na działce nr ewid. 196/5 obręb Błotnica Stara , gmina Stara Błotnica .Projektowana rozbudowa zlokalizowana jest w północno-wschodniej części działki, to obiekt o dwóch kondygnacjach nadziemnych, przykryty dachem czterospadowym o nachyleniu 30 stopni , połączony z istniejącą częścią budynku zarówno na poziomie parteru oraz pietra. Projektowana powierzchnia rozbudowy wynosi 277,22 m² . Nowoprojektowana część mieścić będzie pomieszczenia gabinetów , klatkę schodową, pomieszczenia socjalne, recepcję , szatnię oraz sanitariaty.

Na terenie objętym opracowaniem znajduje się istniejąca zabudowa tworząca budynek SPZOZ, budynek mieszkalny i garażowy.

W zakresie zagospodarowania terenu planuje się przygotowanie terenu pod rozbudowę oraz stworzenie nowych miejsc postojowych a także odtworzenie istniejącej nawierzchni zniszczonej lub uszkodzonej podczas niezbędnych prac budowlanych i rozbiórka istniejącego budynku garażowego.

Dla budynku SPZOZ zaprojektowano kotłownię gazową zlokalizowaną na poziomie parteru wolnym pomieszczeniu. W chwili obecnej w w/w pomieszczeniu znajduje się kotłownia na opał stały. Istniejąca

kotłownia zasila również istniejący na działce budynek mieszkalny. Ze względu na projektowaną rozbudowę budynku zaszła konieczność zaprojektowania nowej kotłowni dostosowanych do nowych potrzeb.

Tryb udzielenia zamówienia: Tryb podstawowy

Data udzielenia zamówienia: 27.04.2021

Całkowita wartość zamówienia: Wartość bez VAT : 2.732.765,31 PLN

Liczba otrzymanych ofert: 4

w tym:

liczba otrzymanych ofert od małych i średnich przedsiębiorstw: 4

liczba otrzymanych ofert od wykonawców z innych państw członkowskich Unii Europejskiej: 0

liczba otrzymanych ofert od wykonawców z państw niebędących członkami Unii Europejskiej: 0

liczba ofert otrzymanych drogą elektroniczną: 0

Liczba odrzuconych ofert: 1

Nazwa i adres wykonawcy, któremu udzielono zamówienia: Korporacja Budowlana „DARCO”
Dariusz Żak

Informacja o cenie wybranej oferty/ wartości zawartej umowy oraz o ofertach z najniższą i najwyższą ceną/kosztem:

Cena wybranej oferty/wartość umowy 3.337.360,91

Oferta z najniższą ceną/kosztem 3.337.360,91

Oferta z najwyższą ceną/kosztem 3.793.745,69

2) Poprawa efektywności energetycznej budynków szkolnych na terenie Gminy Stara Błotnica

Rodzaj zamówienia – Roboty budowlane

Krótki opis przedmiotu zamówienia: Przedmiotem zamówienia jest usługa polegająca na poprawie efektywności energetycznej na terenie Gminy Stara Błotnica:

Część 1) w budynku Publicznej Szkoły Podstawowej im. M.Konopnickiej w Starym Goździe, (działka nr.ewid.358, obręb Gózd Stary, gmina Stara Błotnica)

Część 2) w budynku Publicznej Szkoły Podstawowej im. Ojca Świętego Jana Pawła II w Starej Błotnicy, (działka nr 137/2, obręb Błotnica Stara, gmina Stara Błotnica)

Roboty budowlane polegać będą na wykonaniu elewacji, montażu instalacji fotowoltaicznych i wymianie oświetlenia na energooszczędne typu LED. Zakres przedmiotu zamówienia obejmować będzie roboty budowlane oraz termoizolacyjne na obiekcie, nie wykraczające poza obrys zewnętrzny budynku – nie zmieni się przy tym kubatura oraz powierzchnia zabudowy.

Tryb udzielenia zamówienia: Tryb podstawowy

Data udzielenia zamówienia: Część 1) 19.07.2021

Część 2) 21.07.2021

Całkowita wartość zamówienia: Wartość bez VAT:

Część 1) 620.975,61 PLN

Część 2) 852.032,52 PLN

Informacje o ofertach:

Liczba otrzymanych ofert: 1

w tym:

liczba otrzymanych ofert od małych i średnich przedsiębiorstw: 1

liczba otrzymanych ofert od wykonawców z innych państw członkowskich Unii Europejskiej: 0

liczba otrzymanych ofert od wykonawców z państw niebędących członkami Unii Europejskiej: 0

liczba ofert otrzymanych drogą elektroniczną: 0

liczba odrzuconych ofert: 0

Nazwa i adres wykonawcy, któremu udzielono zamówienia: Przedsiębiorstwo Usług Specjalistycznych „EURO-DACH” Rafał Pacholczyk

Informacja o cenie wybranej oferty/ wartości zawartej umowy oraz o ofertach z najniższą i najwyższą ceną/kosztem:

Cena wybranej oferty/wartość umowy: Część 1) 763.800,00

Część 2) 1.048.000,00

3) Poprawa efektywności energetycznej budynków szkolnych na terenie Gminy Stara Błotnica

Rodzaj zamówienia: Roboty budowlane

Krótki opis przedmiotu zamówienia: Inwestycja polegać będzie na poprawie efektywności energetycznej na terenie Gminy Stara Błotnica:

Część 2) Budynku Publicznej Szkoły Podstawowej im. Biskupa Jana Chrapka w Starych Sieklukach, (działka nr.ewid.157,obręb Siekluki Stare, gmina Stara Błotnica)

Część 3) Budynku Publicznej Szkoły Podstawowej w Kaszowie, (działka nr.ewid.38,obręb Kaszów, gmina Stara Błotnica)

Tryb udzielenia zamówienia: Tryb podstawowy

Data udzielenia zamówienia: Część 2) 23.06.2021

Część 3) 21.06.2021

Całkowita wartość zamówienia Wartość bez VAT

Część 2) 417.287,43 PLN

Część 3) 470.650,41 PLN

Informacje o ofertach

Liczba otrzymanych ofert: 2

w tym:

liczba otrzymanych ofert od małych i średnich przedsiębiorstw: 2

liczba otrzymanych ofert od wykonawców z innych państw członkowskich Unii Europejskiej: 0

liczba otrzymanych ofert od wykonawców z państw niebędących członkami Unii Europejskiej: 0

liczba ofert otrzymanych drogą elektroniczną: 0

liczba odrzuconych ofert: 0

Nazwa i adres wykonawcy, któremu udzielono zamówienia:

Część 2) PUH M-BUD Lucyna Marszałek

Część3)Przedsiębiorstwo Produkcyjno-Uslugowo-Handlowe BUDMAR Marian Marszałek

Informacja o cenie wybranej oferty/ wartości zawartej umowy oraz o ofertach z najniższą i najwyższą ceną/kosztem:

Cena wybranej oferty/wartość umowy: Część 2) 513.263,54

Część 3) 470.650,41

4) Budowa świetlicy oraz strażnicy wraz z infrastrukturą techniczną w miejscowości Kadlubek Stary

Rodzaj zamówienia: Roboty budowlane

Krótki opis przedmiotu zamówienia: Przedmiotem zamówienia jest budowa budynku parterowego świetlicy wiejskiej wraz z garażem OSP - budynek w części pełni funkcję garażu OSP a w części funkcję świetlicy wiejskiej.

Bryła budynku prosta, na rzucie litery T, o zróżnicowanej wysokości: część wysoka Ochotniczej Straży Pożarnej i część niska przeznaczona na świetlicę wiejską. Budynek niepodpiwniczony. Przykrycie budynku dachem czterospadowym w konstrukcji drewnianej płatwiowo-kleszczowej (o kącie nachylenia dachu 25°), kryte blachą w formie dachówki.

Wejście główne zlokalizowano w elewacji frontowej od strony północnej. Z wydzielonego przedsionka/wiatrołapu dostępny jest hall pełniący również funkcję szatni odzieży wierzchniej, z korytarza dostępny jest aneks kuchenny służący w celu przygotowania np. napojów osobom korzystającym ze świetlicy (w trakcie zebrań itp.), magazynek z szafą porządkową oraz skład opału, z którego dostępna jest kotłownia; z hallu dostępna jest toaleta męska przystosowana do korzystania przez osoby niepełnosprawne oraz toaleta damska i sala główna świetlicy (sala zebrań). Aneks kuchenny pełni tylko funkcję pomocniczą dla potrzeb przygotowania napojów gorących (wszystkie napoje serwowane w naczyniach jednorazowych), w razie potrzeby zapewnienia ciepłych posiłków należy zapewnić catering zewnętrzny - potrawy gotowe w jednorazowych naczyniach dostawcy.

W budynku zaprojektowano kotłownię, dostępną z zewnątrz oraz ze składu opału, na paliwo stałe zapewniającą właściwe ogrzewanie budynku. Kotłownia zamknięta jest drzwiami stalowymi EI30.

Sala główna świetlicy o powierzchni 74,77m² przewidziana jest na sporadyczne korzystanie z niej nie większej ilości użytkowników niż 46. Zapewniono właściwe doświetlenie świetlicy jak też właściwą ze względów bezpieczeństwa i ewakuacji ilość wyjść z pomieszczenia.

Tryb udzielenia zamówienia: Tryb podstawowy

Data udzielenia zamówienia: 06.08.2021

Całkowita wartość zamówienia: Wartość bez VAT 1.171.000,00 PLN

Informacje o ofertach

Liczba otrzymanych ofert: 3

w tym:

liczba otrzymanych ofert od małych i średnich przedsiębiorstw: 3

liczba otrzymanych ofert od wykonawców z innych państw członkowskich Unii Europejskiej: 0

liczba otrzymanych ofert od wykonawców z państw niebędących członkami Unii Europejskiej: 0

liczba ofert otrzymanych drogą elektroniczną: 0

liczba odrzuconych ofert: 0

Nazwa wykonawcy: SKADAR Arkadiusz Skawiński

Informacja o cenie wybranej oferty/ wartości zawartej umowy oraz o ofertach z najniższą i najwyższą ceną/kosztem

Cena wybranej oferty/wartość umowy 1.440.330,00

Oferta z najniższą ceną/kosztem 1.440.330,00

Oferta z najwyższą ceną/kosztem 1.736.142,84

**5) Termomodernizacja budynków użyteczności publicznej na terenie Gminy Stara Błotnica:
Świetlica wiejska w Starym Kadłubie i Świetlica wiejska w Starym Kielbowie.**

Rodzaj zamówienia: Roboty budowlane

Krótki opis przedmiotu zamówienia: Przedmiotem zamówienia jest budowa i termomodernizacja budynków gminnych wraz z jego częścią rozbiórkową.

Termomodernizacja budynku zarówno w Świetlicy Wiejskiej w Starym Kadłubie, jak i Świetlicy w Starym Kielbowie polegać będzie na: wykonaniu stropu ostatniej kondygnacji wraz z izolacją, przebudowie konstrukcji dachu, robotach murarskich, obróbce blacharskiej dachu, ponadto w Świetlicy w Starym Kielbowie zostanie wymieniona stolarka okienna i drzwiowa.

Tryb udzielenia zamówienia: Tryb podstawowy

Data udzielenia zamówienia: 18.08.2021

Całkowita wartość zamówienia: Wartość bez VAT: 1.352.845,53 PLN

Informacje o ofertach

Liczba otrzymanych ofert: 2

w tym:

liczba otrzymanych ofert od małych i średnich przedsiębiorstw: 2

liczba otrzymanych ofert od wykonawców z innych państw członkowskich Unii Europejskiej: 0

liczba otrzymanych ofert od wykonawców z państw niebędących członkami Unii Europejskiej: 0

liczba ofert otrzymanych drogą elektroniczną: 0

liczba odrzuconych ofert: 0

Nazwa i adres wykonawcy, któremu udzielono zamówienia

„SKADAR” Arkadiusz Skawiński

Informacja o cenie wybranej oferty/ wartości zawartej umowy oraz o ofertach z najniższą i najwyższą ceną/kosztem

Cena wybranej oferty/wartość umowy 1.664.000,00

Oferta z najniższą ceną/kosztem 1.664.000,00

Oferta z najwyższą ceną/kosztem 2.750.000,00

6) Termomodernizacja budynku gminnego w miejscowości Stara Błotnica wraz z towarzyszącymi robotami budowlanymi.

Rodzaj zamówienia: Roboty budowlane

Krótki opis przedmiotu zamówienia: Przedmiotem zamówienia jest projekt przebudowy i termomodernizacji wraz z częściową rozbiórką budynku gminnego zlokalizowanego na działce nr ewid.8, w miejscowości Stara Błotnica, gm. Stara Błotnica. Budynek parterowy (w części budynku poddasze nieużytkowe), niepodpiwniczony, o wymiarach w planie 8,70mx58,00m. Ściany nośne budynku kondygnacji nadziemnych murowane na zaprawie cem.- wap. nieocieplone, fundamenty z betonu, w części budynku strop gęstożebrowy DZ-3. Dach na budynku dwuspadowy o kącie spadku połąci 15°, więźar kratowy stalowy, pokrycie z płyt eternitowych. Elementem nośnym dachu jest stalowy więźar kratowy w rozstawie co ok.4,0 m, wsparty na słupach murowanych oraz słupkach stalowych. Pokrycie dachu eternitem falistym na płatwiach stalowych. Przewiduje się wyminę elementów konstrukcyjnych dachu oraz pokrycia z płyt eternitowych wraz z ich utylizacją.

Ściany zewnętrzne budynku nie posiadają wymaganej izolacji termicznej.

Stolarka okienna drewniana w stanie ogólnym złym- do całkowitego demontażu i wymiany na okna PCV.

Stolarka drzwiowa w stanie ogólnym złym- do całkowitego demontażu i wymiany. Bramy zewnętrzne (gospodarcze)- do całkowitego demontażu i wymiany.

Tryb udzielenia zamówienia: Tryb podstawowy

Data udzielenia zamówienia: 17.01.2022

Całkowita wartość zamówienia: Wartość bez VAT 630.000,00 PLN

Informacje o ofertach

Liczba otrzymanych ofert: 5

w tym:

liczba otrzymanych ofert od małych i średnich przedsiębiorstw: 5

liczba otrzymanych ofert od wykonawców z innych państw członkowskich Unii Europejskiej: 0

liczba otrzymanych ofert od wykonawców z państw niebędących członkami Unii Europejskiej: 0

liczba ofert otrzymanych drogą elektroniczną: 0

liczba odrzuconych ofert: 0

Nazwa wykonawcy: „P.K.OLIGOPOL” Paweł Kapusta

Informacja o cenie wybranej oferty/ wartości zawartej umowy oraz o ofertach z najniższą i najwyższą ceną/kosztem

Cena wybranej oferty/wartość umowy 774.900,00

Oferta z najniższą ceną/kosztem 774.900,00

Oferta z najwyższą ceną/kosztem 1.170.000,00

7) Przebudowa drogi w miejscowości Chruściechów.

Rodzaj zamówienia: Roboty budowlane

Krótki opis przedmiotu zamówienia: Przedmiotem zamówienia jest realizacja robót budowlanych polegających na przebudowie drogi w miejscowości Chruściechów na odcinku o długości 384,30 m – działka nr ew. 136, 135/1, 130/1 obręb Chruściechów gmina Stara Błotnica.

Tryb udzielenia zamówienia: Przetarg nieograniczony

Data udzielenia zamówienia: 08.10.2021

Całkowita wartość zamówienia: Wartość bez VAT 170.497,80 PLN

Informacje o ofertach:

Liczba otrzymanych ofert: 4

w tym:

liczba otrzymanych ofert od małych i średnich przedsiębiorstw: 4

liczba otrzymanych ofert od wykonawców z innych państw członkowskich Unii Europejskiej: 0

liczba otrzymanych ofert od wykonawców z państw niebędących członkami Unii Europejskiej: 0

liczba ofert otrzymanych drogą elektroniczną: 0

liczba odrzuconych ofert: 0

Nazwa i adres wykonawcy, któremu udzielono zamówienia: Bruk-And Andrzej Krawczyk

Informacja o cenie wybranej oferty/ wartości zawartej umowy oraz o ofertach z najniższą i najwyższą ceną/kosztem

Cena wybranej oferty/wartość umowy 209 712,29

Oferta z najniższą ceną/kosztem 209 712,29

Oferta z najwyższą ceną/kosztem 351 853,80

8) Przebudowa drogi gminnej relacji Stary Kielbów-Ryki.

Rodzaj zamówienia: Roboty budowlane

Krótki opis przedmiotu zamówienia: Przedmiotem zamówienia jest realizacja robót budowlanych polegających na przebudowie drogi gminnej relacji Stary Kielbów-Ryki na odcinku o długości 682 m – działka nr ew. 38 obręb Kielbów Stary i działka nr ew. 300 obręb Ryki gmina Stara Błotnica.

Tryb udzielenia zamówienia: Przetarg nieograniczony

Data udzielenia zamówienia: 02.08.2021

Całkowita wartość zamówienia: Wartość bez VAT 261 739,75 PLN

Informacje o ofertach:

Liczba otrzymanych ofert: 3

w tym:

liczba otrzymanych ofert od małych i średnich przedsiębiorstw: 3

liczba otrzymanych ofert od wykonawców z innych państw członkowskich Unii Europejskiej: 0

liczba otrzymanych ofert od wykonawców z państw niebędących członkami Unii Europejskiej: 0

liczba ofert otrzymanych drogą elektroniczną: 0

liczba odrzuconych ofert: 0

Nazwa i adres wykonawcy, któremu udzielono zamówienia: BITMAS sp.z o.o.

STAR BUDOWA INWESTYCJE sp. z o.o.

Informacja o cenie wybranej oferty/ wartości zawartej umowy oraz o ofertach z najniższą i najwyższą ceną/kosztom

Cena wybranej oferty/wartość umowy 321 939,89

Oferta z najniższą ceną/kosztom 321 939,89

Oferta z najwyższą ceną/kosztom 453 380,46

9) Przebudowa dróg gminnych w miejscowości Stary Gózd na terenie gminy Stara Błotnica

Rodzaj zamówienia: Roboty budowlane

Krótki opis przedmiotu zamówienia: Przedmiotem zamówienia jest realizacja robót budowlanych polegających na przebudowie dwóch odcinków dróg gminnych w miejscowości

Stary Gózd wraz z budową sieci elektroenergetycznej 0,4 kV oświetlenia drogowego.

Pierwszy odcinek - Przebudowa drogi gminnej w miejscowości Stary Gózd – Malenie etap-2 na odc. o długości 997 m na działkach nr ew. 284/1 i nr 285 obręb Gózd Stary: Stary Gózd wraz z budową sieci elektroenergetycznej 0,4 kV oświetlenia drogowego.

Drugi odcinek – Przebudowa drogi gminnej relacji Stary Gózd -Grodzisko na odc. o długości 998m na działkach o nr 484 i nr 244/7 obręb Gózd Stary.

Tryb udzielenia zamówienia: Przetarg nieograniczony

Data udzielenia zamówienia: 21.07.2021

Całkowita wartość zamówienia: Wartość bez VAT 870 738,02 PLN

Informacje o ofertach:

Liczba otrzymanych ofert: 3

w tym:

liczba otrzymanych ofert od małych i średnich przedsiębiorstw: 3

liczba otrzymanych ofert od wykonawców z innych państw członkowskich Unii Europejskiej: 0

liczba otrzymanych ofert od wykonawców z państw niebędących członkami Unii Europejskiej: 0

liczba ofert otrzymanych drogą elektroniczną: 0

liczba odrzuconych ofert: 1

Nazwa i adres wykonawcy, któremu udzielono zamówienia: BUDROMOST STARACHOWICE Sp. z o.o.

Informacja o cenie wybranej oferty/ wartości zawartej umowy oraz o ofertach z najniższą i najwyższą ceną/kosztom

Cena wybranej oferty/wartość umowy 1 071 007,76

Oferta z najniższą ceną/kosztom 995 707,39

Oferta z najwyższą ceną/kosztom 1 214 786,52

10) Zagospodarowanie przestrzeni publicznej na placu obok Urzędu Gminy w Starej Błotnicy

Rodzaj zamówienia: Roboty budowlane

Krótki opis przedmiotu zamówienia: Przedmiotem zamówienia jest zagospodarowanie przestrzeni publicznej na placu obok Urzędu Gminy w Starej Błotnicy (część działki nr 187/6 obręb 0001 Błotnica Stara). Zakres robót inwestycji obejmuje: budowę miejsc parkingowych,

budowę placu (wykorytowanie i ułożenie nowej nawierzchni placu publicznego), budowę ciągów pieszych, budowę fontanny min 9-cio dyszowej wraz z niezbędnymi instalacjami, budowę tężni solankowej wraz z niezbędnymi instalacjami, montaż ławek parkowych, budowę ławek betonowych z wbudowanym oświetleniem i siedziskiem z kompozytu, montaż koszy na śmiecie, wykonanie instalacji elektrycznej oraz wodociągowej i kanalizacyjnej z istniejących przyłączy, budowę nowego oświetlenia zewnętrznego dla potrzeb projektowanego placu(lampy hybrydowe fotowoltaiczne moc 60W-160lm/W, wykonanie nowych nasadzeń, wykonanie podświetlonego napisu Stara Błotnica, wykonanie tablicy informacyjnej z mapą gminy Stara Błotnica,

Tryb udzielenia zamówienia: Przetarg nieograniczony

Data udzielenia zamówienia: 04.11.2021

Całkowita wartość zamówienia: Wartość bez VAT 1 139 483,23 PLN

Informacje o ofertach:

Liczba otrzymanych ofert: 3

w tym:

liczba otrzymanych ofert od małych i średnich przedsiębiorstw: 3

liczba otrzymanych ofert od wykonawców z innych państw członkowskich Unii Europejskiej: 0

liczba otrzymanych ofert od wykonawców z państw niebędących członkami Unii Europejskiej: 0

liczba ofert otrzymanych drogą elektroniczną: 0

liczba odrzuconych ofert: 0

Nazwa i adres wykonawcy, któremu udzielono zamówienia: OGRODY KIJEWICZ Tomasz Kijewicz
Informacja o cenie wybranej oferty/ wartości zawartej umowy oraz o ofertach z najniższą i najwyższą ceną/kosztem

Cena wybranej oferty/wartość umowy 1 395 108,61

Oferta z najniższą ceną/kosztem 1 395 108,61

Oferta z najwyższą ceną/kosztem 1 673 046,00

11) Odbiór, transport i zagospodarowanie odpadów komunalnych zebranych z terenu gminy Stara Błotnica

Rodzaj zamówienia: Usługi

Krótki opis przedmiotu zamówienia: Przedmiotem zamówienia jest usługa polegająca na odbiorze, transporcie i zagospodarowaniu odpadów komunalnych zebranych z terenów na których zamieszkują mieszkańcy Gminy Stara Błotnica, wyposażenie tych nieruchomości w worki do zbiórki odpadów zmieszanych oraz segregowanych oraz prowadzenie Punktu Selektywnej Zbiórki Odpadów Komunalnych (PSZOK).

Tryb udzielenia zamówienia: Przetarg nieograniczony

Data udzielenia zamówienia: 15.12.2021

Całkowita wartość zamówienia: Wartość bez VAT 440 296,30PLN

Informacje o ofertach:

Liczba otrzymanych ofert: 4

w tym:

liczba otrzymanych ofert od małych i średnich przedsiębiorstw: 4

liczba otrzymanych ofert od wykonawców z innych państw członkowskich Unii Europejskiej: 0

liczba otrzymanych ofert od wykonawców z państw niebędących członkami Unii Europejskiej: 0

liczba ofert otrzymanych drogą elektroniczną: 0

liczba odrzuconych ofert: 0

Nazwa i adres wykonawcy, któremu udzielono zamówienia: Usługi ekologiczne „EKO-JAZ”

oraz Przedsiębiorstwo Usługowo-Handlowe „EKO-JAZ”

Informacja o cenie wybranej oferty/ wartości zawartej umowy oraz o ofertach z najniższą i najwyższą ceną/kosztem

Cena wybranej oferty/wartość umowy 475 520,00

Oferta z najniższą ceną/kosztem 475 520,00

Oferta z najwyższą ceną/kosztem 846 936,00

12) Przebudowa dróg gminnych na terenie gminy Stara Błotnica

Rodzaj zamówienia: Roboty budowlane

Krótki opis przedmiotu zamówienia:

Przedmiotem zamówienia jest realizacja robót budowlanych polegających na przebudowie czterech odcinków dróg na terenie gminy Stara Błotnica.

Pierwszy odcinek - Przebudowa drogi w miejscowości Siekluki (za remizą strażacką) odc. o długości 230 m na działkach nr ew. 171/1, 172/1, 173/2, 174/2, 175/2, 176/1, 177/1, 1098 obręb Siekluki i nr 47/2 obręb Kiełbów Nowy,

Drugi odcinek – Przebudowa drogi gminnej relacji Stare Żdźary – Stary Sopot na odc. o długości 230 m na działce nr 458/2 obręb Żdźary,

Trzeci odcinek - Przebudowa drogi wewnętrznej w miejscowości Siekluki wraz z utwardzeniem placu (przebudowa drogi na odc. o długości 104m i utwardzenie placu (działka nr ew. 604/2 i 670/2 obręb Siekluki,

Czwarty odcinek - Przebudowa drogi wewnętrznej w miejscowości Czyżówka odc. o długości 455m na działkach nr ew. 118, 123/3 i 124/3 obręb Czyżówka i nr 282/2 obręb Błotnica Stara.

Tryb udzielenia zamówienia: Przetarg nieograniczony

Informacje o ofertach:

Liczba otrzymanych ofert: 3

w tym:

liczba otrzymanych ofert od małych i średnich przedsiębiorstw: 3

liczba otrzymanych ofert od wykonawców z innych państw członkowskich Unii Europejskiej: 0

liczba otrzymanych ofert od wykonawców z państw niebędących członkami Unii Europejskiej: 0

liczba ofert otrzymanych drogą elektroniczną: 0

liczba odrzuconych ofert: 1

Nazwa i adres wykonawcy, któremu udzielono zamówienia: BITMAS sp.z o.o.

STAR BUDOWA INWESTYCJE sp. z o.o.

Informacja o cenie wybranej oferty/ wartości zawartej umowy oraz o ofertach z najniższą i najwyższą ceną/kosztom

Cena wybranej oferty/wartość umowy 820 687,98

Oferta z najniższą ceną/kosztom 820 687,98

Oferta z najwyższą ceną/kosztom 1 061 963,79

13) Zakup energii elektrycznej

Rodzaj zamówienia: Usługa

Krótki opis przedmiotu zamówienia:

Przedmiotem zamówienia jest zakup energii elektrycznej od 01.01.2022 r. do 31.12.2023 r.

Dostawa energii elektrycznej odbywać się będzie dla potrzeb oświetlenia ulicznego i zasilania obiektów gminnych.

Tryb udzielenia zamówienia: Przetarg unieważniony

Informacje o ofertach:

Liczba otrzymanych ofert: 4

w tym:

liczba otrzymanych ofert od małych i średnich przedsiębiorstw: 4

liczba otrzymanych ofert od wykonawców z innych państw członkowskich Unii Europejskiej: 0

liczba otrzymanych ofert od wykonawców z państw niebędących członkami Unii Europejskiej: 0

liczba ofert otrzymanych drogą elektroniczną: 0

liczba odrzuconych ofert: 0

Nazwa i adres wykonawcy, któremu udzielono zamówienia:

Informacja o cenie wybranej oferty/ wartości zawartej umowy oraz o ofertach z najniższą i najwyższą ceną/kosztom

Oferta z najniższą ceną/kosztom 967 602,50

Oferta z najwyższą ceną/kosztom 1 103 491,61

14) Zakup energii elektrycznej

Rodzaj zamówienia: Usługa

Krótki opis przedmiotu zamówienia: Przedmiotem zamówienia jest zakup energii elektrycznej od 01.01.2022 r. do 31.12.2022 r. Dostawa energii elektrycznej odbywać się będzie dla potrzeb oświetlenia ulicznego i zasilania obiektów gminnych.

Tryb udzielenia zamówienia: Przetarg unieważniony

Informacje o ofertach:

Liczba otrzymanych ofert: 5

w tym:

liczba otrzymanych ofert od małych i średnich przedsiębiorstw: 5

liczba otrzymanych ofert od wykonawców z innych państw członkowskich Unii Europejskiej: 0

liczba otrzymanych ofert od wykonawców z państw niebędących członkami Unii Europejskiej: 0

liczba ofert otrzymanych drogą elektroniczną: 0

liczba odrzuconych ofert: 0

Nazwa i adres wykonawcy, któremu udzielono zamówienia:

Informacja o cenie wybranej oferty/ wartości zawartej umowy oraz o ofertach z najniższą i najwyższą ceną/kosztom

Oferta z najniższą ceną/kosztom 921 270,00

Oferta z najwyższą ceną/kosztom 1 170 000

15) Przebudowa drogi wewnętrznej w Chruściechowie

Rodzaj zamówienia: Roboty budowlane

Krótki opis przedmiotu zamówienia: Przedmiotem zamówienia jest realizacja robót budowlanych polegających na przebudowie drogi w miejscowości Chruściechów na odcinku o długości 210m –działka nr ew.131, obręb Chruściechów, gmina Stara Błotnica.

Informacje o ofertach: Przetarg ogłoszony w 2021r

16) Modernizacja Stacji Uzdatniania Wody w Czyżówce

Rodzaj zamówienia: Roboty budowlane

Krótki opis przedmiotu zamówienia: Przedmiotem zamówienia jest modernizacja i rozbudowa stacji Uzdatniania Wody w Czyżówce, gm. Stara Błotnica, na działce nr. ewidencyjny 12/1, 14/1,14/2.

Informacje o ofertach: Przetarg ogłoszony

Najważniejsze zapytania ofertowe:

- ✓ Wykonanie dokumentacji projektowo-kosztorysowej rozbudowy budynku Publicznej Szkoły w Starych Sieklukach,
- ✓ Wykonanie dokumentacji projektowo-kosztorysowej przebudowy (modernizacji) ze zmianą sposobu użytkowania piętra budynku urzędu gminy oraz budynków gospodarczych w miejscowości Stara Błotnica na działkach nr.ewid. 140/3, 140/4,obręb Błotnica Stara wraz z zagospodarowaniem terenu,
- ✓ Opracowanie studium uwarunkowań i kierunków zagospodarowania przestrzennego gminy Stara Błotnica
- ✓ Obiór odpadów z budynków użyteczności publicznej,
- ✓ Usuwanie wyrobów zawierających azbest z terenu gminy Stara Błotnica,
- ✓ Budowa Otwartej strefy Aktywności w miejscowości Ryki

Sposób udzielania zamówień publicznych jest zgodny z ustawą o zamówieniach publicznych.

12.3 Zadania inwestycyjne

Wykonano następujące zadania inwestycyjne:

1. Budowa kanalizacji sanitarnej wraz z urządzeniami infrastruktury technicznej w miejscowościach Stary Kiełbów i Nowy Kiełbów oraz dobudowa odcinka wodociągu w miejscowości Nowy Kiełbów.
2. Budowa zjazdu z drogi gminnej w miejscowości Stary Gózd.
3. Wykonano dokumentację na przebudowę drogi gminnej Stary Kadłub-Siemiradz.
4. Przebudowano drogi gminne w miejscowości Stary Gózd.

5. Wykonano chodnik z kostki brukowej w sołectwie Nowy Kiełbów.
 6. Przebudowano drogę gminną relacji Stary Kiełbów-Stary Gózd.
 7. Przebudowano drogę relacji Stary Kiełbów-Ryki.
 8. Przebudowano drogę w miejscowości Chruściechów dz. Nr 136.
 9. Przebudowano drogę wewnętrzną w miejscowości Chruściechów dz. nr 131.
 10. Wykonano dokumentację na drogę wewnętrzną w miejscowości Stary Kobylnik.
 11. Regulacja stanu prawnego drogi wewnętrznej w Starym Kadłubku.
 12. Regulacja stanu prawnego wraz z ustaleniem granic na drodze gminnej relacji Stary Kadłub-Chruściechów.
 13. Ustalono granice drogi gminnej relacji Siemiradz-Kadłub oraz uregulowano stan prawny nieruchomości.
 14. Ustalono granice drogi gminnej relacji Stary Gózd-Grodzisko oraz uregulowano stan prawny nieruchomości.
 15. Ustalono granice drogi wewnętrznej działka nr 136 obręb Chruściechów.
 16. Wykupiono działki w Starej Błotnicy i Czyżówce pod drogę wewnętrzną.
 17. Wykonano modernizację posadzki garażu OSP w Starej Błotnicy.
 18. Poprawa efektywności energetycznej budynków szkolnych na terenie Gminy Stara Błotnica.
 19. Wykonano dokumentację instalacji przeciwpożarowych dla PSP w Kaszowie (część zadania inwestycyjnego została wykonana).
 20. Wykonano dokumentację instalacji przeciwpożarowych oraz wyjść ewakuacyjnych w budynku PSP w Starej Błotnicy (część zadania inwestycyjnego została wykonana).
 21. Wykonano projekt modernizacji szkoły w Starych Sieklukach.
 22. Wykonano I etap zadania inwestycyjnego pn. „Rozbudowa budynku SP ZOZ wraz z zagospodarowaniem terenu”.
 23. Wykonano I etap zadania inwestycyjnego pn. „Zagospodarowanie przestrzeni publicznej na placu obok Urzędu Gminy w Starej Błotnicy”.
 24. Wykonano projekt oraz budowę oświetlenia ulicznego w miejscowości Łępin.
 25. Budowa świetlicy oraz strażnicy wraz z infrastrukturą techniczną w miejscowości Kadłubek Stary (I etap).
 26. Wykonano dokumentację na termomodernizację budynku gminnego w miejscowości Stara Błotnica wraz z towarzyszącymi robotami budowlanymi.
 27. Budowa altan rekreacyjnej w miejscowościach: Czyżówka, Pierzchnia, Siemiradz, Stary Kadłubek.
 28. Wykonano modernizację boiska ze sztucznej nawierzchni w Starej Błotnicy.
 29. Budowa Otwartej Strefy Aktywności w Rykach.
- Zadania inwestycyjne na 2021 rok zostały zrealizowane prawidłowo i zgodnie z podjętymi uchwałami przez Radę Gminy.

13 STAN OŚWIATY NA TERENIE GMINY STARA BŁOTNICA

Gmina Stara Błotnica jest organem prowadzącym dla:

1. Publicznej Szkoły Podstawowej im. Ojca Świętego Jana Pawła II w Starej Błotnicy
2. Publicznej Szkoły Podstawowej im. Marii Konopnickiej w Starym Goździe
3. Publicznej Szkoły Podstawowej im. Biskupa Jana Chrapka w Starych Sieklukach
4. Publicznej Szkoły Podstawowej im. Adama Mickiewicza w Kaszowie

Tabela 1. Rzeczywiste liczby uczniów w poszczególnych szkołach

Rok szkolny	PSP Kaszów Liczba uczniów/ liczba oddziałów	PSP St. Błotnica Liczba uczniów/ liczba oddziałów	PSP St. Gózd Liczba uczniów/ liczba oddziałów	PSP St. Siekluki Liczba uczniów/ liczba oddziałów
2020/2021	6/2	192/10	189/9	121/8
2021/2022	14/3	187/10	188/9	126/8

Tabela 2. Rzeczywiste liczby dzieci w oddziałach przedszkolnych

Rok szkolny	„0P” PSP Kaszów Liczba dzieci /ilość oddziałów	„0P” PSP St. Błotnica Liczba dzieci /ilość oddziałów	„0P” PSP St. Gózd Liczba dzieci /ilość oddziałów	„0P” PSP St. Siekluki Liczba dzieci /ilość oddziałów
2020/2021	36/2	73/3	75/3	50/2
2021/2022	41/2	91/4	81/4	48/2

Tabela 3. Rzeczywista liczba uczniów ogółem na terenie gminy

Rok szkolny	Oddziały przedszkolne „0P” Liczba dzieci/liczba oddziałów	Szkoły podstawowe Liczba uczniów/ liczba oddziałów
2020/2021	234/10	508/29
2021/2022	261/12	515/30

Tabela 4. Organizacja dowożenia uczniów do szkół w roku szkolnym 2020/2021

	Uczniowie korzystający z dowozu do szkół podstawowych	Uczniowie niepełnosprawni
Liczba uczniów dowożenia do szkoły	324	11

w tym:

Gminnym środkiem transportu	-----	11
Zakontraktowany przewoźnik	324	-
Rodzice ze zwrotem kosztów dowozu	-	--

Koszt dowozu zakontraktowanego przewoźnika

7 m-cy x 13 179,05 zł = 92 253,35 zł

Zmiana wysokości kosztów dowozu - aneks z dnia 31.03.2022r.

3 m-ce x 15 155,91 zł = 45 467,73 zł

Łączny koszt 137 721,08 zł

Tabela 5. Stypendia szkolne za wybitne osiągnięcia edukacyjne za rok szkolny 2020/2021

Szkoła	Liczba uczniów uprawnionych	Liczba uczniów, którzy otrzymali stypendium	Procent uczniów
PSP Kaszów	-	-	-
PSP Stara Błotnica	138	33	23,91%

PSP Stary Gózd	112	24	21,43%
PSP Stare Siekluki	78	14	17,95%

Uwaga: stypendium przysługuje uczniom klas IV – VIII szkół podstawowych

Stypendia za wybitne osiągnięcia w nauce wypłacono 71 uczniom po 352,00 zł = 24 992,00 zł z budżetu gminy

Tabela 6. Wsparcie materialne o charakterze socjalnym dla uczniów w 2020 r.

	Stypendium szkolne – pomoc materialna	Zasiłki szkolne
Liczba uczniów od 01.01.2021 r. do 30.06.2021 r.	33	0
Liczba uczniów Od 01.09.2021 do 31.12.2021 r.	43	0

W roku budżetowym 2021 wydatkowano:

- na pomoc materialną 68 172,75 zł

w tym:

- dotacja z budżetu państwa 61 356,00 zł.

- środki własne 6 818,00 zł.

Tabela nr 7. Dotacja celowa z budżetu państwa otrzymana na dofinansowanie zadań z zakresu wychowania przedszkolnego za 2020 r.

2021 r.	Naliczenie
258 896,00 zł	176 dzieci (przez cały rok budżetowy)x 1471,00 zł

Tabela 8. Liczba urodzeń dzieci na terenie gminy w okresie 15 lat

Rok	Liczba urodzeń
2007	57
2008	76
2009	66
2010	96
2011	79
2012	55
2013	56
2014	68
2015	86
2016	68
2017	79
2018	80
2019	60
2020	74
2021	59

Tabela 9. Subwencja oświatowa na 2021 rok

Subwencja oświatowa	5 797 500,00 zł
Zwiększenie subwencji z 0,4% rezerwy - odprawy dla zwalnianych nauczycieli	14 566,00 zł
Razem	5 812 066,00 zł

Wójt Gminy Stara Błotnica złożył wniosek o zwiększenie części oświatowej subwencji ogólnej z 0,4 % rezerwy w 2021 r. z tytułu dofinansowania kosztów związanych z wypłatą odpraw dla zwalnianych nauczycieli na kwotę 24 276,00 zł – kwota przyznana – 14 566,00zł

Tabela 10. Dofinansowanie pracodawcom kosztów kształcenia młodocianych pracowników

Rok	Liczba wykształconych uczniów	Dofinansowanie dla pracodawców w 100 % z budżetu państwa
2020	23	185 863,00 zł
2021	19	153 090,17 zł

Tabela 11. Przewidywane liczby uczniów na terenie Gminy.

Rok szkolny	Oddziały przedszkolne (3 – 5-latki)	Obowiązek rocznego przygotowania przedszkolnego (6-latki)	Szkoła podstawowa
2022/2023	219 (roczniki; 2017, 2018, 2019)	68 (rocznik 2016)	490
2023/2024	214 (roczniki; 2018, 2019, 2020)	79 (rocznik 2017)	503
2024/2025	196 (roczniki; 2019, 2020, 2021)	80 (rocznik 2018)	508

Tabela 12. Liczebność uczniów w oddziałach klasowych w poszczególnych szkołach na terenie Gminy w roku szkolnym 2020/2021

Kl	PSP Kaszów		PSP Stara Błotnica		PSP Stary Gózd		PSP Stare Siekluki	
	Liczba uczniów	Liczba oddz.	Liczba uczniów	Liczba oddz.	Liczba uczniów	Liczba oddz.	Liczba uczniów	Liczba oddz.
I	5	1	12	1	29	2	14	1
II	1	1	18	1	22	1	10	1
III	0	0	24	1	26	1	19	1
IV	-	-	39	2	25	1	16	1
V	-	-	20	1	7	1	11	1
VI	-	-	19	1	31	1	16	1
VII	-	-	34	2	28	1	19	1
VIII	-	-	26	1	21	1	16	1

Tabela 13. Liczebność uczniów w oddziałach klasowych w poszczególnych szkołach na terenie Gminy w roku szkolnym 2021/2022

Kl	PSP Kaszów		PSP Stara Błotnica		PSP Stary Gózd		PSP Stare Siekluki	
	Liczba uczniów	Liczba oddz.	Liczba uczniów	Liczba oddz.	Liczba uczniów	Liczba oddz.	Liczba uczniów	Liczba oddz.
I	8	1	18	1	20	1	20	1
II	5	1	12	1	29	2	15	1
III	1	1	18	1	22	1	10	1
IV	-	-	25	1	25	1	19	1
V	-	-	41	2	25	1	16	1
VI	-	-	20	1	7	1	11	1
VII	-	-	19	1	30	1	16	1
VIII	-	-	34	2	30	1	19	1

Tabela 14. Średnie wyniki dla szkół z egzaminu ósmoklasisty w 2020 r.

Nazwa szkoły	Język polski – średni wynik %	Matematyka – średni wynik %	Język angielski – średni wynik %
Publiczna Szkoła Podstawowa im. Adama Mickiewicza w Kaszowie - 2019	55%	35%	24%
Publiczna Szkoła Podstawowa im. Marii Konopnickiej w Starym Goździe - 2019	58%	46%	59%
Publiczna Szkoła Podstawowa im. Ojca Świętego Jana Pawła II w Starej Błotnicy - 2019	59%	50%	37%
Publiczna Szkoła Podstawowa im. Biskupa Jana Chrapka w Starych Sieklukach - 2019	60%	33%	36%
Średni wynik % dla gminy w 2019 r.	59%	44%	38%
Średni wynik % dla powiatu w 2019	58%	43%	55%

Tabela 15. Średnie wyniki dla szkół z egzaminu ósmoklasisty w 2021 r.

Nazwa szkoły	Język polski – średni wynik %	Matematyka – średni wynik %	Język angielski – średni wynik %	Język niemiecki – średni wynik %

Publiczna Szkoła Podstawowa im. Adama Mickiewicza w Kaszowie - 2020	-	-	-	-
Publiczna Szkoła Podstawowa im. Marii Konopnickiej w Starym Goździe - 2020	71%	46%	59%	20%
Publiczna Szkoła Podstawowa im. Ojca Świętego Jana Pawła II w Starej Błotnicy - 2020	59%	40%	56%	20%
Publiczna Szkoła Podstawowa im. Biskupa Jana Chrapka w Starych Sieklukach - 2020	58%	36%	41%	-
Średni wynik % dla gminy w 2020 r.	63%	41%	53%	2 osoby
Średni wynik % dla powiatu w 2020	60%	43%	55%	3 osoby

Tabela 16. Dotacja celowa na podręczniki i materiały ćwiczeniowe

W 2021 roku na rok szkolny 2021/2022 Gmina Stara Błotnica otrzymała dotację celową na zakup podręczników i materiałów ćwiczeniowych dla uczniów w wysokości 73 358,66 zł. Zadanie w 100 % finansowane z budżetu państwa.

Wysokość dotacji na jednego ucznia

klasa	Materiały ćwiczeniowe	Podręczniki
I	49,50	-----
II	49,50	89,10
III	49,50	-----
IV	24,75	-----
V	24,75	213,84
VI	24,75	213,84
VII	24,75	-----
VIII	24,75	297,00

Tabela 17. Realizacja Priorytetu 3 „ Narodowego Programu Rozwoju Czytelnictwa 2.0 w latach 2021-2025”- zakup książek, nowych elementów wyposażenia do bibliotek szkolnych, działania promujące czytelnictwo.

Nazwa placówki wychowania przedszkolnego, szkoły	Typ szkoły, placówki	Przyznana kwota
PSP im. Ojca Świętego Jana Pawła II w Starej Błotnicy	szkoła	12 000,00 zł
	placówka wychowania przedszkolnego	3 000,00 zł
PSP im. Marii Konopnickiej w Starym Goździe	szkoła	12 000,00 zł
	placówka wychowania przedszkolnego	3 000,00 zł
PSP im. Adama Mickiewicza w Kaszowie	szkoła	2 500,00 zł

14 SPIS TREŚCI

1	Wstęp	2
2	Informacje ogólne	4
2.1	Ogólna charakterystyka gminy.	4
2.2	Drogi krajowe, wojewódzkie, powiatowe i gminne na terenie Gminy Stara Błotnica	5
2.3	Sieć osadnicza	8
2.4	Demografia gminy.....	8
2.5	Rodzaje gleb.....	19
2.6	Charakterystyka pozycji i rozwoju gminy na tle grupy porównawczej.	21
2.7	Ochrona zdrowia	32
2.8	Kultura i rozrywka.....	33
2.9	Sport, rekreacja, turystyka	34
3	Informacje finansowe	36
4	Informacja o stanie mienia komunalnego.....	41
4.1	Informacja o stanie mienia Gminy Stara Błotnica za 2021r.....	41
4.2	Informacja o stanie mienia Gminy Stara Błotnica za 2020r.....	42
4.3	Informacja o stanie mienia Gminy Stara Błotnica za 2019r.....	43
5	Informacja o realizacji polityk, programów i strategii. Strategia rozwoju	44
5.1	Plan Gospodarki Niskoemisyjnej dla Gminy Stara Błotnica na lata 2015-2020	44
5.2	Wieloletni program gospodarowania mieszkaniowym zasobem Gminy Stara Błotnica na lata 2020-2025.....	45
5.3	Program współpracy Gminy Stara Błotnica z organizacjami pozarządowymi oraz innymi podmiotami prowadzącymi działalność pożytku publicznego	48
5.3.1	Program Ochrony Środowiska dla Gminy Stara Błotnica.....	50
5.3.2	Program Usuwania Wyrobów Azbestowych	51
	Program Usuwania Wyrobów Azbestowych	51
5.3.3	Wieloletni plan rozwoju i modernizacji urządzeń wodociągowych i kanalizacyjnych będących w posiadaniu Gminy Stara Błotnica.....	52
5.3.4	Plan zrównoważonego rozwoju publicznego transportu zbiorowego.....	56
5.3.5	Uchwała Rady Gminy Stara Błotnica w sprawie wyznaczenia obszaru zdegradowanego lub obszaru rewitalizacji.	57

6	Ład przestrzenny	58
7	Zasoby materialne gminy	67
7.1	Gospodarka nieruchomościami stanowiącymi własność Gminy	67
8	Program opieki nad zabytkami	69
9	Infrastruktura komunalna.....	71
9.1	Gospodarka wodno-ściekowa prowadzona przez Gminę Stara Błotnica.....	71
9.2	Roczna analiza stanu gospodarki odpadami komunalnymi na terenie Gminy Stara Błotnica	72
10	Polityka społeczna.....	78
10.1	Działalność Gminnego Ośrodka Pomocy Społecznej.....	78
10.2	Ocena zasobów pomocy społecznej.....	81
10.3	Strategia rozwiązywania problemów społecznych	83
10.4	Gminny program wspierania rodziny.....	83
10.5	Gminny Program przeciwdziałania przemocy w rodzinie.....	84
10.6	Współpraca GOPS z organizacjami pozarządowymi.....	88
10.7	Gminny Program Profilaktyki i Rozwiązywania Problemów Alkoholowych oraz Przeciwdziałania Narkomanii na 2021 rok.	89
11	Realizacja uchwał rady gminy	90
12	DZIAŁALNOŚĆ URZĘDU GMINY	97
12.1	Jednostki gminne.....	97
12.2	Zamówienia publiczne.....	98
13	STAN OŚWIATY NA TERENIE GMINY STARA BŁOTNICA.....	112
14	Spis treści.....	121