


PRZEWODNICZĄCY  
RADY GMINY

*Roman Popowiec*

Roman Popowiec

*dnym 15.06.2020r.*

## Raport o stanie Gminy Stara Błotnica



za rok 2019



# 1 WSTĘP

**Podstawa prawna:** art. 28aa. 1. ustawy z dnia 8 marca 1990 r. o samorządzie gminnym (t.j. Dz.U.2020.713 ze zm.) który stanowi że, „Wójt co roku do dnia 31 maja przedstawia radzie gminy raport o stanie gminy. Raport obejmuje podsumowanie działalności wójta w roku poprzednim, w szczególności realizację polityk, programów i strategii, uchwał rady gminy i budżetu obywatelskiego. Rada gminy może określić w drodze uchwały szczegółowe wymogi dotyczące raportu. Rada gminy rozpatruje raport, podczas sesji, na której podejmowana jest uchwała rady gminy w sprawie udzielenia lub nieudzielenia absolutorium wójtowi. Raport rozpatrywany jest w pierwszej kolejności. Nad przedstawionym raportem o stanie gminy przeprowadza się debatę. W debacie nad raportem o stanie gminy radni zabierają głos bez ograniczeń czasowych. W debacie nad raportem o stanie gminy mieszkańcy gminy mogą zabierać głos. Mieszkaniec, który chciałby zabrać głos (...) składa do przewodniczącego rady pisemne zgłoszenie, poparte podpisami: w gminie do 20 000 mieszkańców – co najmniej 20 osób; (...). Zgłoszenie składa się najpóźniej w dniu poprzedzającym dzień, na który zwołana została sesja, podczas której ma być przedstawiany raport o stanie gminy. Mieszkańcy są dopuszczani do głosu według kolejności otrzymania przez przewodniczącego rady zgłoszenia. Liczba mieszkańców mogących zabrać głos w debacie wynosi 15, chyba że rada postanowi o zwiększeniu tej liczby. Po zakończeniu debaty nad raportem o stanie gminy rada gminy przeprowadza głosowanie nad udzieleniem wójtowi wotum zaufania. Uchwałę o udzieleniu wójtowi wotum zaufania rada gminy podejmuje bezwzględną większością głosów ustawowego składu rady gminy. Niepodjęcie uchwały o udzieleniu wójtowi wotum zaufania jest równoznaczne z podjęciem uchwały o nieudzieleniu wójtowi wotum zaufania. W przypadku nieudzielenia wójtowi wotum zaufania w dwóch kolejnych latach rada gminy może podjąć uchwałę o przeprowadzeniu referendum w sprawie odwołania wójta.”

W związku z rozprzestrzenianiem się wirusa SARS-CoV-2 w 2020 roku wydłużony został termin składania raportu o stanie gminy o dodatkowe 60 dni. Nowy termin wynika z art. 15zzh ust. 3 ustawy z dnia 2 marca 2020 r. o szczególnych rozwiązaniach związanych z zapobieganiem, przeciwdziałaniem i zwalczaniem COVID-19, innych chorób zakaźnych oraz wywołanych nimi sytuacji kryzysowych (Dz.U. z 2020 r. poz. 568)

**Podstawa opracowania:** Podstawę opracowania Raportu stanowią dane wynikające z dokumentów wydawanych i znajdujących się w posiadaniu Wójta Gminy, Urzędu Gminy, Jednostek Organizacyjnych Gminy Stara Błotnica oraz Jednostek nadzorowanych przez Gminę Stara Błotnica.

W szczególności podstawę do opracowania Raportu stanowią: uchwały, zarządzenia, sprawozdania, plany, regulaminy oraz inna dokumentacja.

**Osoby odpowiedzialne:** Raport został opracowany pod nadzorem Wójta Gminy, przez podległych mu pracowników zgodnie z zakresem ich obowiązków, kompetencji i odpowiedzialności wynikającymi z Regulaminu Organizacyjnego. Urzędu Gminy Stara Błotnica.

**Zakres danych:** Raport zawiera dane dotyczące zasadniczo Gminy Stara Błotnica i roku 2019. Specyficzny charakter niektórych informacji wymagał jednak szerszego zaprezentowania. Potrzeba przedstawienia pozycji gminy, przebiegu niektórych procesów rzutowała na konieczność sięgnięcia do danych z lat poprzednich oraz przytoczenia niekiedy informacji dotyczących podobnych wskaźników z terenu województwa, powiatu, sąsiednich gmin. Dla potrzeby zaprezentowania tendencji zmian było konieczne sięgnięcie do danych z lat ubiegłych w tym szczególnie do danych z roku 2018.

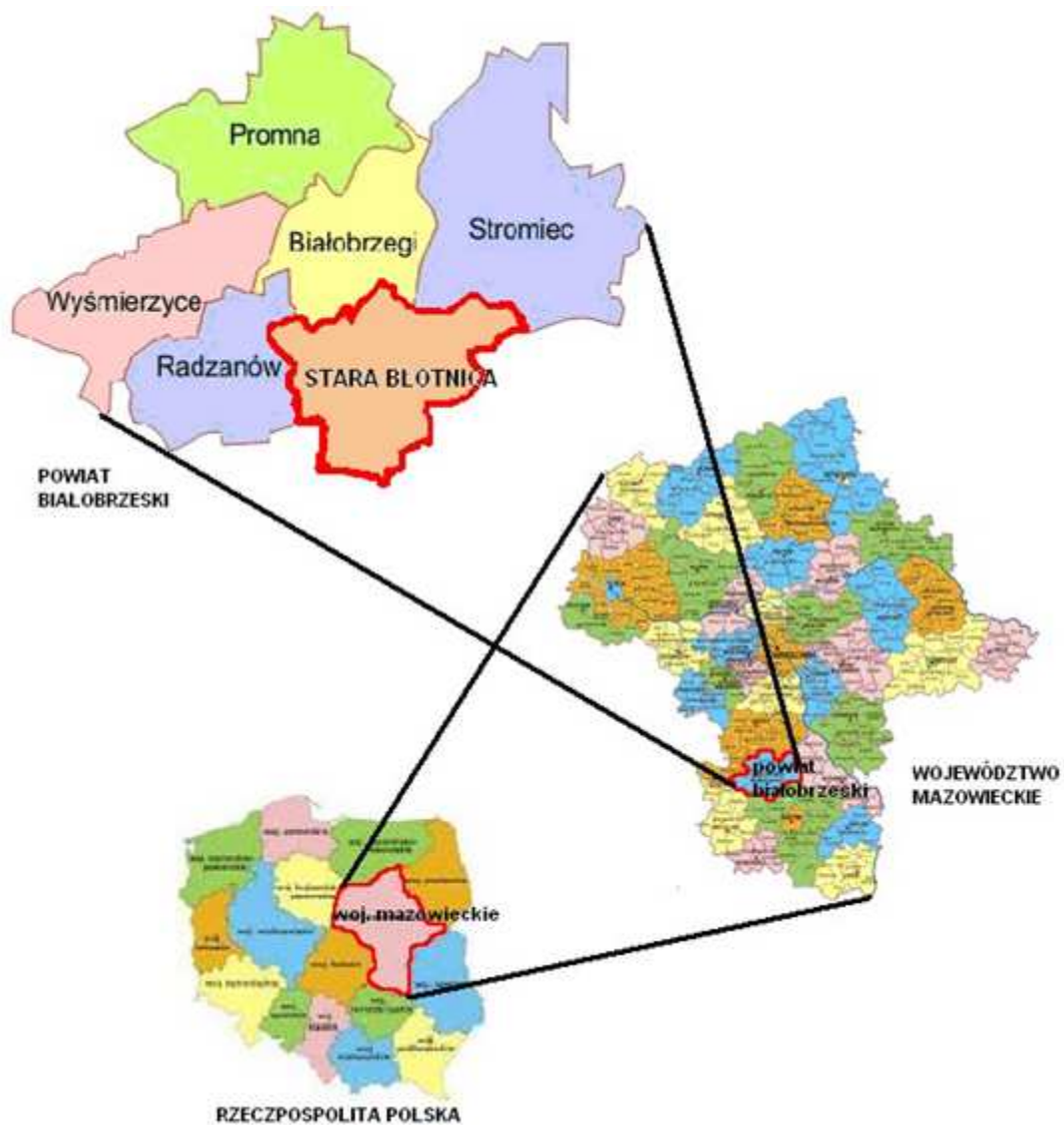
## **2 INFORMACJE OGÓLNE**

### **2.1 Ogólna charakterystyka gminy.**

Gmina Stara Błotnica położona jest w południowej części województwa mazowieckiego. Jest jedną z 229 gmin wchodzących w skład tego województwa.. Siedzibą gminy jest Stara Błotnica. Gmina zajmuje powierzchnię 9 603 hektarów to jest około 96 km<sup>2</sup>. Pod względem geograficznym zlokalizowana jest w obrębie dwóch jednostek fizjograficznych. Na wschodzie jest to Równina Kozienicka (część makroregionu Nizin Środkowo – Mazowieckich) zajmująca  $\frac{3}{4}$  powierzchni gminy. Wysoczyzna pochylona jest ku Radomce w kierunku południowym (wysokość 135 – 150 m n.p.m.), rozcięta doliną rzeki Tymianki, jej licznymi dopływami oraz rowami melioracyjnymi. Równina Radomska w części zachodniej gminy stanowi  $\frac{1}{4}$  jej obszaru. Rzeźba terenu bardziej urozmaicona. Przeważające nachylenia w granicach 2 - 5%, głęboko przecięte doliną rzeki Pierzchnianki (wysokość względna 10 do 25 metrów), płynącej w kierunku północno – wschodnim. Przez teren ten przechodzi dział wodny II rzędu oddzielający dorzecze Radomki (Tymianka) od dorzecza Pilicy (Pierzchnianka).

Administracyjnie Gmina Stara Błotnica wraz z pięcioma innymi gminami tworzy powiat białobrzeski i jest pod względem zajmowanej powierzchni czwartą gminą tej jednostki (15,03 % powierzchni całego powiatu). Gmina Stara Błotnica ma charakter wiejski. Od północy Gmina Stara Błotnica graniczy z gminami Białobrzegi i Stromiec, od wschodu z gminą Jedlińsk, od południa z gminami Zakrzew i Przytyk, a od zachodu z gminą Radzanów. Jedynie gminy Białobrzegi, Stromiec i Radzanów należą do powiatu białobrzeskiego. Pozostałe granice gminy są więc jednocześnie granicami powiatu.

*Rysunek Położenie Gminy Stara Błotnica na tle powiatu białobrzskiego, województwa mazowieckiego i całego kraju*



## 2.2 Sieć osadnicza

Gminę tworzą 24 sołectwa: Stara Błotnica, Czyżówka, Grodzisko-Trąbki, Chruściechów, Jakubów, Stary Kadłub, Stary Kadłubek, Nowy Kadłubek, Kaszów, Nowy Kiełbów, Stary Kiełbów, Stary Kobylnik, Nowy Gózd, Stary Osów, Pierzchnia, Pągowiec, Ryki, Siemiradz, Stare Siekluki, Stary Sopot, Stary Gózd, Tursk-Łępin, Żabia Wola, Stare Żdzary. Największą jednostką osadniczą jest Stary Kadłub o powierzchni 713,1103 ha.

*Tabela Sołectwa na terenie Gminy Stara Błotnica wraz z powierzchniami*

<b>Lp.</b>	<b>Sołectwo</b>	<b>Powierzchnia [ha]</b>
1.	Stara Błotnica	376,6081
2.	Chruściechów	268,1677
3.	Czyżówka	279,6435
4.	Nowy Gózd	340,8874
5.	Stary Gózd	575,5575
6.	Grodzisko – Trąbki	299,25
7.	Jakubów	290,6155
8.	Stary Kadłub	713,1103
9.	Nowy Kadłubek	464,3157
10.	Stary Kadłubek	461,0315
11.	Kaszów	392,2161
12.	Nowy Kiełbów	469,6790
13.	Stary Kiełbów	241,1208
14.	Stary Kobylnik	582,7770
15.	Stary Osów	349,9646
16.	Pągowiec	213,8638
17.	Pierzchnia	596,2699
18.	Ryki	398,3620
19.	Stare Siekluki	507,4004
20.	Siemiradz	192,2584
21.	Stary Sopot	276,3987
22.	Tursk-Łępin	527,5019
23.	Żabia Wola	268,8385
24.	Stare Żdzary	517,6028

## 2.3 Demografia gminy

Gminę Stara Błotnica, zamieszkiwało na koniec 2019 roku 5 445 osób co w porównaniu z liczbą 5 491 osób na koniec roku 2018 oznacza niewielki spadek liczby ludności (spadek o 46 osób). Taka liczba ludności przy powierzchni gminy wynoszącej 96 km<sup>2</sup> daje średnią gęstość zaludnienia 57 osoby na 1 km<sup>2</sup>. Te wskaźniki plasują gminę na 213 miejscu w województwie mazowieckim i na 1811 miejscu w kraju pod względem ilości mieszkańców. Zważywszy, że gmina zajmuje stosunkowo nie duży obszar (198 miejsce w województwie i 1533 miejsce w kraju) można stwierdzić, że należy do jednostek słabo zaludnionych (średnia gęstość zaludnienia województwa mazowieckiego wynosi 150 osób/km<sup>2</sup> a dla Polski 123 osoby/km<sup>2</sup>). Liczba mieszkańców oraz gęstość zaludnienia nie są jednak wartościami stałymi i podobnie jak rozmieszczenie mieszkańców mogą podlegać zmianom niekiedy w bardzo dynamiczny sposób. Poniżej dane demograficzne za lata 2016, 2017, 2018, 2019.

*Tabela: Demografia Gminy Stara Błotnica stan na 31.12.2016*

Sołectwa	Ogółem liczba ludności	W tym		Ogółem urodzenia	W tym		Ogółem zgony	W tym	
		K	M		Dz.	Ch.		K	M
CHRUŚCIECHÓW	161	82	79	1	1	0	1	0	1
CZYŻÓWKA	168	91	77	3	2	1	1	1	0
GRODZISKO	66	30	36	1	0	1	1	0	1
JAKUBÓW	99	47	52	0	0	0	0	0	0
KASZÓW	243	118	125	2	1	1	1	1	0
ŁĘPIN	138	70	68	3	1	2	3	2	1
NOWY GÓZD	177	88	89	4	3	1	1	1	0
NOWY KADŁUBEK	120	56	64	1	0	1	0	0	0
NOWY KIELBÓW	595	286	309	4	3	1	2	0	2
PAGOWIEC	116	58	58	0	0	0	2	2	0
PIERZCHNIA	255	120	135	1	1	0	2	1	1
RYKI	118	54	64	1	0	1	1	1	0
SIEMIRADZ	138	70	68	3	0	3	1	1	0
STARA BŁOTNICA	324	159	165	6	2	4	3	2	1
STARE SIEKLUKI	399	200	199	6	3	3	4	0	4
STARE ŻDZARY	399	203	196	8	2	6	2	2	0
STARY GÓZD	407	209	198	8	4	4	3	3	0
STARY KADŁUB	306	149	157	4	0	4	2	0	2
STARY KADŁUBEK	190	95	95	2	2	0	1	0	1
STARY KIELBÓW	177	84	93	2	1	1	2	1	1
STARY KOBYLNIK	287	150	137	4	3	1	3	0	3
STARY OSÓW	197	82	115	0	0	0	2	1	1
STARY SOPOT	122	71	51	2	1	1	0	0	0



TURSK	108	58	50	1	0	1	3	3	0
ŻABIA WOLA	105	44	61	1	0	1	1	1	0
<b>RAZEM</b>	<b>5415</b>	<b>2674</b>	<b>2741</b>	<b>68</b>	<b>30</b>	<b>38</b>	<b>42</b>	<b>23</b>	<b>19</b>

*Tabela: Demografia Gminy Stara Błotnica stan na 31.12.2017*

Sołectwa	Ogółem liczba ludności	W tym		Ogółem urodzenia	W tym		Ogółem zgony	W tym	
		K	M		Dz.	Ch.		K	M
CHRUŚCIECHÓW	161	83	78	2	2	0	2	1	1
CZYŻÓWKA	166	89	77	3	1	2	1	0	1
GRODZISKO	67	30	37	1	0	1	0	0	0
JAKUBÓW	98	48	50	1	1	0	2	0	2
KASZÓW	236	116	120	2	1	1	2	1	1
ŁĘPIN	137	69	68	1	1	0	3	2	1
NOWY GÓZD	179	90	89	4	3	1	2	1	1
NOWY KADŁUBEK	123	57	66	3	2	1	2	2	0
NOWY KIEŁBÓW	600	288	312	4	2	2	3	1	2
PĄGOWIEC	118	58	60	1	0	1	0	0	0
PIERZCHNIA	253	119	134	5	3	2	3	2	1
RYKI	119	54	65	2	1	1	1	1	0
SIEMIRADZ	144	75	69	2	2	0	1	1	0
STARA BŁOTNICA	334	164	170	4	2	2	1	0	1
STARE SIEKLUKI	404	197	207	8	1	7	1	1	0
STARE ŻDZARY	398	302	196	5	1	4	2	1	1
STARY GÓZD	403	209	194	4	2	2	5	2	3
STARY KADŁUB	303	147	156	3	1	2	2	1	1
STARY KADŁUBEK	193	96	97	5	2	3	2	1	1
STARY KIEŁBÓW	178	84	94	1	0	1	0	0	0
STARY KOBYLNIK	291	151	140	5	1	4	0	0	0
STARY OSÓW	209	90	119	5	4	1	3	1	2
STARY SOPOT	122	70	52	2	0	2	0	0	0
TURSK	120	60	60	3	2	1	1	1	0
ŻABIA WOLA	105	44	61	1	1	0	1	1	0
<b>RAZEM</b>	<b>5461</b>	<b>2690</b>	<b>2771</b>	<b>77</b>	<b>36</b>	<b>41</b>	<b>40</b>	<b>21</b>	<b>19</b>

Demografia Gminy Stara Błotnica stan na 31.12.2018

Sołectwa	Ogółem liczba ludności	W tym		Ogółem urodzenia	W tym		Ogółem zgony	W tym	
		K	M		Dz.	Ch.		K	M
CHRUŚCIECHÓW	160	82	78	0	0	0	3	2	1
CZYŻÓWKA	174	91	83	3	0	3	1	1	0
GRODZISKO	69	31	38	1	1	0	0	0	0
JAKUBÓW	96	48	48	0	0	0	1	0	1
KASZÓW	228	112	116	1	0	1	4	1	3
ŁĘPIN	136	69	67	1	1	0	1	0	1
NOWY GÓZD	181	89	92	5	2	3	0	0	0
NOWY KADŁUBEK	123	57	66	3	2	1	10	4	6
NOWY KIEŁBÓW	605	293	312	7	4	3	0	0	0
PĄGOWIEC	117	57	60	1	0	1	3	1	2
PIERZCHNIA	250	118	132	2	1	1	4	2	2
RYKI	119	54	65	1	1	0	1	1	0
SIEMIRADZ	147	78	69	4	4	0	1	1	0
STARA BŁOTNICA	329	157	172	5	0	5	1	1	0
STARE SIEKLUKI	402	195	207	7	2	5	5	2	3
STARE ŻDZARY	404	208	196	8	7	1	3	0	3
STARY GÓZD	410	208	202	7	2	5	2	2	0
STARY KADŁUB	308	148	160	5	4	1	4	3	1
STARY KADŁUBEK	193	97	96	0	0	0	1	0	1
STARY KIEŁBÓW	181	86	95	1	1	0	0	0	0
STARY KOBYLNIK	289	151	138	2	1	1	3	1	2
STARY OSÓW	218	94	124	8	4	4	1	0	1
STARY SOPOT	125	69	56	5	1	4	1	1	0
TURSK	122	63	59	3	2	1	2	0	2
ŻABIA WOLA	105	45	60	0	0	0	0	0	0
<b>RAZEM</b>	5491	2700	2791	80	40	40	52	23	29

## Demografia Gminy Stara Błotnica stan na 31.12.2019 r.

Sołectwa	Ogółem liczba ludności	W tym		Ogółem urodzenia	W tym		Ogółem zgony	W tym	
		K	M		Dz.	Ch.		K	M
Stara Błotnica	316	151	166	5	3	2	7	3	4
Stary Kadłub	310	151	159	3	1	2	3	1	3
Stary Osów	213	96	117	4	3	1	1	0	1
Siemiradz	147	77	70	2	1	1	2	2	0
Kaszów	288	115	113	1	0	1	1	0	1
Tursk- Łępin	254	129	125	2	2	0	3	1	2
Żabia Wola	103	67	60	1	0	1	2	1	1
Stary Kobylnik	287	148	139	2	0	2	4	3	1
Stary Sopot	120	64	56	1	0	1	2	2	0
Stare Żdżary	415	217	198	11	8	3	2	1	1
Nowy Gózd	179	87	91	1	1	0	4	1	3
Stary Gózd	404	207	197	2	1	1	3	1	2
Grodzisko	70	31	39	-	-	-	1	1	0
Stary Kadłubek	185	96	89	4	3	1	6	2	4
Nowy Kadłubek	124	58	66	1	1	0	2	1	1
Ryki	117	53	64	-	-	-	1	0	1
Czyżówka	175	93	82	2	2	0	1	0	1
Pierzchnia	251	117	133	6	2	4	2	1	1
Chruściechów	154	79	75	-	-	-	1	0	1
Jakubów	96	48	48	1	0	1	1	0	1
Nowy Kiełbów	611	300	311	5	3	2	3	0	3
Stare Siekluki	392	193	199	5	4	1	7	3	4

Stary Kielbów	180	83	97	2	1	1	-	-	-
Pągowiec	114	55	59	1	0	1	3	1	2
<b>RAZEM</b>	<b>5445</b>	<b>2691</b>	<b>2754</b>	<b>62</b>	<b>36</b>	<b>26</b>	<b>62</b>	<b>25</b>	<b>37</b>

## 2.4 Rodzaje gleb

Na terenie Gminy Stara Błotnica dominują gleby brunatne, bielcowe, pseudo – bielcowe i rdzawe. W dolinach rzecznych występują głównie mady (wytworzone z piasków słabo gliniastych i luźnych, rzadziej piasków gliniastych czy glin). Gleby torfowe i murszowe występujące na obszarze gminy (np. teren torfowiska „Siekluki”) są zniszczone przeprowadzanymi zmianami melioracyjnymi. Gleby gminy cechują się dość dobrą jakością do produkcji rolniczej. 56% udziału stanowią kompleksy gleb: pszenny dobry, żytni bardzo dobry, żytni dobry, zbożowo - pastewny mocny. Gleby te występują w zwartych rejonach w środkowych i południowych częściach gminy. Przeważają gleby orne średniej jakości klas IVa i IVb. Procentowy udział gleb wg klas bonitacyjnych przedstawia się następująco: gleby klasy I – III obejmują 18% ogólnej powierzchni gminy, gleby klasy IV – 38%, a V i VI stanowią 44% ogólnej powierzchni gminy. Największą część gruntów gminy zajmują tereny orne oraz obszary łąk i pastwisk, co przekłada się bezpośrednio na typowo rolniczy charakter gminy.

Tabela 2. Sposób użytkowania gruntów na terenie Gminy Stara Błotnica

<b>Użytki rolne</b>	
Grunty orne	5 676 ha
Łąki i pastwiska	1 947 ha
Sady	219 ha
<b>Grunty leśne i zadrzewione</b>	
Lasy	814 ha
<b>Grunty pozostałe</b>	
Inne	947 ha

Na obszarze Gminy Stara Błotnica nie udokumentowano znaczących złóż bogactw mineralnych. Uwarunkowane jest to budową geologiczną tego obszaru. Występują jedynie w niewielkiej skali surowce ilaste i okrucowe (żwir i pospółka). Z uwagi na niewielkie zasoby eksploatowane są one jedynie na lokalne potrzeby okolicznej ludności w związku z drobnymi pracami budowlanymi i remontowymi. Rozkład występowania surowców mineralnych w gminie przedstawia się następująco:

- Kruszywo naturalne jest dobrej jakości i nadaje się do stosowania w budownictwie. Tworzą je piaski różnoziarniste i żwiry. Obecnie kruszywo eksploatowane jest na *dziko* w

miejsowościach: Pągowiec, Nowy Kadłubek, Stara Błotnica, Stary Gózd, Grodzisko, Jakubów, Pierzchnia i Stary Kobylnik.

- Gлина zwałowa z powodu zanieczyszczeń okruchami skał węglowych nie stanowi dobrego, przydatnego surowca do wytwarzania ceramiki budowlanej. Nie jest ona również łatwo dostępna do eksploatacji.
- Torfy – trzcinowy i turzycowy niski – zalegają na dolinie Tymianki. Zasoby wynoszą ok. 5700 tys. m<sup>3</sup> i zalegają na powierzchni 600 ha, mogą być wykorzystane jako nawóz rolniczy.

## 2.5 Charakterystyka pozycji i rozwoju gminy na tle grupy porównawczej.

Tabela Powierzchnia i ludność dla gmin powiatu białobrzskiego

Lp.	WYSZCZEGÓLNIENIE	Powierzchnia w km <sup>2</sup>	Ludność w wieku				
			ogółem	mężczyźni	kobiety	przedprodukcyjnym	
						razem	w tym kobiety
20	<b>Powiat białobrzski...</b>	<b>639</b>	<b>33551</b>	<b>16948</b>	<b>16603</b>	<b>6873</b>	<b>3344</b>
	Gminy miejsko-wiejskie:						
21	Białobrzegi	78	10318	5084	5234	2005	961
22	w tym miasto	7	6980	3406	3574	1306	621
23	Wyśmierzyce	106	2766	1410	1356	535	276
24	w tym miasto	17	886	469	417	175	84
	Gminy wiejskie:						
25	Promna	120	5594	2873	2721	1132	543
26	Radzanów	83	3893	1967	1926	845	417
27	<b>Stara Błotnica</b>	<b>96</b>	<b>5326</b>	<b>2724</b>	<b>2602</b>	<b>1230</b>	<b>607</b>
28	Stromiec	156	5654	2890	2764	1126	540

Tabela c.d.

Ludność w wieku							Lp.	
produkcyjnym			poprodukcyjnym		na 1 km <sup>2</sup>	na 100 mężczyzn przypada kobiet		w wieku nieprodukcyjnym na 100 osób w wieku produkcyjnym
razem	w tym kobiety	z razem w wieku mobilnym	razem	w tym kobiety				
<b>20443</b>	<b>9120</b>	<b>13189</b>	<b>6235</b>	<b>4139</b>	<b>52</b>	<b>98,0</b>	<b>64,1</b>	20
6109	2768	3954	2204	1505	133	103,0	68,9	21
4037	1831	2617	1637	1122	929	104,9	72,9	22
1738	749	1077	493	331	26	96,2	59,1	23
587	250	353	124	83	53	88,9	50,9	24
3359	1479	2129	1103	699	47	94,7	66,5	25
2343	1042	1558	705	467	47	97,9	66,2	26
3320	1485	2191	776	510	55	95,5	60,4	27
3574	1597	2280	954	627	36	95,6	58,2	28

Tabela Dochody budżetów gmin powiatu białobrzeskiego według rodzajów

Lp.	WYSZCZEGÓLNIENIE	Ogółem	Dochody własne					
			razem	w tym				
				udział w podatku dochodowym od osób prawnych	udział w podatku dochodowym od osób fizycznych	podatek od nieruchomości	podatek rolny	podatek od środków transportowych
w tys. zł								
	<b>Powiat białobrzescki</b>							
	Gminy miejsko-wiejskie:							
7	Białobrzegi	46285,2	21014,5	301,6	8958,0	5794,8	146,5	312,5
8	Wyśmierzyce	12678,8	3402,7	3,5	1547,1	516,0	374,0	94,5
	Gminy wiejskie:							
9	Promna	25630,6	6226,7	58,7	2569,6	1443,8	805,5	456,0
10	Radzanów	19031,0	3349,8	9,3	1311,7	606,8	653,3	95,5
<b>11</b>	<b>Stara Błotnica</b>	<b>29290,5</b>	<b>5416,4</b>	<b>10,8</b>	<b>2328,3</b>	<b>835,3</b>	<b>552,0</b>	<b>206,0</b>
12	Stromiec	27245,1	6583,2	21,7	3177,7	1303,1	282,1	34,7

Tabela c.d

Dochody własne				Dotacje			Subwencja ogólna z budżetu państwa		Lp.	
w tym				razem	w tym dotacje celowe z budżetu państwa na zadania		razem	w tym część oświatowa		
podatek od czynności cywilnoprawnych	opłata skarbową	dochody z majątku	wpływy z usług		z zakresu administracji rządowej	własne				
	325,4	119,1	1162,6	790,7	16887,7	11930,8	2063,6	8383,0	8248,1	7
	53,1	10,6	226,9	7,0	4725,4	3870,8	771,1	4550,7	2426,7	8
	149,9	27,6	61,8	327,7	11725,4	8223,1	1807,6	7678,6	4173,8	9
	54,6	13,1	36,5	138,2	7675,7	6793,6	362,1	8005,6	4169,6	10
	87,0	17,5	46,0	784,3	13629,0	9137,4	1902,1	10245,2	5875,6	11
	153,8	20,0	66,4	585,1	9756,3	8281,3	770,6	10905,6	6181,1	12

## MIESZKANIA

Mieszkania oddane do użytkowania	2017	2018
<b>O G Ó Ł E M</b>	<b>14</b>	<b>21</b>
w tym:		
indywidualne	14	21
przeznaczone na sprzedaż lub wynajem	-	-
Zasoby mieszkaniowe	2017	2018
Mieszkania <sup>a</sup>	1476	1496
Przeciętna powierzchnia użytkowa <sup>a</sup> 1 mieszkania w m <sup>2</sup>	96	97
Zaległości w opłatach za mieszkanie w zasobach gminnych w tys. zł	-	-

a Na podstawie bilansów zasobów mieszkaniowych.



Tabela: Wydatki budżetów gmin powiatu białobrzskiego według rodzajów

WYSZCZEGÓLNIENIE	Ogółem	Wydatki bieżące						Wydatki majątkowe
		razem	dotacje	świadczenia na rzecz osób fizycznych	w tym			
					wydatki bieżące jednostek budżetowych			
					razem	w tym		
wynagrodzenia	zakup materiałów i usług							
w tys. zł								
<b>Powiat białobrzski</b>								
Gminy miejsko-wiejskie:								
Białobrzegi	46412,1	38516,3	2238,9	12411,9	23777,2	13378,0	6725,8	7895,9
Wyśmierzyce	12940,4	11375,7	175,0	3849,7	7331,5	4020,1	2035,4	1564,7
Gminy wiejskie:								
Promna	26367,6	22663,8	532,9	8000,4	14098,3	5687,0	6320,9	3703,7
Radzanów	18854,2	17664,8	281,8	6671,2	10616,4	6096,4	2299,7	1189,4
<b>Stara Błotnic</b>	<b>31375,3</b>	<b>22229,4</b>	<b>341,4</b>	<b>9058,2</b>	<b>12728,3</b>	<b>7024,1</b>	<b>3258,9</b>	<b>9146,0</b>
Stromiec	27033,6	23545,3	230,0	8292,0	14901,5	8334,8	3666,7	3488,2

Tabela: Wydatki budżetów gmin powiatu białobrzskiego według działów

WYSZCZEGÓLNIENIE	Ogółem	W tym						
		transport i łączność	administracja publiczna	oświata i wychowanie	pomoc społeczna	rodzina	gospodarka komunalna i ochrona środowiska	kultura i ochrona dziedzictwa narodowego
<b>Powiat białobrzski</b>								
Gminy miejsko-wiejskie:								
Białobrzegi	46412,1	2535,7	4031,7	14504,8	1974,7	11801,2	6232,5	1098,0
Wyśmierzyce	12940,4	990,2	1875,3	4071,0	609,6	3595,9	543,9	209,9
Gminy wiejskie:								
Promna	26367,6	2787,8	2526,2	9376,6	685,5	7626,2	251,4	147,8
Radzanów	18854,2	726,8	2104,1	6698,3	546,9	6338,5	491,4	153,1
<b>Stara Błotnica</b>	<b>31375,3</b>	<b>3836,8</b>	<b>2011,8</b>	<b>9196,9</b>	<b>527,4</b>	<b>8548,2</b>	<b>2223,0</b>	<b>743,9</b>
Stromiec	27033,6	1846,3	2327,6	9449,0	854,0	7826,2	866,0	327,8

Tabela Dochody i wydatki budżetów gmin powiatu białobrzskiego na 1 mieszkańca

WYSZCZEGÓLNIENIE	Dochody		Wydatki	
	ogółem	w tym własne	ogółem	w tym bieżące
	w zł			
<b>Powiat białobrzski</b>				
Gminy miejsko-wiejskie:				
Białobrzegi	4483	2035	4495	3730
Wyśmierzyce	4576	1228	4670	4105
Gminy wiejskie:				
Promna	4570	1110	4702	4041
Radzanów	4900	862	4854	4548
<b>Stara Błotnica</b>	<b>5516</b>	<b>1020</b>	<b>5909</b>	<b>4186</b>
Stromiec	4834	1168	4797	4178

**GINA WIEJSKA STARA BŁOTNICA NA TLE GMIN POWIATU I WOJEWÓDZTWA W 2018 R.**

Lokata gminy w powiecie

1 10

Lokata gminy w województwie

WYSZCZEGÓLNIENIE	Ludność na 1 km <sup>2</sup>	Kobiety na 100 mężczyzn <sup>a</sup>	Saldo migracji na 1000 ludności	na 1 mieszkańca								Dzieci w przedszkolach na 100 miejsc <sup>a</sup>	Przeciętna powierzchnia użytkowa 1 mieszkania w zasobach mieszkaniowych	Odsetek ludności korzystającej z instalacji			Podmioty gospodarki narodowej w rejestrze REGON na 10 tys. ludności							
				Dochody własne budżetu gminy <sup>b</sup>		Środki w dochodach budżetu gminy na finansowanie i współfinansowanie programów i projektów unijnych <sup>b</sup>		Wydatki budżetu gminy <sup>b</sup>		wodociągowej	kanalizacyjnej			gazowej										
				ogółem	w tym własne	ogółem	w tym własne	ogółem	w tym własne															
<b>STARA BŁOTNICA (GM.WIEJSKA)</b>	<b>2</b>	<b>152</b>	<b>2</b>	<b>32</b>	<b>2</b>	<b>128</b>	<b>5</b>	<b>277</b>	<b>1</b>	<b>101</b>	<b>1</b>	<b>45</b>	-	-	<b>1</b>	<b>54</b>	<b>2</b>	<b>165</b>	<b>4</b>	<b>260</b>	<b>3</b>	<b>162</b>	<b>4</b>	<b>153</b>
BIAŁOBRZEGI (GM.MIEJSKO-WIEJSKA)	1	68	6	198	4	170	1	80	2	130	6	229	3	206	6	266	1	7	1	57	1	46	1	43
PROMNA (GM.WIEJSKA)	3	192	1	22	5	180	4	252	5	252	4	191	2	102	3	170	5	307	-	-	2	66	2	125
RADZANÓW (GM.WIEJSKA)	3	192	5	70	6	189	6	300	3	163	2	153	4	207	2	79	6	311	4	260	-	-	6	299
STROMIEC (GM.WIEJSKA)	5	250	2	32	1	92	3	240	4	238	3	169	-	-	4	200	3	210	2	155	-	-	5	218
WYŚMIERZYCE (GM.MIEJSKO-WIEJSKA)	6	301	2	32	3	142	2	217	-	-	5	197	1	63	5	255	4	220	3	248	-	-	3	149

Bank Danych Lokalnych  
bdl.stat.gov.pl

a Najmniejsza wartość została oznaczona jako lokata 1, natomiast największa – jako ostatnia lokata spośród zestawionych jednostek.  
b Bez gmin mających również status miasta na prawach powiatu.

### 3 INFORMACJE FINANSOWE

Budżet Gminy Stara Błotnica na koniec roku 2019

- ✓ dochody w wysokości 28.958.484,38 zł;
- ✓ wydatki w kwocie 26.861.881,90 zł.

Poniżej zostały omówione najważniejsze zagadnienia finansowe. Dochody zrealizowano w wysokości 28.958.484,38 zł. co stanowiło w 100,63% planu, który po zmianach na koniec 2019 r. wyniósł 28.778.348,80 zł. Dochody bieżące wykonano w wysokości 28.157.307,38 zł. tj. 97,23% planu dochodów ogółem, natomiast dochody majątkowe wyniosły 801.177,00 zł. i stanowiły 2,77% zrealizowanych dochodów ogółem. W 2019 roku Gmina realizowała zadania z udziałem środków pochodzących z budżetu Unii Europejskiej i innych bezzwrotnych środków zagranicznych – łączna kwota dotacji otrzymanych – 28.798,00 zł. Podstawowe dochody podatkowe gminy stanowiły 16,22% ogólnej kwoty zrealizowanych dochodów gminy i wyniosły 4.696.041,03 zł. i były o 628.891,48 zł. wyższe niż w 2018 roku. Przyczyną wzrostu dochodów podatkowych był wzrost kwoty udziałów w podatku dochodowym od osób fizycznych tj. o 524.847,34 zł.

- ✓ Skutki obniżenia górnych stawek podatków na 31.12.2019 r. wyniosły 575.241,98 zł. (tj. 1,99% dochodów ogółem oraz 12,25% podstawowych dochodów podatkowych).
- ✓ Skutki udzielonych przez gminę ulg i zwolnień podatkowych wyniosły 178.107,27 zł.
- ✓ skutki decyzji wydanych przez organ podatkowy za 2019 rok wyniosły:
- umorzenia zaległości podatkowych (bez odsetek) – 8.622,00 zł., w tym: podatek rolny – 8.450,00 zł. od nieruchomości 0,00 zł., leśny 172,00 zł.
- rozłożenie na raty, odroczenie terminu płatności - 0,00 zł.

Na koniec 2019 roku wystąpiły należności wobec Gminy, które wraz z odsetkami wyniosły 775.345,42 zł., w tym zaległości 697.313,62 zł. i stanowiły ok. 2,4% wykonanych dochodów oraz nadpłaty w wysokości 8.394,36 zł.

Wydatki wykonano w kwocie 26.861.881,90 zł. tj. 94,27% planu, który na koniec 2019 roku ustalono na kwotę 28.494.576,80 zł. Wydatki bieżące wykonano w wysokości 24.327.766,33 zł. tj. 95,27% planu, natomiast wydatki majątkowe wykonano w wysokości 2.534.115,57 zł., co stanowiło 85,66% planu i stanowiły około 9,43% wydatków ogółem.

Oprócz wykonanych inwestycji własnych w wysokości 2.078.078,61 zł. zrealizowano wydatki majątkowe w formie pomocy finansowej lub dotacji celowej przeznaczonej na dofinansowanie zadań inwestycyjnych lub zakupów inwestycyjnych w wysokości 456.036,96 zł. na zadania:

1. Pomoc finansowa dla Powiatu Białobrzeskiego na dofinansowanie zadania inwestycyjnego pn. „Odbudowa drogi powiatowej nr 1134 Nowy Kadłubek-Gózd Stary plan i wykonanie 53.935,00 zł.

2. Pomoc finansowa dla Powiatu Białobrzeskiego na dofinansowanie zadania inwestycyjnego pn. „Odbudowa drogi powiatowej nr 3510W Kaszów-Bród w wysokości 127.901,00 zł., wykonanie 126.824,07 zł.

3. Dotacja celowa dla KP PSP w Białobrzegach na dofinansowanie modernizacji sieci radiowej, plan i wykonanie 7.000,00 zł.

4. Dotacja celowa dla OSP Stara Błotnica na zakup samochodu strażackiego plan 270.000,00 zł., wykonanie 268.277,89 zł.

Oprócz dochodów zrealizowanych w kwocie 28.958.484,38 zł., zaangażowano wolne środki z 2018 r. w wysokości 643.228,00 zł.

Na koniec roku powstała nadwyżka budżetowa w wysokości 2.096.602,48 zł.

Zobowiązania wymagalne nie wystąpiły, natomiast zobowiązania niewymagalne w kwocie 739.539,12 zł. (dotyczące między innymi: zobowiązań z tytułu dodatkowego wynagrodzenia rocznego oraz jednorazowego dodatku uzupełniającego dla nauczycieli i pochodnych od wyżej wymienionych zobowiązań oraz faktur otrzymanych w styczniu 2020 roku a wystawionych w grudniu 2019 r., bądź dotyczących 2019 roku) i mieszczą się w granicach udzielonego przez Radę upoważnienia. Windykację prowadzono w zakresie należności wymagalnych, które jak wynika ze sprawozdania Rb-27S na koniec 2019 roku wraz z odsetkami wyniosły 697.313,62 zł. i stanowiły ok. 2,4% wykonanych dochodów.

W 2019 roku zaplanowano wydatki na realizację Gminnego Programu Profilaktyki i Rozwiązywania Problemów Alkoholowych oraz Przeciwdziałania Narkomanii w wysokości 61.851,00 zł.

Kwota wydatków wykonanych na realizację Programu wyniosła 58.101,99 zł., (w tym 3.000,00 zł. na przeciwdziałanie narkomanii) i jest większa o 4.150,83 zł. od dochodów uzyskanych z tytułu opłat za korzystanie z zezwoleń na sprzedaż napojów alkoholowych. Kwota ta wpłynęła w 2018 roku, a nie została wydatkowana na przeciwdziałanie alkoholizmowi.

Środki te zostały przeznaczone na wydatki ustalone w Programie na działania profilaktyczne na terenie Gminy kierowane do dzieci i młodzieży oraz do osób dorosłych.

Zobowiązania z tytułu pożyczek i kredytów na koniec roku 2019 wyniosły 3.858.000,00 zł., co stanowi 13,32% wykonanych dochodów.

Wskaźnik spłaty zadłużenia i odsetek od wyżej wymienionych zobowiązań w stosunku do wykonanych dochodów gminy wyniósł 3,51%. Obciążenie budżetu wydatkami na obsługę długu i rozchodami na jego spłatę kształtowało się w 2019 roku poniżej maksymalnego dopuszczalnego wskaźnika ustalonego dla gminy.

Wydatki wykonane w 2019 roku wyniosły 26.861.881,90 zł., a rozchody 2019 roku to spłacone raty kredytów i pożyczki w bankach komercyjnych zgodnie z podpisanymi harmonogramami spłat w wysokości 927.000,00 zł.

Dochody uzyskane w 2019 roku z tytułu gospodarowania mieniem wyniosły 140.268,00 zł.

Wydatki ponoszone z tytułu gospodarowania mieniem to kwota 20.832,00 zł.

Łączny bilans na koniec roku – prezentował się następująco:

#### Aktywa

- Aktywa trwałe w wartości netto 35.667.135,82 zł.
- Aktywa obrotowe 978.212,89 zł. w tym:
- Materiały o wartości 35.380,61 zł.
- Należności krótkoterminowe 814.307,08 zł.,
- Środki pieniężne wykazane w bilansie stanowią wartość środków pieniężnych na rachunkach bankowych. Stan środków potwierdzony wyciągami przez bank prowadzący rachunki – wynosił 128.525,20 zł.

**Suma aktywów 36.645.348,71 zł.**

#### Pasywa:

- Fundusz jednostki w wysokości 32.878.641,29 zł.,
- Wynik finansowy netto wyniósł 2.403.701,75 zł. (w tym: zysk netto (+) 20.443.998,90 zł., oraz strata netto (-) 18.040.297,15 zł.)
- Zobowiązania i rezerwy na zobowiązania wykazane w bilansie na dzień bilansowy wyniosły 1.363.005,67 zł., w tym z tytułu:
- dostaw i usług 89.156,12 zł.,
- zobowiązania wobec budżetów 412.334,58 zł.
- ubezpieczeń i innych świadczeń 103.472,31 zł.,
- wynagrodzeń 537.886,45 zł.,
- pozostałe zobowiązania 17.518,60 zł.,
- sumy depozytowe, zabezpieczenie wykonania umów 84.063,08 zł.,
- Zakładowy Funduszu Świadczeń Socjalnych wynosił 84.183,89 zł.

- Rozliczenia międzyokresowe przychodów 34.390,64 zł.

**Suma pasywów 36.645.348,71 zł.**

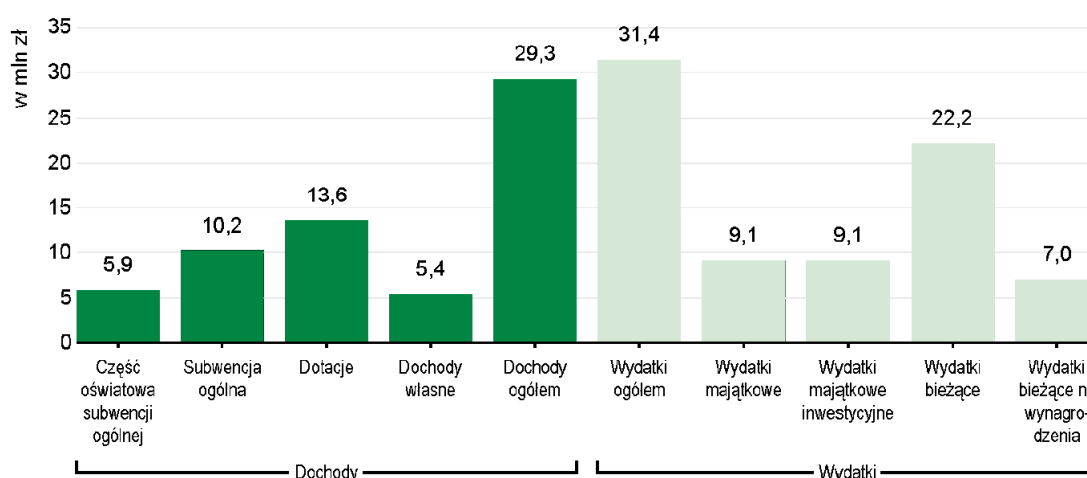
Na 31.12.2019 roku umorzenia środków trwałych wyniosły 25.327.588,61 zł., natomiast umorzenia wartości niematerialnych i prawnych 13.945,75 zł.

W trakcie roku 2019 dokonano odpisów aktualizujących wartość należności według rodzajów należności w łącznej wysokości 1.167.614,13 zł.

Wysokość wypłaconych środków na świadczenia pracownicze w 2019 roku 346.216,31 zł.

## FINANSE PUBLICZNE

**Dochody i wydatki budżetu gminy według rodzajów w 2019 r.**



Dane GUS 01.01.2019 r.

Struktura dochodów budżetu gminy według działań	2016	2017	2018
<b>O G Ó Ł E M</b>	<b>100,0</b>	<b>100,0</b>	<b>100,0</b>
Rolnictwo i łowiectwo	2,3	2,3	2,2
Transport i łączność	0,0	2,1	8,0
Gospodarka mieszkaniowa	0,3	0,2	0,2
Administracja publiczna	0,6	0,5	0,4
Bezpieczeństwo publiczne i ochrona przeciwpożarowa	-	-	0,4
Różne rozliczenia	40,7	33,5	35,0
Oświata i wychowanie	1,5	2,6	1,3
Pomoc społeczna	33,8	1,1	0,9
Pozostałe zadania w zakresie polityki społecznej	-	-	0,0
Edukacyjna opieka wychowawcza	0,1	0,1	0,1
Rodzina	x	34,2	29,2
Gospodarka komunalna i ochrona środowiska	1,1	5,5	1,0
Kultura i ochrona dziedzictwa narodowego	-	0,0	0,1
Kultura fizyczna	0,4	1,2	4,8
Dochody od osób prawnych, od osób fizycznych i od innych jednostek nieposiadających osobowości prawnej	15,9	14,3	14,1
Pozostałe	3,3	2,4	2,3

Struktura wydatków budżetu gminy według działań	2016	2017	2018
<b>O G Ó Ł E M</b>	<b>100,0</b>	<b>100,0</b>	<b>100,0</b>
Rolnictwo i łowiectwo	3,2	3,8	3,5
Transport i łączność	3,7	6,1	12,2
Gospodarka mieszkaniowa	0,6	0,5	0,3
Administracja publiczna	9,3	7,3	6,4
Bezpieczeństwo publiczne i ochrona przeciwpożarowa	1,1	0,7	1,0
Różne rozliczenia	-	-	-
Oświata i wychowanie	34,4	28,2	29,3
Pomoc społeczna	37,6	2,0	1,7
Pozostałe zadania w zakresie polityki społecznej	-	-	-
Edukacyjna opieka wychowawcza	0,2	0,1	0,1
Rodzina	x	33,0	27,2
Gospodarka komunalna i ochrona środowiska	3,7	10,6	7,1
Kultura i ochrona dziedzictwa narodowego	1,9	1,6	2,4
Kultura fizyczna	1,2	3,6	6,5
Działalność usługowa	0,1	0,0	0,0
Ochrona zdrowia	0,4	0,2	0,3
Pozostałe	2,6	2,3	2,0

Dane GUS 01.01.2019 r.



## 4 INFORMACJA O STANIE MIENIA KOMUNALNEGO

### Informacja o stanie mienia Gminy Stara Błotnica za 2019 r

Lp	Wyszczególnienie	Stan na ostatni dzień roku poprzedniego	Zwiększ.(+) Zmniejsz.(-)	Stan na ostatni dzień roku budżetowego	Sposób zagospodarowania wg wartości					Dochody uzyskiwane z tyt.gospodarowania mieniem	Wydatki z tyt. gospodarowania mieniem
					W bezpośr. zarządzie	W trwałym zarządzie jst	Dzierżawa, najem, nieodpłatne użytkow.	Wieczyste użytkowa-nie	Inne formy (Udziały w akcjach, spółkach, wierzytelności		
1	2	3	4	5	6	7	8	9	10	11	12
<b>1</b>	<b>Grunty ogółem (ha) w tym:</b>	<b>210,6580</b>	<b>-0,6151</b>	<b>210,0429</b>	<b>2.374.286</b>	<b>59.000</b>		<b>14.400</b>		<b>140.268</b>	<b>20.832</b>
	rolne	27,7149	-0,6342	27,0807	277.030					139.130	13.267
	działki budowlane	16,2374	0,0000	16,2374	330.286	59.000		14.400		1.138	
	tereny rekreacyjne	-	-	-							
	drogi- właściciel Gmina Stara Błotnica	79,1635	+0,0191	79,1826	1.766.970						7.565
	drogi-posiadacz samoistny Urząd Gminy Stara Błotnica	87,5422	0,0000	87,5422							
<b>2</b>	<b>Lasy (ha)</b>	<b>2,8199</b>	<b>0,0000</b>	<b>2,8199</b>	<b>17.299</b>						<b>106</b>
<b>3</b>	<b>Parki (ha)</b>	-	-	-							
<b>4</b>	<b>Budynki-liczba ogółem, w tym:</b>	<b>32</b>	<b>-4</b>	<b>28</b>	<b>6.530.595</b>	<b>9.123.970</b>	<b>435.369</b>			<b>68.394</b>	<b>11.100</b>
	mieszkalne	4	-1	3	539.257					52.947	7.967
	obiekty szkolne i kulturalne	6	0	6	808.243	9.123.970				10.406	
	obiekty służby zdrowia	1	0	1			435.369				
	pozostałe obiekty użyteczności publ.	20	-3	17	4.928.095						3.133
	inne	1	0	1	255.000						



<b>5</b>	<b>Budowle i urządzenia techn.</b>				<b>37.771.441</b>	<b>827.906</b>	<b>35.828</b>				
	Wodociągi:	1		1	3.658.067						
	- długość w km	155,2	+0,7	155,9							
	Oczyszczalnie ścieków:	1		1	7.962.732						
	-długość w km	13,8		13,8							
	Wysypiska (liczba)	-		-							
	Ulice, drogi (dł. w km)	65,9		65,9	23.180.818					5.041	
	Obiekty sportowe	9	+5	14	2.198.562	367.036					
	inne	-		-	771.262	460.870	35.828				
<b>6</b>	<b>Środki transportu</b>	<b>12</b>	<b>-1</b>	<b>11</b>	<b>1.216.465</b>						
<b>7</b>	<b>Lokaty kapitałowe</b>	-		-							
<b>8</b>	<b>Pożyczki udzielone (w zł)</b>	-		-							
<b>9</b>	<b>Obligacje własne sprzedaż(w zł)</b>	-		-							
<b>10</b>	<b>Pozostałe jedn. organizacyjne</b>	-		-							
<b>11</b>	<b>Związki komunalne i stowarzyszenia</b>	-		-							

Informacja o stanie mienia Gminy Stara Błotnica za 2018 r

Lp	Wyszczególnienie	Stan na ostatni dzień roku poprzedniego	Zwiększ.(+) Zmniejsz.(-)	Stan na ostatni dzień roku budżetowego	Sposób zagospodarowania wg wartości					Dochody uzyskiwane z tyt.gospodarowania mieniem	Wydatki z tyt. gospodarowania mieniem
					W bezpośr. zarządzie	W trwałym zarządzie jst	Dzierżawa, najem, nieodpłatne użytkow.	Wieczyste użytkowanie	Inne formy (Udziały w akcjach, spółkach, wierzytelności)		
1	2	3	4	5	6	7	8	9	10	11	12
<b>1</b>	<b>Grunty ogółem (ha) w tym:</b>	<b>212,6635</b>	<b>+0,8144</b>	<b>213,4779</b>	<b>2.389.548</b>	<b>59.000</b>		<b>14.400</b>		<b>2.338</b>	<b>55.098</b>
	rolne	26,9105	+0,8044	27,7149	282.558					1.200	13.638
	działki budowlane	16,2374	0,0000	16,2374	330.286	59.000		14.400		1.138	
	tereny rekreacyjne	-	-	-							
	drogi- właściciel Gmina Stara Błotnica	79,0140	+0,1495	79,1635	1.759.405						41.460
	drogi-posiadacz samoistny Urząd Gminy Stara Błotnica	87,6817	-0,1395	87,5422							
<b>2</b>	<b>Lasy (ha)</b>	<b>2,8199</b>	<b>0,0000</b>	<b>2,8199</b>	<b>17.299</b>						<b>106</b>
<b>3</b>	<b>Parki (ha)</b>	-	-	-							
<b>4</b>	<b>Budynki-liczba ogółem, w tym:</b>	<b>33</b>	<b>-1</b>	<b>32</b>	<b>5.567.232</b>	<b>9.017.240</b>	<b>435.369</b>			<b>53.093</b>	<b>30.993</b>
	mieszkalne	4	0	4	552.257					46.402	1.539
	obiekty szkolne i kulturalne	6	0	6	808.243	9.017.240					

	obiekty służby zdrowia	1	0	1			435.369				
	pozostałe obiekty użyteczności publ.	21	-1	20	3.951.732						29.454
	inne	1	0	1	255.000						
<b>5</b>	<b>Budowle i urządzenia techn.</b>				<b>36.396.557</b>	<b>827.906</b>	<b>35.828</b>				
	Wodociągi:	1		1	3.589.703						
	- długość w km	155,1	+0,1	155,2							
	Oczyszczalnie ścieków:	1		1	7.962.732						
	-długość w km	13,8		13,8							
	Wysypiska (liczba)	-		-							
	Ulice, drogi (dł. w km)	65,9		65,9	22.397.690					6.691	
	Obiekty sportowe	5	+4	9	1.675.170	367.036					
	inne	-		-	771.262	460.870	35.828				
<b>6</b>	<b>Środki transportu</b>	<b>11</b>	<b>+1</b>	<b>12</b>	<b>1.458.025</b>						
<b>7</b>	<b>Lokaty kapitałowe</b>	-		-							
<b>8</b>	<b>Pożyczki udzielone (w zł)</b>	-		-							
<b>9</b>	<b>Obligacje własne sprzedaż(w zł)</b>	-		-							
<b>10</b>	<b>Pozostałe jedn. organizacyjne</b>	-		-							
<b>11</b>	<b>Związki komunalne i stowarzyszenia</b>	-		-							

## **5 INFORMACJA O REALIZACJI POLITYK, PROGRAMÓW I STRATEGII. STRATEGIA ROZWOJU**

### **5.1 Plan Gospodarki Niskoemisyjnej dla Gminy Stara Błotnica na lata 2015-2020**

Na podstawie przeprowadzonej Inwentaryzacji dwutlenku węgla na terenie Gminy Stara Błotnica emisja CO<sub>2</sub> w roku 2014 wyniosła 65.725,10 MgCO/rok, udział odnawialnych źródeł energii wyniósł 9.306,81 MWh/rok, zaś zużycie energii finalnej 223.516,61 MWh/rok. Plan Gospodarki Niskoemisyjnej Gminy Stara Błotnica zakłada, że po wdrożeniu Planu, Samorząd rocznie zaoszczędzi 22.211,70 MWh/rok energii, co stanowi zmniejszenie o 9,94% energii w stosunku do roku 2014. Emisja dwutlenku węgla zostanie zmniejszona o 11.419, 67 MgCO<sub>2</sub>/rok, jest to redukcja o 17,37% w odniesieniu do roku bazowego. Zaś udział odnawialnych źródeł energii zwiększy się w 2019 roku o 1.68,33 MWh/rok co stanowi 21,15% wzrostu w stosunku do roku 2014.

Gmina Stara Błotnica podjęła następujące działania aby zrealizować założenia ww. Planu:

1. Termomodernizacja budynków użyteczności publicznej tj.: Urzędu Gminy w Starej Błotnicy, Świetlicy Wiejskiej w Starym Kobylniku, i budynku szkolonego w Starym Kadłubie. Celem głównym projektu było poprawa efektywności energetycznej budynków użyteczności publicznej w gminie Stara Błotnica. Został on osiągnięty poprzez realizację celów szczegółowych tj: zmniejszenie zużycia energii do ogrzewania budynków, redukcją kosztów związanych z obsługą w ww. zakresie, zwiększenie termoizolacyjności budynków użyteczności publicznej. W budynkach zostały zastosowane odnawialne źródła energii jak panele fotowoltaiczna, przez co zmniejszyła ilość emisji szkodliwych gazów do atmosfery. Przedmiotowe wnioski przeszły pozytywnie ocenę formalną lecz uzyskały zbyt małą liczę punktów by uzyskać dofinansowanie. W omawianym 2019 roku zostały podjęte kolejne działania w celu przygotowania dokumentacji do ponownego złożenia wniosków w przedmiotowej sprawie.
2. Stan oświetlenia ulicznego na terenie Gminy Stara Błotnica. Gmina Stara Błotnica w latach poprzednich dokonała kompleksowej modernizacji oświetlenia ulicznego- celem inwestycji było zmniejszenie zapotrzebowania na energię elektryczną na terenie Gminy Stara Błotnica. Modernizacja oświetlenia wpłynęła również na koszty utrzymania oświetlenia drogowego po modernizacji z jednoczesnym dostosowaniem oświetlenia do wymogów normy PN-EN 13201.

W zakres zadania wchodziła modernizacja wszystkich lamp, za wyjątkiem opraw LED i naświetlaczy oraz nowych opraw ozdobnych, oraz przebudowa szaf oświetleniowych. W ramach inwestycji zostało w sumie wymienionych 651 sztuk punktów świetlnych z 895 zinwentaryzowanych istniejących punktów świetlnych, podlegających modernizacji przez Gminę. Ponadto zostało dowieszonych dodatkowo 220 opraw. W sumie zostało zamontowanych 871 nowych opraw typu LED z autonomicznym sterowaniem ze zmiennym profilem, czyli tzw. redukcją mocy. Dodatkowo w 76 punktach sterowania zostało zainstalowane zegary internetowe, układy kompensacji mocy biernej i zabezpieczenia przeciw przepięciowe.

Efektem modernizacji oświetlenia (bez dowieszonych lamp) na terenie Gminy jest zmniejszenie mocy zainstalowanej ze 110,96 kW na 59,20 kW , a także zmniejszenie kosztów do poniesienia na energię elektryczną po realizacji zadania na kwotę ok. 131 650 zł. W 2019 roku wykonano nowe odcinki oświetlenia ulicznego z zastosowaniem nowoczesnych źródeł światła w postaci opraw LED.

## **1.2 Wieloletni program gospodarowania mieszkaniowym zasobem Gminy Stara Błotnica na lata 2020-2025.**

### **Prognoza dotycząca wielkości oraz stanu technicznego zasobu mieszkaniowego gminy w poszczególnych latach**

1. Mieszkaniowy zasób gminy Stara Błotnica składa się z lokali mieszkalnych. W skład mieszkaniowego zasobu gminy Stara Błotnica wchodzi lokale położone w budynkach będących własnością gminy Stara Błotnica . Są to obiekty o zróżnicowanym wieku, standardzie oraz wyposażeniu w instalacje.
2. Stan zasobu mieszkaniowego Gminy Stara Błotnica na dzień 04.02.2020 r. przedstawia poniższa tabela:

<b>Lp.</b>	<b>Położenie lokalu</b>	<b>Pow. użytkowa lokalu</b>	<b>Wyposażenie budynku</b>
1.	Dom Nauczyciela w Starej Błotnicy	48,0	Łazienka , centralne ogrzewanie instalacja wodno-kanalizacyjna
		60,0	Łazienka , centralne ogrzewanie instalacja wodno-kanalizacyjna
2.	Budynek mieszkalny w Kadłubie	54,40	Łazienka , centralne ogrzewanie instalacja wodno-kanalizacyjna
		30,0	Woda

3.	Dom Nauczyciela w Kaszowie	52,0	Łazienka , centralne ogrzewanie instalacja wodno-kanalizacyjna
		52,0	Łazienka , centralne ogrzewanie instalacja wodno-kanalizacyjna
4.	Dom Nauczyciela w Starych Sieklukach	40,0	Łazienka , centralne ogrzewanie instalacja wodno-kanalizacyjna
		34,0	Łazienka , centralne ogrzewanie instalacja wodno-kanalizacyjna
5.	Dom Nauczyciela w Starym Goździe	51,50	Łazienka , centralne ogrzewanie instalacja wodno-kanalizacyjna
6.	Budynek mieszkalny w Pierzchni	52,0	Instalacja wodno-kanalizacyjna
		40,0	Instalacja wodno-kanalizacyjna
7.	Budynek Ośrodka Zdrowia w Starej Błotnicy	55,3	Łazienka , centralne ogrzewanie instalacja wodno-kanalizacyjna
		73,4	Łazienka , centralne ogrzewanie instalacja wodno-kanalizacyjna
		62,4	Łazienka , centralne ogrzewanie instalacja wodno-kanalizacyjna
		62,4	Łazienka , centralne ogrzewanie instalacja wodno-kanalizacyjna
		41,3	Łazienka , centralne ogrzewanie instalacja wodno-kanalizacyjna
		41,3	Łazienka , centralne ogrzewanie instalacja wodno-kanalizacyjna

1. Z mieszkaniowego zasobu gminy wydziela się i przeznaczają do wynajmowania:

- Na czas trwania stosunku pracy.

- Lokale czasowo niewykorzystywane w związku ze stosunkiem pracy mogą być wynajmowane osobom, których nabycie tytułu prawnego do lokalu nie ma związku ze stosunkiem pracy.
- 2. Gmina Stara Błotnica nie planuje zwiększenia mieszkaniowego zasobu gminy.
- 3. Ze względu na brak możliwości inwestycyjnych, pozyskiwanie lokali socjalnych możliwe jest przez uzysk zwalnianych mieszkań.

## **II. Analiza potrzeb remontów i modernizacji wynikających ze stanu technicznego budynków i lokali oraz źródła ich finansowania w kolejnych latach**

1. Budynki mieszkaniowego zasobu gminy wymagają remontów. Niezbędne jest zapewnienie sprawnego działania istniejących urządzeń należących do wyposażenia lokalu lub budynku.
2. Prowadzenie remontów w latach 2020 – 2025 będzie uzależnione od możliwości finansowych gminy.
3. Źródłem finansowania w zakresie kosztów bieżących będą:
  - Wpływy z czynszów za lokale mieszkalne,
  - Wpływy z czynszów za lokale użytkowe,
  - Środki budżetowe gminy

## **III. Zasady Polityki czynszowej oraz warunki obniżania czynszu.**

1. Polityka czynszowa gminy powinna zmierzać do takiego kształtowania stawek czynszu w latach 2020-2025, które zapewniłyby samowystarczalność finansową gospodarki mieszkaniowej.
2. W lokalach wchodzących w skład mieszkaniowego zasobu gminy Wójt Gminy ustala, kierując się zasadami ustawy, stawką bazową i stawki czynszu za 1 m<sup>2</sup> powierzchni użytkowej lokalu z uwzględnieniem czynników podwyższających lub obniżających ich wartość użytkową, a w szczególności położenie budynku, położenie lokalu w budynku, wyposażenie budynku i lokalu w urządzenia techniczne i instalacje oraz ich ogólny stan techniczny budynku.
3. 3. Stawka bazowa jest to opłata za 1 m<sup>2</sup> powierzchni użytkowej lokalu uwzględniająca wszystkie najwyższe czynniki mające wpływ na wielkość czynszu tj. dla lokalu wyposażonego w instalację wodociągową, elektryczną i centralnego ogrzewania, łazienkę, WC, w dobrym stanie technicznym.

4. Ustala się czynniki obniżające stawkę jednostkową czynszu:

- brak w lokalu centralnego ogrzewania – 5 %
- stan techniczny budynku poniżej przeciętnego – 5 %.

Czynniki obniżające stawkę czynszu nie dotyczą lokali socjalnych.

5. Ustala się obowiązek płatności czynszu najmu w terminie do dnia 10-go każdego miesiąca z góry, z wyjątkiem przypadków, gdy strony pisemnie ustala zmianę terminu i formę płatności.

6. Podwyżki czynszu nie mogą być dokonywane częściej jak raz do roku na warunkach określonych w art. 8a ustawy.

7. w przypadku pozyskania lokali z przeznaczeniem ich na lokale socjalne stawka czynszu za lokal socjalny nie może przekroczyć 50% stawki najniższego czynszu obowiązującego w gminnym zasobie mieszkaniowym.

#### **IV. Sposób i zasady zarządzania lokalami i budynkami wchodzącymi w skład mieszkaniowego zasobu gminy oraz przewidziane zmiany w zakresie zarządzania mieszkaniowym zasobem gminy w kolejnych latach**

1. Lokalami mieszkaniowymi zarządza Wójt Gminy w oparciu o obowiązujące przepisy oraz uchwały Rady Gminy. Nie przewiduje się zmiany w zakresie zarządzania mieszkaniowym zasobem gminy.
2. Prowadzenie remontów w latach 2020 – 2025 będzie uzależnione od możliwości finansowych gminy.

#### **V. Inne działania mające na celu poprawę wykorzystania i racjonalizację gospodarki mieszkaniowym zasobem gminy.**

1. W celu utrzymania zasobu mieszkaniowego na odpowiednim poziomie wykonywane są remonty bieżące i modernizację lokali mieszkalnych.
2. Nie planuje się sprzedaży lokali mieszkalnych w kolejnych latach 2020 – 2025.
3. W sprawach nieujętych w niniejszym programie mają zastosowanie obowiązujące przepisy prawne.

**Na terenie gminy Stara Błotnica nie została podjęta uchwała Rady Gminy Stara Błotnica w sprawie wyznaczenia obszaru zdegradowanego lub obszaru rewitalizacji.**

**Gmina Stara Błotnica nie ma programu rewitalizacji nie ma również lokalnego programu rewitalizacji.**



**Studium Uwarunkowań i Kierunków Zagospodarowania Przestrzennego Gminy Stara Błotnica : Uchwała Nr X/77/99 Rady Gminy Stara Błotnica z dnia 16 grudnia 1999 roku w sprawie uchwalenia studium uwarunkowań i kierunków zagospodarowania przestrzennego gminy Stara Błotnica. Nie było oceny aktualności studium.**  
**Gmina Stara Błotnica nie posiada i nie przystąpiła do opracowania planu zagospodarowania przestrzennego.**

## **5.2 Program współpracy Gminy Stara Błotnica z organizacjami pozarządowymi oraz innymi podmiotami prowadzącymi działalność pożytku publicznego na 2019 r.**

Program współpracy Gminy Stara Błotnica z organizacjami pozarządowymi oraz innymi podmiotami prowadzącymi działalność pożytku publicznego na 2019 r. został przyjęty Uchwałą Nr XXXVIII.259.2018 Rady Gminy Stara Błotnica z dnia 15 listopada 2018 r. w sprawie przyjęcia rocznego Programu współpracy Gminy Stara Błotnica z organizacjami pozarządowymi oraz innymi podmiotami prowadzącymi działalność pożytku publicznego na rok 2019. Wykonując tę uchwałę, ogłoszono - zgodnie z ustawą o działalności pożytku publicznego i wolontariacie – otwarte konkursy ofert na powierzenie realizacji zadania:

W zakresie wspierania i upowszechniania kultury fizycznej i sportu w dziedzinie w dziedzinie:

- ✓ piłka nożna (Zarządzenie Wójta Gminy nr 2.2019 z dnia 10 stycznia 2019 r.) : Zadanie zrealizowano w okresie od 06.02.2019 r. do 31 grudnia 2019 r. kwota udzielonej dotacji 95 000,00 zł.
- ✓ tenis stołowy (Zarządzenie Wójta Gminy nr 13.2019 z dnia 18 lutego 2019 r.) Zadanie zrealizowano w okresie od 20.03.2019 r. do 31 grudnia 2019 r. kwota udzielonej dotacji 5000,00 zł.
- ✓ działalności wspomagającej rozwój wspólnot i społeczności lokalnych: (Zarządzenie Wójta Gminy nr 29.2019 z dnia 13 marca 2019 r.). Zadanie zrealizowano w okresie od 15 czerwca 2019 r. do 30 października 2019 r. kwota udzielonej dotacji 5 000,00 zł.

**Klub Sportowy „Błotnica”** (dotacja w wysokości 95 000,00 zł). Stowarzyszenie w ramach realizacji zadania publicznego zorganizowało zajęcia sportowe dla dzieci, młodzieży i dorosłych w zakresie piłki nożnej takie jak organizowanie meczów, turniejów, zajęć

treningowych, rozgrywek piłkarskich. Zajęcia treningowe odbywały się pod nadzorem wykwalifikowanych trenerów i cieszyły się bardzo dużym zainteresowaniem.

Zakładane cele:

- rozwijanie ogólnej sprawności fizycznej wśród dzieci, młodzieży i dorosłych z terenów wiejskich poprzez regularne treningi i rozgrywki liczba korzystających osób 130 ,
  - zaangażowanie mieszkańców gminy w działalność sportową ponad 120 osób (obserwatorzy kibice),
  - nauka pracy w zespole, nauka zasad fair play, radzenie sobie zarówno z wygraną jak i z porażką poprzez udział w meczach międzyklubowych,
  - pokazanie mieszkańcom Gminy alternatywnej metody zagospodarowania czasu wolnego,
  - udział w rozgrywkach Radomskiego Okręgowego Związku Piłki Nożnej i utrzymanie drużyn w danych grupach rozgrywkowych,
- zostały zrealizowane.

**Uczniowski Klub Sportowy „Tymianka”** uzyskał dotację w kwocie – 5000,00 zł.

Głównym celem zadania było zwiększenie aktywności ruchowej dzieci i młodzieży z terenów wiejskich, rozwijanie pasji do tenisa stołowego oraz integracja lokalnej społeczności.

Zakładane rezultaty rozwój i doskonalenie umiejętności sportowych, wyłonienie najzdolniejszych zawodników i umożliwienie im udziału w zawodach na szczeblu ponadlokalnym zostały zrealizowane.

**„Koalicja dla Młodych” Fundusz Lokalny Ziemi Białobrzeskiej** dotacja w wysokości 5 000,00 zł. na realizację projektu pod tytułem „Działamy i przeciwdziałamy”.

Głównym celem konkursu było wspieranie inicjatyw kulturalnych poprzez organizację przedsięwzięć integrujących społeczność lokalną oraz rozwijających świadome uczestnictwo w kulturze. Poprzez realizację zadania zostały osiągnięte następujące rezultaty:

Wzrost zaangażowania mieszkańców Gminy Stara Błotnica w życie kulturalne, wzrost aktywności w przygotowaniu i organizowaniu wydarzeń kulturalnych.

Zorganizowanie różnych form aktywności służącej integracji i rozwoju społeczności, kulturalnego spędzania czasu, rozwoju zainteresowań. Lepsze poznanie mieszkańców, chęć podejmowania wspólnych działań co przyczyniło się do wzrostu świadomego uczestnictwa w kulturze. Wzmocniona współpraca i bardziej zintegrowana społeczność, chętna do działania tworzyły, która jest dobrym potencjałem do dalszego rozwoju wspólnot.

Wszystkie zakładane cele i rezultaty zostały uzyskane w 100%.

Ponadto na podstawie art. 19a Ustawy z dnia 24 kwietnia 2003 r. o działalności pożytku publicznego i wolontariacie (Dz.U. z 2018 r., poz. 450) wpłynęły oferty:

1. Stowarzyszenie Kobiet Aktywnych Wsi Pierzchnia i Jakubów „Pierzchnianki” na realizację zadania pod tytułem ”Kajakiem przez Pilice – edukacja i profilaktyka zagrożeń na obszarach wodnych wśród mieszkańców wsi Pierzchnia i Jakubów” wnioskowana kwota dotacji 4137,00 zł. Realizacja projektu miała na celu podniesienie świadomości bezpieczeństwa na wodzie w zakresie udzielania pierwszej pomocy.

Zakładany cel został zrealizowany.

2. Uczniowski Klub Sportowy „Tymianka” na realizację zadania pod tytułem „Zorganizowanie Otwartego Dnia Tenisa Stołowego połączonego z Rodzinnym Turniejem” wnioskowana kwota dotacji 3 496,00 zł. Realizacja projektu miała na celu popularyzację tenisa stołowego, zaprezentowanie umiejętności i dokonanych postępów przez zawodników – dzieci – przed rodzicami.

Zakładany cel został zrealizowany.

Zgodnie z ustawą o działalności pożytku publicznego i wolontariacie oraz podpisanymi umowami, organizacje, które uzyskały dofinansowanie na realizację działalności pożytku publicznego, złożyły w ustawowo określonym terminie sprawozdania.

### **5.3 Inne obowiązujące programy, plany, strategie**

#### **1. Program Usuwanie Wyrobów Azbestowych**

Na terenie Gminy Stara Błotnica przeprowadzona została inwentaryzacja materiałów azbestowych metodą spisu z natury, mająca na celu określenie lokalizacji, stanu oraz ilości wyrobów zawierających azbest. Na podstawie uzyskanych informacji sporządzono wymagane przepisami prawa ankiety, a następnie opracowane zostało tabelaryczne zestawienie obiektów, na których występuje azbest. W zestawieniu uwzględniono numery ewidencyjne obrębów i działek. Zaleca się, aby co roku zestawienie to aktualizowane było o dane i parametry z demontaży wyrobów zawierających azbest na terenie Gminy.

Zgodnie z obowiązującymi wytycznymi, w celu ustalenia ilości wyrobów zawierających azbest w jednostce wagowej, stosuje się wskaźnik przeliczeniowy, który wynosi 17 kg na każdy m<sup>2</sup> eternitu.

Zgodnie z „Programem usuwania wyrobów zawierających azbest z terenu Gminy Stara Błotnica na lata 2012-2032” szacowana ilość odpadów zawierających azbest zgromadzonych na terenie Gminy Stara Błotnica wynosi 366 273,00 m<sup>2</sup>.

Do Urzędu Gminy w Starej Błotnicy mieszkańcy gminy zgłosili:

- 18 716,32 m<sup>2</sup> płyt azbestowo-cementowych stosowanych w budownictwie do odbioru, transportu i unieszkodliwienia;

- 3 950,00 m<sup>2</sup> płyt azbestowo-cementowych stosowanych w budownictwie do demontażu, odbioru, transportu i unieszkodliwienia;

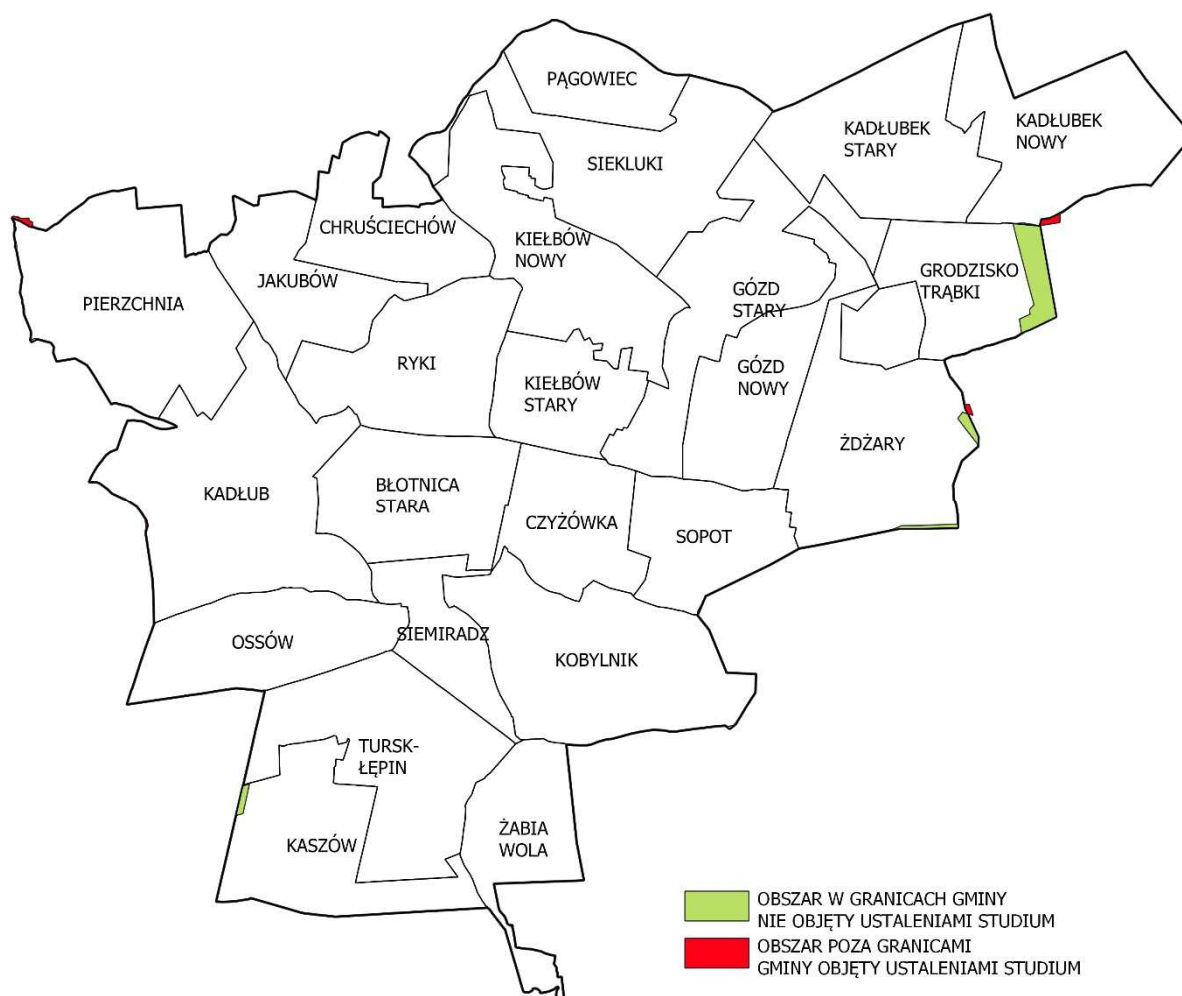
na 2019 r., co łącznie daje 22 666,32 m<sup>2</sup>, a więc 6,19 % odpadów azbestowych znajdujących się na terenie gminy. Zgłoszone odpady zlokalizowane są w 19 miejscowościach na indywidualnych działkach, w Chruściechowie (3 lokalizacje), Czyżówce (2), Grodzisku (1), Jakubowie (3), Kaszowie (3), Nowym Goździe (3), Nowym Kadłubku (1), Nowym Kiełbowie (2), Pągowcu (1), Pierzchni (6), Rykach (1), Starej Błotnicy (6), Starych Sieklukach (6), Starych Źdżarach (4), Starym Goździe, Stary Kadłub, Stary Kadłubek, Stary Kiełbów, Stary Sopot, Stary Kobylnik, Siemiradz, Żabia Wola. Które w dwóch turach zostały zdemontowane bądź odebrane od mieszkańców i przekazane na składowisko tego typu odpadów przez firmę posiadającą uprawnienia.

2. Planu zrównoważonego rozwoju publicznego transportu zbiorowego nie dotyczy naszej gminy.
3. Na terenie gminy Stara Błotnica nie została podjęta uchwała Rady Gminy Stara Błotnica w sprawie wyznaczenia obszaru zdegradowanego lub obszaru rewitalizacji. Gmina Stara Błotnica nie ma programu rewitalizacji nie ma również lokalnego programu rewitalizacji.

## 6 ŁAD PRZESTRZENNY

Studium Uwarunkowań i Kierunków Zagospodarowania Przestrzennego Gminy Stara Błotnica: Uchwała Nr X/77/99 Rady Gminy Stara Błotnica z dnia 16 grudnia 1999 roku w sprawie uchwalenia studium uwarunkowań i kierunków zagospodarowania przestrzennego gminy Stara Błotnica. W 2019 roku oceniono aktualność „Studium ...” opracowania dokonano na podstawie art. 32 ustawy z dnia 27 marca 2003 r. *o planowaniu i zagospodarowaniu przestrzennym* (Dz. U. z 2018 poz. 1945 z późn. zm.), zwanej dalej ustawą o pizp, zgodnie z którym odpowiednio wójt, burmistrz lub prezydent w celu oceny aktualności studium i planów miejscowych dokonuje analizy zmian w zagospodarowaniu przestrzennym gminy, ocenia postępy w opracowywaniu planów miejscowych i opracowuje wieloletnie programy ich sporządzania w nawiązaniu do ustaleń studium, z uwzględnieniem decyzji zamieszczonych w rejestrach, o których mowa w art. 57 ust. 1–3 i art. 67, tzn. decyzji o warunkach zabudowy i zagospodarowaniu terenu oraz wniosków w sprawie sporządzenia lub zmiany planu miejscowego. Uzyskane wyniki analiz po zaopiniowaniu przez gminną komisję urbanistycznoarchitektoniczną, wójt (burmistrz, prezydent) przekazuje radzie gminy przynajmniej raz w czasie kadencji rady, natomiast rada gminy biorąc pod uwagę w szczególności zgodność studium z aktualnie obowiązującymi wymogami w zakresie ich opracowywania podejmuje uchwałę w sprawie ich aktualności, a w przypadku uznania za nieaktualne, w całości lub w części, podejmuje działania zmierzające do zmiany studium lub planu miejscowego. Aktualne założenia polityki przestrzennej gminy Stara Błotnica zostały określone w ramach Studium uwarunkowań i kierunków zagospodarowania przestrzennego gminy Stara Błotnica przyjętego uchwałą Nr X/77/99 Rady Gminy w Starej Błotnicy z dnia 16 grudnia 1999 r. Dokonana analiza wskazała, iż przedmiotowe opracowanie posiada szereg uchybień oraz braków, przy czym ich przedmiot i zakres wynika, w szczególności ze zmian obowiązujących aktów prawnych na przestrzeni lat. Ponadto Studium uwarunkowań i kierunków zagospodarowania przestrzennego gminy Stara Błotnica uchwalono na podstawie nieobowiązującej w chwili obecnej ustawy o zagospodarowaniu przestrzennym z dnia 7 lipca 1994 r. (Dz. U. 1999 nr 15 poz. 139 z późn. zm.), zwaną dalej „ustawą o zp”. Uchylenie wspomnianego aktu, a następnie uchwalenie ustawy o planowaniu i zagospodarowaniu przestrzennym (Dz. U. 2018 r. poz. 1945 z późn. zm.) wprowadziło szereg zmian w zakresie wymagań co do zawartości studium. Zmiany w prawodawstwie oraz rezygnacja z aktualizacji dokumentu przez niemal 20 lat doprowadziły do znacznych błędów merytorycznych.

## Różnice pomiędzy zasięgiem ustaleń studium a przebiegiem granicy administracyjnej gminy



Biorąc pod uwagę powyższe, w szczególności upływ czasu, zmiany regulacji prawnych, postępujące procesy urbanizacji jak również zmiany w strukturze społecznej osiedleńczej oraz zawartość dokumentu w zestawieniu z wymogami określonymi art. 10 ust. 1 i 2 ustawy o pizp należy stwierdzić,  iż studium uwarunkowań i kierunków zagospodarowania przestrzennego gminy Stara Błotnica wymaga kompleksowej aktualizacji, bądź uchwalenia nowego dokumentu. Stwierdzenie konieczności aktualizacji studium, nie wpływa w żadnej mierze na status obowiązującego dokumentu, a tym bardziej nie oznacza jego nieważności. Do chwili zatwierdzenia nowego opracowania lub kolejnej zmiany obowiązującego opracowania, aktualna edycja studium uwarunkowań i kierunków zagospodarowania przestrzennego gminy Stara Błotnica zachowuje swą moc, stanowiąc ramowy zbiór zasad dotyczących lokalnej polityki przestrzennej oraz pełnoprawną podstawę do opracowania planu miejscowego.

### Miejscowe plany zagospodarowania przestrzennego

Na terenie gminy Stara Błotnica nie obowiązuje żaden miejscowy plan zagospodarowania przestrzennego.

### **Decyzje o warunkach zabudowy i zagospodarowaniu terenu**

Zgodnie z art. 4 ustawy o pizp w przypadku braku miejscowego planu zagospodarowania przestrzennego określenie sposobu zagospodarowania i warunków zabudowy terenu następuje w drodze decyzji o warunkach zabudowy i zagospodarowania terenu.

Uwzględniając, iż gmina Stara Błotnica nie posiada obowiązujących miejscowych planów zagospodarowania przestrzennego, realizacja wszystkich inwestycji budowlanych w jej granicach następuje w oparciu o zapisy:

- ✓ decyzji o lokalizacji inwestycji celu publicznego, zwanych dalej decyzjami ICP,
- ✓ decyzji o warunkach zabudowy, zwanych dalej decyzjami WZ.

### **Decyzje o ustaleniu lokalizacji inwestycji celu publicznego**

Zgodnie z art. 50 ust. 1 ustawy o pizp, decyzja ICP dotyczy lokalizacji inwestycji celu publicznego, przy czym z uwagi na jego przedmiot oraz rozmieszczenie ustawodawca rozdzielił wskazane przedsięwzięcia na:

- ✓ inwestycje celu publicznego o znaczeniu krajowym i wojewódzkim,
- ✓ inwestycji celu publicznego o znaczeniu powiatowym i gminnym,
- ✓ inwestycje celu publicznego na terenach zamkniętych.

### **Decyzje o ustaleniu lokalizacji inwestycji celu publicznego o znaczeniu krajowym i wojewódzkim**

W okresie (od 1 stycznia 2011 r. do 31 lipca 2019 r.) na terenie gminy Stara Błotnica nie wydano żadnej decyzji ICP o znaczeniu krajowym i wojewódzkim.

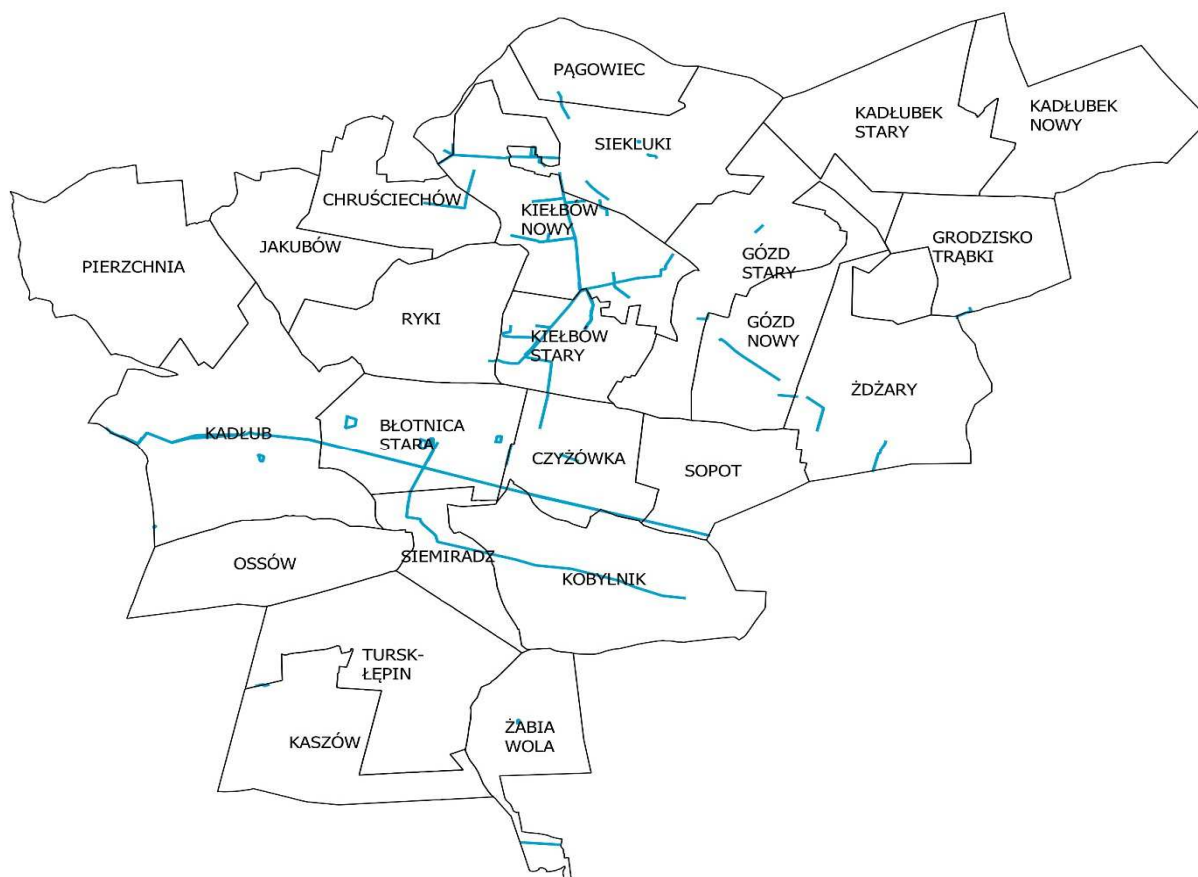
### **Decyzje o ustaleniu lokalizacji inwestycji celu publicznego o znaczeniu powiatowym i gminnym**

Decyzje ICP o znaczeniu powiatowym i gminnym z uwagi na ich liczbę stanowią z reguły trzon wszystkich decyzji ICP wydawanych na terenie gmin niezależnie od ich położenia w skali kraju. Powyższą zasadę potwierdza liczba postępowań w zakresie lokalizacji inwestycji celu publicznego o znaczeniu powiatowym i gminnym prowadzonych na terenie gminy Stara Błotnica, których suma w okresie od 1 stycznia 2011 r. do 31 lipca 2019 r. wynosiła 68.

<b>Liczba wydanych decyzji ICP o znaczeniu powiatowym i gminnym w zestawieniu rocznym</b>								
2011	2012	2013	2014	2015	2016	2017	2018	2019 (do 31.07)
3	4	5	10	7	10	10	17	2

Rozpatrując ilość decyzji w zestawieniu rocznym należy zauważyć, że ich liczba, odmiennie niż to ma miejsce w przypadku decyzji o warunkach zabudowy, nie jest bezpośrednio powiązana ze skalą zmian w zagospodarowaniu przestrzennym, lecz wynika z zaistniałych w danej chwili potrzeb społecznych oraz możliwych do zagospodarowania w ramach danej inwestycji środków finansowych. Zmiany w zagospodarowaniu przestrzennym, wynikające z realizacji decyzji ICP mają głównie charakter zmian jakościowych, podnoszących poziom życia mieszkańców gminy.

Analizując zgodność przedmiotowych decyzji z studium uwarunkowań i kierunków zagospodarowania przestrzennego należy wskazać, iż z uwagi na nadrzędny zakres działań których dotyczą co do zasady są zgodne z ustaleniami lokalnej polityki przestrzennej gminy.



*Rozmieszczenie postępowań dotyczących decyzji o ustaleniu lokalizacji inwestycji celu publicznego w latach 2015-2019*

### **Decyzje o warunkach zabudowy**

Zgodnie z art. 59 ust. 1 ustawy o pizp decyzja WZ określa zmianę zagospodarowania terenu w przypadku braku planu miejscowego, polegającą na budowie obiektu budowlanego lub wykonaniu innych robót budowlanych, a także zmianę sposobu użytkowania obiektu



budowlanego lub jego części. W okresie od 1 stycznia 2009 r. do 31 lipca 2019 r. jak wynika z poniższej tabeli, ilość postępowań zakończonych wydaniem decyzji WZ we wskazanym okresie waha się w zależności od roku w zakresie od 47 do 70 sztuk, wykazując nieznaczną tendencję wzrostową. Świadczy to o stałym, rosnącym zainteresowaniu inwestowaniem zarówno na terenie gminy.

<b>Liczba wydanych decyzji WZ w zestawieniu rocznym</b>										
2009	2010	2011	2012	2013	2014	2015	2016	2017	2018	2019 (do 31.07)
54	68	55	47	57	37	54	63	69	70	70

Szczegółową analizą objęto okres od 1.01.2015 r. do 31.07.2019 r. – rozkład funkcjonalny oraz przestrzenny dotyczy postępowań prowadzonych w poszczególnych latach.

<b>Liczba postępowań dotyczących ustalenia WZ w zależności od okresu i przedmiotu inwestycji w latach 2015-2019 (do 31.07)</b>						
<b>Zabudowa:</b>	<b>2015</b>	<b>2016</b>	<b>2017</b>	<b>2018</b>	<b>2019</b>	<b>Σ</b>
<b>mieszkaniowa</b>	21	23	30	30	35	139
<b>zagrodowa</b>	26	34	32	33	23	148
<b>obsługi produkcji w gospodarstwach rolnych</b>	2	1	0	0	0	3
<b>mieszkaniowo - usługowa</b>	2	0	1	1	0	4
<b>mieszkaniowo - produkcyjna</b>	1	0	0	0	0	1
<b>produkcyjno - usługowa</b>	0	0	2	1	0	3
<b>usługowa</b>	5	0	3	3	3	14
<b>produkcyjna</b>	1	0	0	1	0	2
<b>inna</b>	0	2	0	0	0	2
<b>infrastruktura techniczna</b>	2	2	3	1	4	12

<b>Σ</b>	60	61	71	70	65	327
----------	----	----	----	----	----	-----

Wśród wszystkich postępowań większość – 45% dotyczy realizacji inwestycji w zabudowie zagrodowej. Na drugim miejscu uplasowały się inwestycje związane z zabudową mieszkaniową (43%), natomiast na trzecim miejscu związane z zabudową usługową (4%).

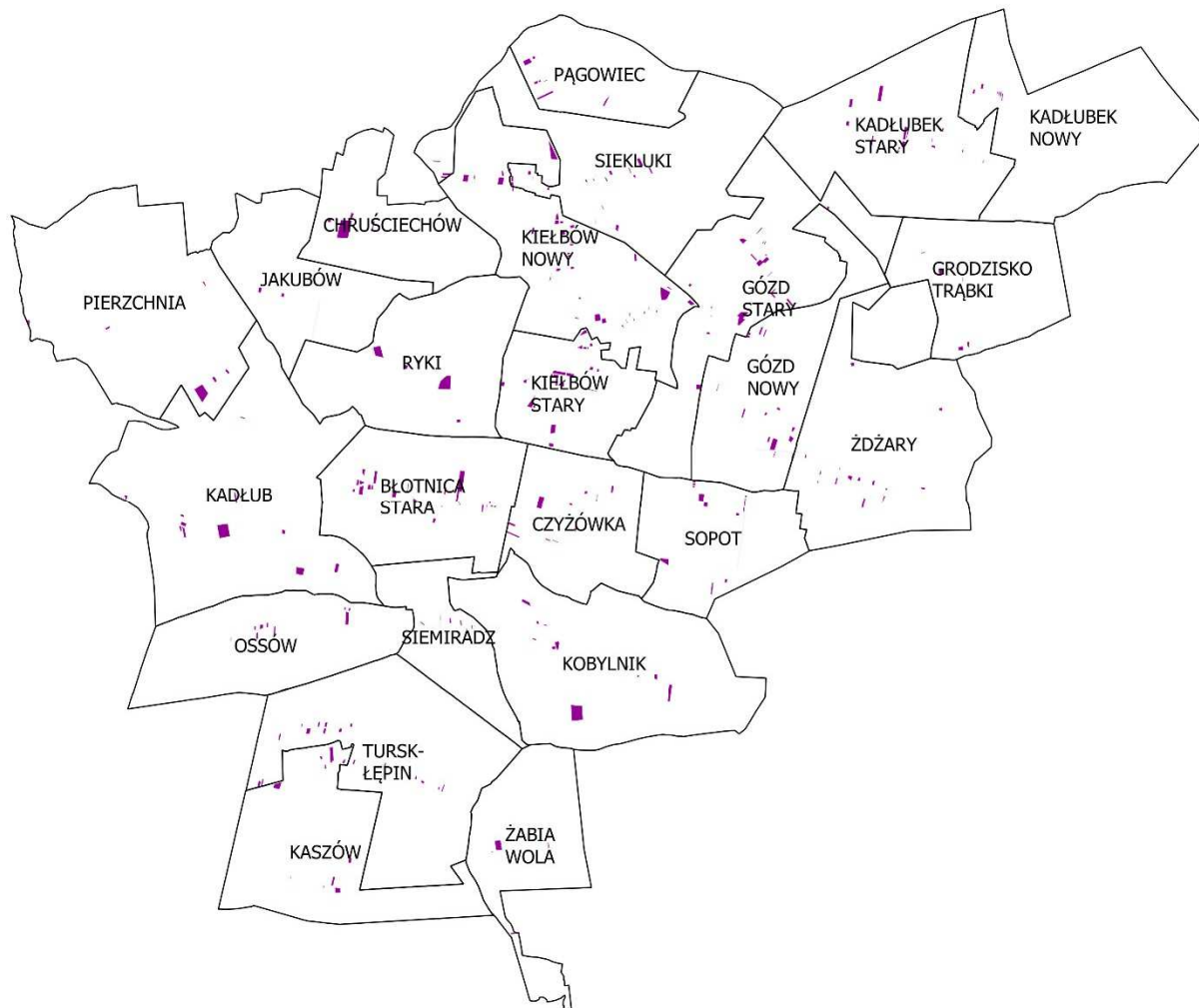
Ww. rodzaje zabudowy uzupełnione są poprzez przedsięwzięcia z zakresu zabudowy produkcyjnej (do której zaliczono również inwestycje z zakresu obsługi produkcji w gospodarstwach rolnych) oraz infrastruktury technicznej, a także inne (za które uznano budowę stawu oraz przetwórstwo odpadów).

<b>Liczba postępowań dotyczących ustalenia WZ w latach 2015-2019 (do 31.07)</b>							
<b>Lp.</b>	<b>Obręb</b>	<b>2015</b>	<b>2016</b>	<b>2017</b>	<b>2018</b>	<b>2019</b>	<b>Σ</b>
1	Błotnica Stara	7	7	4	6	3	27
2	Chruściechów	1	0	2	2	0	5
3	Czyżówka	1	2	3	2	5	13
4	Gózd Nowy	5	3	5	4	2	19
5	Gózd Stary	4	4	6	6	2	22
6	Grodzisko Trąbki	0	2	0	1	2	5
7	Jakubów	0	0	2	1	0	3
8	Kadłub	2	4	1	3	2	12
9	Kadłubek Nowy	0	1	1	3	2	7
10	Kadłubek Stary	3	1	3	4	7	18
11	Kaszów	2	2	2	2	2	10
12	Kiełbów Nowy	7	7	8	9	7	38
13	Kiełbów Stary	2	5	7	3	3	20
14	Kobylnik	3	4	2	3	3	15
15	Ossów	22	33	1	1	3	10
16	Pągowiec	0	1	3	2	3	9
17	Pierzchnia	33	22	1	1	1	8
18	Ryki	1	0	3	3	1	8
19	Siekluki	4	7	3	2	5	21
20	Siemiradz	0	2	2	3	0	7
21	Sopot	4	1	2	0	6	13

22	Tursk – Łępin	3	0	7	4	3	17
23	Żabia Wola	1	0	2	2	0	5
24	Żdźzary	5	3	1	3	3	16
Σ		60	61	71	70	65	327

Najwięcej postępowań dotyczących wydania decyzji o warunkach zabudowy koncentrowało się w obrębach ewidencyjnych: Kiełbów Nowy (38), Błotnica Stara (27) oraz Gózd Nowy (22). Wydawanie decyzji WZ umożliwia z jednej strony płynną działalność inwestycyjną i gospodarczą na rzecz rozwoju gminy, z drugiej natomiast stanowi poważne zagrożenie dla realizacji założonej w studium polityki dotyczącej świadomego kształtowania przestrzeni zurbanizowanej i ochrony środowiska naturalnego oraz walorów krajobrazu lokalnego. Analizując rozmieszczenie poszczególnych postępowań zauważalna jest tendencja do realizacji inwestycji w oparciu o decyzję WZ na obszarach nie przewidzianych do tego celu w studium. Niemniej w świetle obowiązujących przepisów przedmiotowe zjawisko jest trudne lub wręcz niemożliwe do wyeliminowania, z uwagi na brak obowiązku zgodności decyzji WZ z założeniami polityki przestrzennej gminy. Powyższemu zapobiec może jedynie opracowanie miejscowych planów zagospodarowania przestrzennego będących jedynym narzędziem umożliwiającym prowadzenie racjonalnej polityki przestrzennej na poziomie lokalnym. Analiza rozmieszczenia wydanych decyzji WZ w stosunku do ustaleń obowiązującego studium wskazuje, iż ok. 40% inwestycji narusza ustalenia określonych kierunków zagospodarowania, natomiast przedmiot niezgodności dotyczy w głównej mierze lokalizowania:

- ✓ zabudowy mieszkaniowej jednorodzinnej i zagrodowej oraz mieszkaniowo-usługowej w granicach terenów rolnych,
- ✓ zabudowy mieszkaniowej jednorodzinnej i zagrodowej w granicach terenów działalności przemysłowej, składów i magazynów.



*Rozmieszczenie decyzji o warunkach zabudowy*

### **Ocena postępu w opracowywaniu miejscowych planów zagospodarowania przestrzennego**

Zgodnie z art. 4 ustawy o pizp ustalenie przeznaczenia terenu, rozmieszczenie inwestycji celu publicznego oraz określenie sposobów zagospodarowania i warunków zabudowy terenu następuje w miejscowym planie zagospodarowania przestrzennego, a dopiero w przypadku jego braku w drodze decyzji o warunkach zabudowy i zagospodarowaniu terenu.

W związku z powyższym, uwzględniając potrzebę zachowania ładu przestrzennego i zrównoważonego rozwoju, plan miejscowy stanowi podstawowe i jedyne skuteczne narzędzie związane z zarządzaniem przestrzenią, natomiast samorząd jako struktura właściwa w kwestii jego sporządzenia i uchwalenia powinien dążyć do całkowitego pokrycia obszaru gminy jego ustaleniami.

Jak wynika z wcześniejszej treści niniejszej analizy, na terenie gminy Stara Błotnica nie obowiązuje oraz nie jest przygotowywany żaden plan miejscowy, co rzutuje na stan

uporządkowania przestrzeni oraz poziom ładu przestrzennego, który jest znikomy lub nawet żaden.

Od uchwalenia studium w 1999 r., aktywność samorządu w zakresie planowania przestrzennego, ogranicza się wyłącznie do bieżącego procedowania decyzji ICP i WZ.

<b>Plany miejscowe na terenie powiatu białobrzeskiego (stan na 31.12.2017 r.)</b>						
<b>Lp.</b>	<b>Jednostka terytorialna</b>	<b>Plany miejscowe ogółem [szt.]</b>	<b>Plany miejscowe sporz. na podstawie ustawy o pizp [szt.]</b>	<b>Pow. mpzp [ha]</b>	<b>Pow. mpzp sporz. na podstawie ustawy o pizp [ha]</b>	<b>Udział pow. objętej mpzp w ogólnej pow. [%]</b>
1.	Białobrzegi	9	5	7605	32	97,8
2.	Promna	2	2	120126	12026	100
3.	Radzanów	b.d.	b.d.	b.d.	b.d.	b.d.
4.	Stara Błotnica	0	0	0	0	0
5.	Stromiec	1	0	15655	0	99,9
6.	Wyśmierzyce	1	1	5	5	0

Zgodnie z danymi Głównego Urzędu Statystycznego planowanie przestrzennego w powiecie białobrzeskim jest bardzo zróżnicowane. Trzy gminy posiadają całkowity lub niemal całkowity stopień pokrycia mpzp. W przypadku dwóch z gmin, wskaźnik ten wynosi między 0% a 2%. Gmina Stara Błotnica jako jedyna (pomijając gminę Radzanów ze względu na brak danych) nie posiada ani jednego planu miejscowego. Znikomy udział planów miejscowych w ogólnej powierzchni części gmin sąsiednich nie może jednak stanowić wytłumaczenia dla braku aktywności w przedmiotowym zakresie. Udział powierzchni objętej ustaleniami planu miejscowego odpowiednio w skali województwa mazowieckiego i kraju wynosi 32,2% i 30,5% notując rok do roku wzrost o około 1%.

## **7 ZASOBY MATERIALNE GMINY**

### **7.1 Gospodarka nieruchomościami stanowiącymi własność Gminy w 2019 r.**

Stan nieruchomości na dzień 31.12.2019 r. wynosił ogółem: 45,1257 ha;

w tym:

0,9600 ha w użytkowaniu wieczystym.

Obrót nieruchomościami gminnymi regulują przepisy zawarte w ustawie o gospodarce nieruchomościami i Kodeks Cywilny. Grunty będące własnością gminy mogą być przedmiotem sprzedaży, zamiany, zrzeczenia się, oddania w użytkowanie wieczyste, użytkowanie, trwałe zarząd, dzierżawę lub najem.

#### **Użytkowanie wieczyste**

W użytkowaniu wieczystym znajduje się nieruchomość o powierzchni 0,9600 ha, położona w Starej Błotnicy - opłata roczna z tytułu użytkowania wieczystego wynosi 1 400 zł.

W omawianym 2019 roku nie nastąpiły żadne zmiany w tym zakresie.

#### **Trwały zarząd**

Jednostkom organizacyjnym Gminy z przeznaczeniem na działalność statutową, nieodpłatnie, przekazano w trwały zarząd nieruchomości o łącznej powierzchni 6,3277 ha, w tym:

- 2,7377 ha - Publicznej Szkole Podstawowej w Kaszowie;
- 2,1800 ha - Publicznej Szkole Podstawowej w Starej Błotnicy;
- 0,7300 ha - Publicznej Szkole Podstawowej w Starym Goździe.
- 0,6800 ha – Publicznej Szkole Podstawowej w Starych Sieklukach.

W omawianym roku nie nastąpiły żadne zmiany w tym zakresie.

#### **Zasób Gminy**

W zasobie Gminy na koniec 2019 roku pozostawały nieruchomości o łącznej powierzchni 37,8380 ha, w tym:

- ✓ - działki budowlane (zabudowane i niezabudowane) – 7,9374 ha
- ✓ - działki rolne – 27,0807 ha
- ✓ - lasy – 2,8199 ha

Dla porównania na koniec roku 2018, w zasobie Gminy pozostawały nieruchomości o powierzchni 39,4322 ha, w tym:

- ✓ - działki budowlane (zabudowane i niezabudowane) – 8,8974 ha

- ✓ - działki rolne – 27,7149 ha
- ✓ - lasy – 2,8199 ha

### **Obrót nieruchomościami**

#### **Sprzedaż w drodze przetargu:**

- działka numer 119/2 o powierzchni 0,0200 ha położona w Starym Kadłubku za kwotę 3 030,00 zł
- działka numer 20/8 o powierzchni 0,1929 ha, położona w Pągowcu za kwotę 50 500,00 zł
- działka numer 227/9 o powierzchni 0,1087 ha położona w Starej Błotnicy za kwotę 80 800,00 zł (plus podatek VAT 18 584,00)
- działka numer 20/4 o powierzchni 0,2203 ha, położona w Pągowcu - przeprowadzono dwa przetargi, zakończone wynikiem negatywnym (brak chętnych).

#### **Nieruchomości sprzedane w trybie bezprzetargowym:**

- a/ działka numer 252/43 o powierzchni 0,0059 ha, położona w Nowym Kielbowie, w celu poprawy warunków zagospodarowania nieruchomości przyległej - za kwotę 4 800 zł.

**Łączny dochód z tytułu sprzedaży nieruchomości w 2019 r. wynosi: 139 130,00 zł.**

#### **Dzierżawa nieruchomości**

- nieruchomość położona w Grodzisku stanowiąca działkę ewidencyjną numer 427 o powierzchni 5,0100 ha, roczny czynsz dzierżawny: 300,00 zł;
- nieruchomość położona w Starej Błotnicy o ogólnej powierzchni 0,9147 ha, składająca się z działek ewidencyjnych: nr 227/8 o pow.0,1086 ha i nr 227/10 o pow.0,8061 ha - czynsz dzierżawny: 330,00 zł;
- nieruchomość położona we wsi Grodzisko (obręb Grodzisko) oznaczona w ewidencji gruntów jako działka nr 79 o pow. 0,1200 ha, roczny czynsz dzierżawny: 20,00 zł;
- nieruchomość rolna położona w Starym Kadłubku, oznaczona numerem działki 289 o powierzchni 0,6000 ha, roczny czynsz dzierżawny: 100,00 zł;
- nieruchomość położona we wsi Nowy Kadłubek (obręb Kadłubek Nowy) o ogólnej powierzchni 3,8131 ha, składająca się z działek ewidencyjnych: 503/2 o pow.0,0370 ha, 502/8 o pow.0,5473 ha, 502/1 o pow.0,0167 ha, 502/7 o pow.0,3395 ha, 477 o pow.0,1391 ha, 502/4 o pow.2,7335 ha, roczny czynsz dzierżawny: 252,00 zł.

#### **Pozyskane nieruchomości do zasobu gminnego**

W 2019 r. nie pozyskano nieruchomości do zasobu gminnego.

#### **Nieodpłatne zwroty z zasobu gminnego**

W 2019 r. nie dokonano nieodpłatnych zwrotów z zasobu na rzecz osób fizycznych.



## **8 PROGRAM OPIEKI NAD ZABYTKAMI**

Dziedzictwo kulturowe stanowi istotny element kształtowania świadomości i tożsamości narodowej oraz lokalnej (powiatów, gmin). Przyczynia się do rozwoju społeczno-gospodarczego gminy - w zauważalny sposób, a w jeszcze większy wpływa na jej wizerunek. Zachowane w dobrym stanie zabytki, zrewaloryzowane układy przestrzenne, utrzymane w dobrym stanie miejsca pamięci narodowej, czyste środowisko naturalne wpisują się obok działań związanych z rozwojem gospodarczym, społecznym w politykę gminy prowadzoną w sposób zrównoważony. Opracowanie gminnego programu opieki nad zabytkami służy określeniu zasobów zabytkowych gminy, stanu zachowania zagospodarowania oraz wskazanie wartości jakie niosą. Ponadto powinien on zawierać zakres działań pozwalających wprowadzić skuteczny system ochrony dziedzictwa kulturowego , co skutkuje również określeniem zasad współpracy z urzędem konserwatorskim, lokalnymi organizacjami społecznymi oraz zasad komunikacji z lokalną społecznością (mieszkańcami, inwestorami, właścicielami zabytków), która jest głównym odbiorcą programu. W naszej Gminie obecnie trwają prace nad opracowaniem „Gminnego programu opieki nad zabytkami” Poprzedni program uchwalony była Uchwałą nr XVIII/116/2012 w sprawie przejęcia „Gminnego programu opieki nad zabytkami na lato 2012-2015 dla Gminy Stara Błotnica" i wymaga aktualizacji.

Wypracowanie systemu ochrony dziedzictwa kulturowego i włączenie go do strategii przestrzennej gminy przyczyni się do jej pełniejszego rozwoju, poprawy jej atrakcyjność i właściwego zarządzania dziedzictwem zgodnie ze standardami konserwatorskimi. Obowiązek sporządzenia Gminnego Programu Opieki nad Zabytkami nakładają na Gminę przepisy Ustawy z dnia 23 lipca 2003 roku o ochronie zabytków i opiece nad zabytkami.

## 9 INFRASTRUKTURA KOMUNALNA

### 9.1 Gospodarka wodno-ściekowa prowadzona przez Gminę Stara Błotnica.

Gospodarka wodno-ściekową prowadzona jest przez Referat Gospodarki Komunalnej Gminy Stara Błotnica.

Bilans roczny za okres od 01.01.2019 do 31.12.2019 w kwotach brutto obejmujący całość usług z zakresu gospodarki wodno-kanalizacyjnej przedstawia się następująco:

Sprzedaż (woda+ ścieki+ fak.dod)	- 884 109,13 (818 619,56)
Wpłaty ( woda+ ścieki+ fak.dod)	- 839 260,09 (776 978.68)
Należności na dzień 31.12.2019 r.	- 53 858,77 (49 613,79)

Dochody uzyskane za 2019 rok z podziałem na media:.

Sprzedaż ogółem: Woda

- sprzedaż dod.	- 12 777,24 ( 10 388,00- netto)
- woda + fakt. dodatk.	- 741 557,40 ( 686 074,77 netto)
- ścieki	- 97 702,69 ( 90 903,91- netto)
GUK(opłata za transport)	-36 470,78 ( 29 927,04 netto).
VAT (woda+ ścieki+ fakt. dodatk.)	-68 825,15

W roku 2019 , zarejestrowano dystrybucję wody na poziomie 364 240 m<sup>3</sup>. Woda sprzedana to 322 544 m<sup>3</sup>, tj. 88,55 %. Pozostała ilość 41 696 m<sup>3</sup> to woda zużyta do celów technologicznych oraz straty(awarie).

Odbiorcy indywidualni -1 948 szt. (wodomierze),  
pozostali 57 ( w tym firmy - 40 szt., gmina -17)

#### **Egzekucja należności.**

W całym 2019 roku wystawiono 318 wezwań do zapłaty za wodę oraz oddano 1 sprawę do sądu celem windykacji należności.

#### **Gospodarka ściekowa.**

W roku 2019, przepływomierz zamontowany na Oczyszczalni Ścieków zarejestrował 25 120 m<sup>3</sup> ścieków oczyszczonych i odprowadzonych do odbiornika.

Sprzedaż w w/w okresie to: 24 554 m<sup>3</sup>, tj. 97,74 %.

Pozostała ilość 566 m<sup>3</sup> to ścieki nierozliczone.( woda deszczowa, potrzeby technologiczne oczyszczalni).

Ścieki dostarczone siecią kanalizacyjną, 134 przyłącza to 13 883,6 m<sup>3</sup> na kwotę 44 643,60 zł (netto).

Ścieki dowiezione przez przedsiębiorstwa 6 203,20m<sup>3</sup> na kwotę 25 942,46 zł.

Ścieki odebrane beczkowozem 4 467,50 m<sup>3</sup> na kwotę 25 479,41 zł. (netto)

Beczkwóz stanowiący własność gminy wykonał 709 kursów zabierając średnio 6,3 m<sup>3</sup> ścieków.

### **Sieć wodociągowa**

W roku 2019, zostało wybudowane 630 mb. nowej sieci wodociągowej (Stare Żdźzary, Stary Gózd, Czyżówka) za kwotę 67 500 zł.

Zostało wydanych 40 pozwoleń na nowe przyłącza wodociągowe i 5 nowych pozwoleń na przyłącza kanalizacyjne.

Dokonano odbioru 19 przyłączy wodociągowych.

Podjęto działania w celu dokonania modernizacji Stacji Uzdatniania Wody Starej Błotnicy. W tym zakresie, po przeprowadzonym postępowaniu ofertowym i wyborze oferenta, podpisano umowę opracowanie dokumentacji projektowej modernizacji i rozbudowy SUW z firmą NORDIC PRODUCTS który opiewa na kwotę 51 660zł.

### **Gospodarka ściekowa i odpady**

Oczyszczalnie ścieków	1
Ludność korzystająca z oczyszczalni ścieków	450
Gromadzenie i wywóz nieczystości ciekłych:	
nieczystości ciekłe bytowe odebrane w m <sup>3</sup> (w ciągu roku)	5124,0
zbiorniki bezodpływowe	1146
oczyszczalnie przydomowe	-
Odpady komunalne zebrane w t (w ciągu roku)	666
w tym z gospodarstw domowych	508

### **Gospodarka odpadami.**

Systemem gospodarowania odpadami komunalnymi na dzień 31.12.2019 r. było objętych 4 868 mieszkańców Gminy Stara Błotnica, tj. 1.433 nieruchomości.

- Liczba deklaracji: 1474;
- Liczba właścicieli segregujących odpady komunalne – 1415;
- Liczba właścicieli niesegregujących odpady komunalne – 59;

Z powyższych danych wynika, że w 2019 roku 95 % gospodarstw domowych Gminy Stara Błotnica zadeklarowało, że będzie segregować odpady komunalne, natomiast 5 % grupa gospodarstw nie uczestniczyła aktywnie w systemie gospodarki odpadami komunalnymi.

W okresie 01.01.2019 – 31.12.2019 r. zostało:

- ✓ złożonych 18 nowych deklaracji (obejmujących 44 osoby);
- ✓ wysłano 319 upomnień.

Kwota należności	– 524 448,73 zł
Dochody wykonane	– 492 982,33 zł
Należności pozostałe	– 32 324,07 zł (w tym zaległości 13 169,69 zł)
Nadpłaty	– 857,67 zł

## 10 POLITYKA SPOŁECZNA

### 10.1 Działalność Gminnego Ośrodka Pomocy Społecznej.

W 2018 roku Gminny Ośrodek Pomocy Społecznej w Starej Błotnicy wydatkował kwotę **9 915 355,02 zł** co stanowi **99,05 % planu**.

Powyższa wydatkowana kwota pochodziła z:

- ✓ 96,93 % z dotacji państwa                    tj. kwota 8 813 184,38 zł
- ✓ 3,07 % ze środków Rady Gminy        tj. kwota 278 821,51 zł

**Dotacja celowa na zadania zlecone** w kwocie **9 277 980,04 zł** przeznaczona została na następujące zadania:

- ✓ świadczenie wychowawcze                    6 315 763,79 zł
- ✓ realizacja świadczeń rodzinnych            2 684 528,36 zł
- ✓ ubezpieczenia zdrowotne                    18 850,32 zł
- ✓ wydawanie KDR                                607,57 zł
- ✓ program „Dobry start”                        258 230,00 zł

**Dotacja celowa na zadania własne** w kwocie **275 218,40 zł** przeznaczona została na:

- ✓ wypłatę zasiłków okresowych                7 197,50 zł
- ✓ wypłatę zasiłków stałych                    120 681,57 zł
- ✓ utrzymanie Gminnego Ośrodka Pomocy Społecznej    64 184,00 zł
- ✓ dożywianie dzieci                            44 146,00 zł
- ✓ ubezpieczenia zdrowotne                    10 861,33 zł
- ✓ stypendia                                      20 150,00 zł
- ✓ asystent rodziny                              7 998,00 zł

**Środki Rady Gminy** w wysokości **362 136,58 zł** przeznaczono na:

- ✓ utrzymanie Gminnego Ośrodka Pomocy Społecznej 248 208,19 zł
- ✓ dożywianie dzieci                            11 983,00 zł,
- ✓ zasiłki, pomoc w naturze                    28 615,43 zł
- ✓ odpłatność za Dom Pomocy Społecznej        55 209,75 zł
- ✓ stypendia                                      2 666,00 zł
- ✓ obsługa Zespołu Interdyscyplinarnego        2 301,49 zł
- ✓ asystent rodziny                              12 004,78 zł
- ✓ rodziny zastępcze                              1 147,94 zł

Zgodnie z art.16a ust.1 ustawy o pomocy społecznej z dnia 12 marca 2004 r. GOPS przygotowuje corocznie ocenę zasobów pomocy społecznej, która powstaje w oparciu o analizę lokalnej sytuacji społecznej i demograficznej. Prezentuje informacje dotyczące takich obszarów jak infrastruktura, kadra ops, organizacje pozarządowe, nakłady finansowe na wydatki w pomocy społecznej i innych obszarach polityki społecznej . Ocena obejmuje również dane dotyczące korzystających z pomocy i wsparcia a także aktywność projektowo-konkursową jednostki organizacyjnej pomocy społecznej. Ocena jest materiałem poglądowym mającym ułatwić podejmowanie decyzji związanych z planowaniem budżetu w kolejnych okresach.

**Analiza i monitorowanie występujących problemów społecznych w naszej gminie prowadzi do sformułowania poniższych wniosków i rekomendacji:**

#### **1. Sytuacja demograficzna i społeczna :**

- a) od 2015 roku liczba ludności w naszej gminie systematycznie wzrasta,
- b) maleje liczba osób bezrobotnych,
- c) zasoby infrastruktury społecznej naszej gminy są skromne, nie dysponujemy miejscami dla dzieci w żłobku, mieszkaniami socjalnymi, klubami lub innymi miejscami spotkań dla seniorów,

#### **2. Dane o korzystających z pomocy i wsparcia :**

- a) maleje liczba osób korzystających ze świadczeń pomocy społecznej jak i innych rodzajów pomocy i świadczeń np. świadczenie wychowawcze, świadczenia rodzinne czy fundusz alimentacyjny,
- b) obserwujemy spadek liczby długotrwale korzystających z pomocy społecznej ,
- c) w gminie stara Błotnica najczęściej występującymi przyczynami trudnej sytuacji życiowej osób i rodzin a jednocześnie powodami ubiegania się o pomoc społeczną w 2019 r. było ; ubóstwo, niepełnosprawność ,bezradność w sprawach opiekuńczo-wychowawczych i prowadzenia gospodarstwa domowego, bezrobocie, potrzeba ochrony macierzyństwa, długotrwała i ciężka choroba i na tych problemach należy skupić szczególną uwagę.

#### **3. Zasoby instytucjonalne pomocy i wsparcia**

- a) na terenie gminy nie prowadzą działalności instytucje pomocy społecznej i integracji społecznej finansowane z budżetu gminy,

#### **4. Kadra jednostki organizacyjnej pomocy społecznej**

- a) należy utrzymać zasoby kadrowe Gminnego Ośrodka Pomocy Społecznej na poziomie zabezpieczającym realizację wszystkich zadań określonych w ustawach

z obszaru pomocy społecznej i polityki społecznej, należy zabezpieczyć środki finansowe na podnoszenie kwalifikacji i umiejętności kadry ośrodka,

**5. Aktywność projektowo-konkursowa jednostki organizacyjnej pomocy społecznej** polega na udziale w konkursach ogłaszanych przez Ministerstwo Rodziny, Pracy i Polityki Społecznej oraz na realizacji programów osłonowych. Ośrodek w 2019 r. uczestniczył w konkursie - Program asystent rodziny i koordynator rodzinnej pieczy zastępczej oraz w programach osłonowych :

- a) program Pomoc państwa w zakresie dożywiania
- b) Karta Dużej Rodziny
- c) Program Operacyjny Pomoc Żywnościowa
- d) program Dobry Start

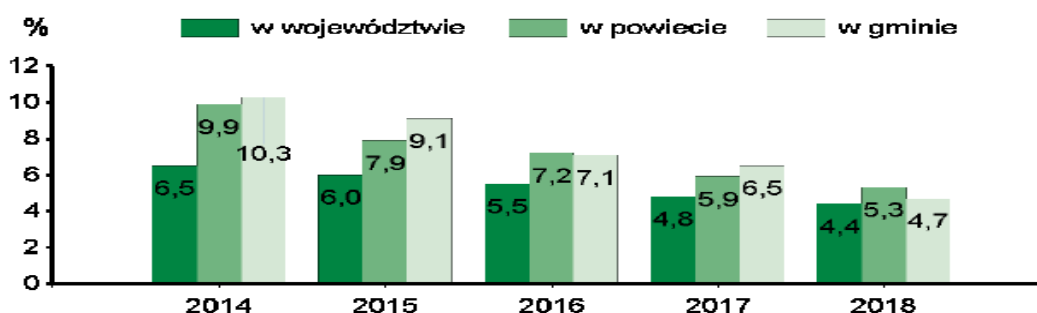
Działania dotyczące udziału w konkursach i programach osłonowych nadal będą prowadzone.

**6. Konieczne jest rozwijanie i doskonalenie metod współpracy instytucji działających w obszarze polityki społecznej.**

Analizując wielkość istniejących zasobów pomocy społecznej pod kątem faktycznych potrzeb i problemów społecznych, biorąc pod uwagę możliwości ekonomiczne Gminy

Stara Błotnica należy stwierdzić, iż pozostają one na poziomie gwarantującym zaspokojenie najważniejszych potrzeb życiowych naszych klientów.

**Udział osób korzystających ze środowiskowej pomocy społecznej w ludności ogółem**



<b>Świadczenie wychowawcze RODZINA 500+ w 2018 r.</b>	<b>Powiat</b>	<b>Gmina</b>
Przeciętna miesięczna: liczba rodzin pobierających świadczenie	2845	520
liczba dzieci, na które rodziny otrzymują świadczenie	4736	874
Wyплаты świadczeń w tys. zł	28853,7	5368,0

## **10.2 Strategia Rozwiązywania Problemów Społecznych na lata 2015-2020 dla Gminy Stara Błotnica**

Rozwiązywanie problemów społecznych stanowi jedno z najważniejszych zadań administracji publicznej wszystkich szczebli. Samorządy lokalne działające w warunkach gospodarki rynkowej cechującej się dużą dynamiką zmian, muszą posiadać zdolność do wczesnego rozpoznawania zagrożeń, jak i dostrzegania pojawiających się szans. W takich warunkach istotnego znaczenia nabiera zarządzanie strategiczne. Na poziomie zarządzania gminnego w zakresie polityki społecznej, podstawową rolę pełni Strategia Rozwiązywania Problemów Społecznych na lata 2015-2020 dla Gminy Stara Błotnica. Celem głównym strategii jest stworzenie wszystkim mieszkańcom Gminy Stara Błotnica warunków do aktywnego udziału w życiu społeczności lokalnej na miarę potrzeb i możliwości.

Dokument jest zgodny z założeniami odnoszącymi się do dokumentów strategicznych z zakresu polityki społecznej. Umożliwia ubieganie się o środki zewnętrzne, oraz stanowi materiał wyjściowy do opracowania szczegółowych programów i projektów. Celem strategii jest integracja osób, rodzin przejawiających problemy, dążenie do zmiany negatywnych sytuacji występujących w społeczeństwie. W strategii chodzi także o organizowanie życia społecznego w ten sposób, by każdy miał możliwość realizowania ról społecznych oraz zajmował miejsce na równi z pozostałymi. Przeciwdziała więc ona wykluczeniu społecznemu, umożliwia zaspokajanie potrzeb i realizację interesów.

## **10.3 Gminny Program Wspierania Rodziny dla Gminy Stara Błotnica na lata 2018 - 2020.**

**W celu realizacji gminnej polityki rodzinnej został uchwalony i przyjęty do realizacji zgodnie z Uchwałą Rady Gminy Stara Błotnica - Gminny Program Wspierania Rodziny dla Gminy Stara Błotnica na lata 2018 - 2020.**

**Gminny Program Wspierania Rodziny na lata 2018 - 2020** stanowi samodzielny program, służący wspieraniu rodziny przeżywającej trudności w wypełnianiu funkcji opiekuńczo-wychowawczych.

Celem głównym Gminnego Programu Wspierania Rodziny jest tworzenie systemu wsparcia dla rodzin przeżywających trudności w wypełnianiu funkcji opiekuńczo – wychowawczych, a także zintegrowane i spójne działania na rzecz dziecka i rodziny w zakresie wzmocnienia rodziny będącej naturalnym środowiskiem rozwoju dziecka.

Celem programu jest:



- poprawa funkcjonowania rodziny,
- zapewnienie rodzinom bezpieczeństwa socjalnego,
- zapobieganie powstawaniu sytuacji kryzysowych wymagających interwencji oraz rozwiązywanie już istniejących.

Instytucje i organizacje realizujące zadania mieszczące się w zakresie wspierania rodziny oraz inne pełniące funkcje wspierające to:

- ✓ Gminny Ośrodek Pomocy Społecznej w Starej Błotnicy
- ✓ Powiatowe Centrum Pomocy Rodzinie w Białobrzegach
- ✓ Gminna Komisja Rozwiązywania Problemów Alkoholowych
- ✓ Zespół Interdyscyplinarny
- ✓ placówki oświatowe
- ✓ Gminna Biblioteka Publiczna w Starej Błotnicy
- ✓ klub sportowy Stara Błotnica
- ✓ organizacje pozarządowe działające na terenie gminy
- ✓ Policja
- ✓ placówki służby zdrowia
- ✓ sądy i kuratorzy sądowi
- ✓ Poradnia Psychologiczno-Pedagogiczna w Białobrzegach.

Gminny Program Wspierania Rodziny zakłada tworzenie warunków dla poprawy jakości życia rodzin i dzieci w gminie Stara Błotnica.

Zawarte w programie propozycje były realizowane w 2019r. w toku bieżącej pracy poszczególnych jednostek.

Ze sprawozdania wynikają następujące kierunki działań dla Gminy Stara Błotnica:

- ✓ położenie głównego nacisku na utrzymanie dzieci w ich naturalnym środowisku; wzmocnienie działań profilaktycznych; doskonalenie metod pracy z rodziną, realizowanie różnych form pomocy rodzinie;
- ✓ dalsza współpraca pomiędzy instytucjami i podmiotami działającymi na rzecz dziecka i rodziny (szkoły, przedszkola, Komisariat Policji, Sąd, organizacje pozarządowe);

#### **10.4 Program przeciwdziałania przemocy w rodzinie oraz ochrony ofiar przemocy w rodzinie Gminy Stara Błotnica.**

Następnym programem wieloletnim realizowanym w naszej gminie jest - **Program przeciwdziałania przemocy w rodzinie oraz ochrony ofiar przemocy w rodzinie Gminy Stara Błotnica.** Zadaniem programu jest wprowadzenie w życie działań mających na celu udzielenie pomocy ofiarom przemocy rodzinnej, a także podejmowanie odpowiednich działań wobec sprawców przemocy oraz zwrócenie uwagi społeczności lokalnej na zjawisko przemocy w rodzinie. Program ma charakter długofalowy, działania jego obejmują lata 2015-2019.

Celem głównym programu jest :

- 1) zmniejszenie skali zjawiska przemocy w rodzinie,
- 2) zwiększenie skuteczności ochrony ofiar przemocy w rodzinie i zwiększenie dostępności pomocy,
- 3) zwiększenie skuteczności działań interwencyjnych i korekcyjnych wobec osób stosujących przemoc w rodzinie.

Aby skutecznie zapobiegać dysfunkcji rodziny, przeciwdziałać przemocy w rodzinie i chronić ofiary przemocy w rodzinie konieczne jest zaangażowanie wszystkich instytucji, które wspierają rodzinę i to stwierdzenie w pełni potwierdza się na terenie naszej gminy. Tylko skoordynowane działania wszystkich podmiotów uczestniczących w realizacji wyżej wymienionych Programów pozwoliły zrealizować założone cele.

#### **10.5 Gminny Program Profilaktyki i Rozwiązywania Problemów Alkoholowych oraz Przeciwdziałania Narkomanii na 2018 rok.**

Prowadzenie działań związanych z profilaktyką i rozwiązywaniem problemów alkoholowych oraz przeciwdziałanie narkomanii należy do zadań gminy.

Rada Gminy Stara Błotnica Uchwałą Nr III.15.18 z dnia 19 grudnia 2018 roku uchwaliła Gminny Program Profilaktyki i Rozwiązywania Problemów Alkoholowych oraz Przeciwdziałania Narkomanii na 2019 rok.

Realizacją zadań określonych w programie zajmuje się powołana przez Wójta Gminy Gminna Komisja Rozwiązywania Problemów Alkoholowych.

Środki finansowe na realizację Programu, jak co roku pochodzą w całości z opłat za korzystanie z zezwoleń na sprzedaż napojów alkoholowych. W roku sprawozdawczym 2019 w budżecie na realizację Gminnego Programu Profilaktyki i Rozwiązywania Problemów

Alkoholowych i Narkomanii zaplanowano dochody w kwocie 56.951,00 zł. Wydatki na zwalczanie narkomanii zaplanowano w kwocie 3.000,00 zł. a przeciwdziałanie alkoholizmowi zaplanowano kwotę 58.851,00 zł.

Faktycznie wykorzystano 61.101,99 zł. w tym 3.000,00 zł. na przeciwdziałanie narkomanii.

Działania profilaktyczne na terenie naszej gminy kierowane są głównie do dzieci i młodzieży szkół podstawowych .

Gmina uczestniczyła w organizowanej corocznie Ogólnopolskiej Kampanii „Zachowaj Trzeźwy Umysł .”. W Kampanii wzięli udział uczniowie wszystkich szkół z terenu naszej Gminy na materiały do przeprowadzenia Kampanii przeznaczono kwotę 1.230,00 zł.

W ramach profilaktyki we wszystkich szkołach podstawowych zostały przeprowadzone warsztaty oraz konkursy profilaktyczne z lekcji życia o tematyce uzależnień, na które wydatkowano 2.308,48 zł. W ramach przeciwdziałania uzależnieniom wśród młodzieży szkół terenu gminy Stara Błotnica zorganizowano warsztaty profilaktyczne z uzależnień oraz przemocy i agresji – przeciwdziałanie uzależnieniom wśród młodzieży szkolnej, na ten cel wydatkowano 2.400,00 zł.

W ramach współorganizowania imprez sportowych mających na celu profilaktykę przeciwdziałania uzależnieniom, pokazanie młodzieży szkolnej, że poprzez zawodnictwo możemy współpracować w grupie, poprzez sport radzimy sobie z agresją i stresem, a poprzez zawodnictwo możemy okazać szacunek dla kolegi lub koleżanki z drużyny, jak również umacniamy szacunek dla samego siebie a zwycięstwo nie jest najważniejsze. W związku z realizacją w/w celów w 2019 roku zorganizowano między innymi:

- ✓ Turniej Tenisa Stołowego w Starym Goździe, na który wydatkowano 2.498,64 zł.
- ✓ Turniej o Puchar Wójta Gminy i Rady Gminy wydatkowano kwotę 5.245,76 zł.
- ✓ Wiosenny Turniej Orlika w Starej Błotnicy wydano kwotę 300,00 zł.

Dokonano analizy zagrożeń społecznych w formie ankiet , na które wydatkowano 2.590,00 zł. W oparciu o zalecenia przeprowadzonej diagnozy rekomenduje się szkolenia dla rodziców i nauczycieli z zakresu problematyki agresji i przemocy, udzielania uczniom wsparcia, uczenia umiejętności psychologicznych i społecznych, podejmowania interwencji profilaktycznych, reagowania w sytuacjach kryzysowych. Zaleca się przeprowadzenie zajęć zgodnie z rekomendowanym przez PARPA programem rozwoju psychospołecznego dzieci nielubianych przez rówieśników z powodu zachowań antyspołecznych.

Prowadzenie działań profilaktycznych w szkole, mających na celu przekazywanie wiedzy na temat konsekwencji społecznych, zdrowotnych i prawnych zażywania alkoholu, narkotyków.

W dniu 25 maja 2019 roku przy Publicznej Szkole Podstawowej w Starych Sieklukach został zorganizowany Gminny Festyn z okazji Dnia Dziecka, który był współfinansowany ze środków Gminy na realizację Rozwiązywania Problemów Alkoholowych i Narkomanii. Wydatkowano kwotę 5.500,00 zł.

Komisja zorganizowała Imprezę Mikołajkową dla najmłodszych dzieci z terenu Gminy Stara Błotnica. W każdej ze szkół odbył się spektakl pt. „Świąteczny Dar – Magia i czar” jak również dzieci otrzymały paczki z rąk Św. Mikołaja. Koszt całej imprezy wyniósł 16.312,76 zł.

Komisja wystosowała 5 wezwań do osób nadużywających alkoholu celem przeprowadzenia z nimi rozmów interwencyjno-motywujących w związku z nadużywaniem alkoholu. Na posiedzenie zgłosiło się 4 osób i z tymi osobami członkowie Komisji przeprowadzili rozmowy motywujące do podjęcia leczenia. Na wynagrodzenia oraz pochodne od wynagrodzeń Gminnej Komisji ds. rozwiązywania problemów alkoholowych oraz szkolenia i delegację wydatkowano w 2019 roku kwotę 12.761,38 zł.

# 11 REALIZACJA UCHWAŁ RADY GMINY

## REALIZACJA UCHWAŁ RADY GMINY STARA BŁOTNICA W 2019 R.

Rada Gminy Stara Błotnica w 2019 roku podjęła na sesjach Rady Gminy 75 uchwał. Podjęte uchwały dotyczyły bieżącej działalności Gminy Stara Błotnica. Do realizacji uchwał Rada Gminy nie zgłosiła zastrzeżeń. Wszystkie podjęte uchwały przesłano w ustawowym terminie do Nadzoru Prawnego Wojewody Mazowieckiego oraz Regionalnej Izby Obrachunkowej w Warszawie, Zespół w Radomiu w celu sprawdzenia zapisów regulacji uchwał pod względem prawnym. Do przesłanych uchwał uwag nie wniesiono.

### ZESTAWIENIE SZCZEGÓŁOWE UCHWAŁ

Lp.	Nr uchwały	Uchwała w sprawie:	Uchwała z dnia	Uwagi
1.	V.27.2019	Zmian w uchwale budżetowej na rok 2019.	19.02.2019 r.	
2.	V.28.2019	Uchwalenia regulaminu dostarczania wody i odprowadzania ścieków obowiązującego na terenie gminy Stara Błotnica	19.02.2019 r.	
3.	V.29.2019	Wyrażenia zgody na sprzedaż w drodze przetargu nieruchomości położonej w Starej Błotnicy, stanowiącej własność Gminy Stara Błotnica.	19.02.2019 r.	
4.	V.30.2019	Zasad i trybu przeprowadzania konsultacji społecznych na terenie gminy Stara Błotnica.	19.02.2019 r.	
5.	V.31.2019	Ustalenia wysokości stawek opłat za zajęcie pasa drogowego dla dróg gminnych na terenie gminy Stara Błotnica	19.02.2019 r.	
6.	VI.32.2019	Wieloletniej Prognozy Finansowej Gminy Stara Błotnica.	28.03.2019 r.	
7.	VI.33.2019	Zmian w uchwale budżetowej na rok 2019.	28.03.2019 r.	

8.	VI.34.2019	Udzielenia pomocy finansowej na rzecz Powiatu Białobrzeskiego.	28.03.2019 r.	
9.	VI.35.2019	Udzielenia pomocy finansowej na rzecz Powiatu Białobrzeskiego.	28.03.2019 r.	
10.	VI.36.2019	Udzielenia pomocy finansowej na rzecz Powiatu Białobrzeskiego.	28.03.2019 r.	
11.	VI.37.2019	Nie wyrażenia zgody na wyodrębnienie funduszu sołeckiego na 2020 rok	28.03.2019 r.	
12.	VI.38.2019	Poboru podatku od nieruchomości, rolnego i leśnego w drodze inkasa oraz określenia inkasentów i wynagrodzenia za inkaso.	28.03.2019 r.	
13.	VI.39.2019	Wyrażenia zgody na zawarcie kolejnej umowy dzierżawy nieruchomości rolnej położonej w Starej Błotnicy, oznaczonej numerami działek 227/8; 227/10, na okres do 3 lat, w trybie bezprzetargowym, na rzecz dotychczasowego dzierżawcy.	28.03.2019r.	
14.	VI.40.2019	Przyjęcia programu opieki nad zwierzętami bezdomnymi oraz zapobiegania bezdomności zwierząt na terenie Gminy Stara Błotnica w 2019 roku.	28.03.2019 r.	
15.	VI.41.2019	Ustalenia planu dofinansowania form doskonalenia zawodowego nauczycieli oraz ustalenia maksymalnej kwoty dofinansowania opłat za kształcenie nauczycieli pobierane przez uczelnie oraz specjalności i formy kształcenia prowadzone przez uczelnie, na które dofinansowanie jest przyznawane w 2019 roku w szkołach prowadzonych przez Gminę Stara Błotnica.	28.03.2019 r.	
16.	VII.42.2019	Wieloletniej Prognozy Finansowej Gminy Stara Błotnica.	23.05.2019 r.	

17.	VII.43.2019	Zmian w uchwale budżetowej na rok 2019.	23.05.2019 r.	
18.	VII.44.2019	Wprowadzenia zmian w uchwale Nr VI.38.19 z dnia 28 marca 2019 r. w sprawie poboru podatku od nieruchomości, rolnego i leśnego w drodze inkasa oraz określenia inkasentów i wynagrodzenia za inkaso.	23.05.2019 r.	
19.	VII.45.2019	Wyrażenia zgody na zakup nieruchomości do gminnego zasobu nieruchomości.	23.05.2019 r.	
20.	VII.46.201	Wyrażenia zgody na sprzedaż w drodze przetargu nieruchomości położonej w Starym Kadłubku, stanowiącej własność Gminy Stara Błotnica.	23.05.2019 r.	
21.	VII.47.2019	Uzupełnienia składu osobowego Rady Społecznej przy Samodzielnym Publicznym Zakładzie Opieki Zdrowotnej w Starej Błotnicy.	23.05.2019 r.	
22.	VII.48.2019	Wprowadzenia zmian w uchwale Nr XV.121.2016 Rady Gminy Stara Błotnica z dnia 31 maja 2016 r. w sprawie zasad przyznawania stypendiów za wybitne osiągnięcia edukacyjne dla uczniów placówek oświatowych prowadzonych przez Gminę Stara Błotnica.	23.05.2019 r.	
23.	VIII.48.1.2019	Udzielenia wójtowi gminy Stara Błotnica wotum zaufania.	18.05.2019 r.	
24.	VIII.49.2019	Rozpatrzenia i zatwierdzenia sprawozdania Wójta Gminy Stara Błotnica z wykonania budżetu za 2018 rok i sprawozdania finansowego.	18.06.2019 r.	
25.	VIII.50.2019	Udzielenia Wójtowi Gminy Stara Błotnica absolutorium z tytułu wykonania budżetu za 2018 rok.	18.06.2019 r.	

26.	VIII.51.2019	Oceny sytuacji ekonomiczno – finansowej oraz zatwierdzenia rocznego sprawozdania finansowego Samodzielnego Publicznego Zakładu Opieki Zdrowotnej w Starej Błotnicy za 2018 rok.	18.06.2019 r.	
27.	VIII.52.2019	Wieloletniej Prognozy Finansowej Gminy Stara Błotnica.	18.06.2019 r.	
28.	VIII.53.2019	Zmian w uchwale budżetowej na rok 2019.	14.06.2019 r.	
29.	VIII.54.2019	Zmiany uchwały w sprawie udzielenia pomocy finansowej na rzecz powiatu Białobrzeskiego.	18.06.2019 r.	
30.	VIII.55.2019	Zmiany uchwały w sprawie udzielenia pomocy finansowej na rzecz Powiatu Białobrzeskiego.	18.06.2019 r.	
31.	VIII.56.2019	Trybu i sposobu powoływania i odwoływania członków Zespołu Interdyscyplinarnego w Starej Błotnicy oraz szczegółowych warunków jego funkcjonowania.	18.06.2019 r.	
32.	VIII.57.2019	Ustalenia planu sieci publicznych szkół podstawowych, a także określenie granic obwodów publicznych szkół podstawowych prowadzonych przez Gminę Stara Błotnica.	18.06.2019 r.	
33.	VIII.58.2019	Ustalenia sieci oddziałów przedszkolnych w szkołach podstawowych prowadzonych przez Gminę Stara Błotnica.	18.06.2019 r.	
34.	VIII.59.2019	Określenia zasad udzielania dotacji celowej ze środków budżetu Gminy Stara Błotnica spółkom wodnym, trybu postępowania w sprawie udzielania dotacji i sposobu jej rozliczania.	18.06.2019 r.	



35.	IX.60.2019	Wieloletniej Prognozy Finansowej Gminy Stara Błotnica.	21.08.2019 r.	
36.	IX.61.2019	Zmian w uchwale budżetowej na rok 2019.	21.08.2019 r.	
37.	IX.62.2019	Przyjęcia Regulaminu wynagradzania nauczycieli zatrudnionych w szkołach i placówkach prowadzonych przez Gminę Stara Błotnica.	21.08.2019 r.	
38.	IX.63.2019	Wyboru Przewodniczącego Komisji Budżetu, Finansów i Gospodarki Mieniem Komunalnym.	21.08.2019 r.	
39.	IX.64.2019	Zmian w składzie osobowym Komisji Skarg, Wniosków i Petycji.	21.08.2019 r.	
40.	IX.65.2019	Uzupełnienia składu osobowego Komisji Rewizyjnej.	21.08.2019 r.	
41.	IX.66.2019	Zmiany składów osobowych Stałych Komisji Rady Gminy Stara Błotnica.	21.08.2019 r.	
42.	X.67.2019	Wieloletniej Prognozy Finansowej Gminy Stara Błotnica.	27.09.2019 r.	
43.	X.68.2019	Zmian w uchwale budżetowej na rok 2019.	27.09.2019 r.	
44.	X.69.2019	Wyrażenia zgody na przyjęcie nieruchomości do gminnego zasobu nieruchomości.	27.09.2019 r.	
45.	X.70.2019	Wyrażenia zgody na przyjęcie nieruchomości do gminnego zasobu nieruchomości.	27.09.2019 r.	
46.	X.71.2019	Wyrażenia zgody na zakup nieruchomości do gminnego zasobu nieruchomości.	27.09.2019 r.	
47.	X.72.2019	Uchylenia uchwały nr VI.36.19 Rady Gminy Stara Błotnica z dnia 28 marca 2019 r. w sprawie udzielenia pomocy finansowej na rzecz Powiatu Białobrzeskiego.	27.09.2019 r.	
48.	XI.73.2019	Zmian w uchwale budżetowej na rok 2019.	29.10.2019 r.	

49.	XI.74.2019	Obniżenia średniej ceny skupu żyta przyjmowanej do obliczenia podatku rolnego na 2020 rok.	29.10.2019 r.	
50.	XI.75.2019	Określenia wysokości stawek podatku od nieruchomości na 2020 rok.	29.10.2019 r.	
51.	XI.76.2019	Określenia wysokości stawek podatku od środków transportowych na 2020 rok.	29.10.2019 r.	
52.	XI.77.2019	Oceny aktualności studium uwarunkowań, kierunków zagospodarowania przestrzennego i miejscowych planów zagospodarowania przestrzennego obowiązujących na obszarze Gminy Stara Błotnica.	29.10.2019 r.	
53.	XI.78.2019	Nadania nazwy skwerowi w Starej Błotnicy.	29.10.2019 r.	
54.	XII.79.2019	Wieloletniej Prognozy Finansowej Gminy Stara Błotnica.	25.11.2019 r.	
55.	XII.80.2019	Zmian w uchwale budżetowej na rok 2019.	25.11.2019 r.	
55.	XII.81.2019	Wprowadzenia zmian w uchwale nr XI.74.2019 Rady Gminy Stara Błotnica z dnia 29 października 2019 r. w sprawie obniżenia średniej ceny skupu żyta przyjmowanej do obliczenia podatku rolnego na 2020 rok.	25.11.2019 r.	
56.	XII.82.2019	Wprowadzenia zmian w uchwale nr XI.75.19 Rady Gminy Stara Błotnica z dnia 29 października 2019 r. w sprawie określenia wysokości stawek podatku od nieruchomości na 2020 rok	25.11.2019 r.	
57.	XII.83.2019	Wprowadzenia zmian w uchwale nr XI.76.19 Rady Gminy Stara Błotnica z dnia 29 października 2019 r. w sprawie	25.11.2019 r.	

		określenia wysokości stawek podatku od środków transportowych na 2020 rok		
58.	XII.84.19	Określenia metody ustalania opłaty za gospodarowanie odpadami komunalnymi, ustalenia stawki opłaty oraz określenia stawki opłaty podwyższonej.	25.11.2019 r.	13.12.2019 r. utraciła moc.
59.	XII.85.19	Zwolnienia w części z opłaty za gospodarowanie odpadami komunalnymi właścicieli nieruchomości zabudowanych budynkami mieszkalnymi jednorodzinnymi kompostujących bioodpady stanowiące odpady komunalne w kompostowniku przydomowym.	25.11.2019 r.	13.12.2019 r. utraciła moc.
60.	XII.86.19	Przyjęcia rocznego programu współpracy Gminy Stara Błotnica z organizacjami pozarządowymi oraz innymi podmiotami prowadzącymi działalność pożytku publicznego na rok 2020.	25.11.2019 r.	
61.	XII.87.19	Wyrażenia zgody na bezprzetargowe wynajęcie lokalu użytkowego.	25.11.2019 r.	
62.	XIII.88.19	Określenia metody ustalania opłaty za gospodarowanie odpadami komunalnymi, ustalenia stawki opłaty oraz określenia stawki opłaty podwyższonej.	13.12.2019 r.	
63.	XIII.89.19	Wyrażenia zgody na odpłatne nabycie nieruchomości do gminnego zasobu nieruchomości.	13.12.2019 r.	
64.	XIII.90.19	Wzoru deklaracji o wysokości opłaty za gospodarowanie odpadami komunalnymi składanej przez właściciela nieruchomości, na których zamieszkują mieszkańcy oraz warunków i trybu składania deklaracji za	13.12.2019 r.	

		pomocą środków komunikacji elektronicznej.		
65.	XIII.91.19	Zwolnienia w części z opłaty za gospodarowanie odpadami komunalnymi właścicieli nieruchomości zabudowanych budynkami mieszkalnymi jednorodzinnymi kompostujących bioodpady stanowiące odpady komunalne w kompostowniku przydomowym.	13.12.2019 r.	
66.	XIV.92.19	Wieloletniej Prognozy Finansowej Gminy Stara Błotnica.	27.12.2019 r.	
67.	XIV.93.19	Zmian w uchwale budżetowej na rok 2019.	27.12.2019 r.	
68.	XIV.94.19	Wieloletniej Prognozy Finansowej Gminy Stara Błotnica.	27.12.2019 r.	
69.	XIV.95.19	Uchwała Budżetowa na rok 2020.	27.12.2019 r.	
70.	XIV.96.19	Udzielenia pomocy finansowej na rzecz Powiatu Białobrzeskiego w 2020 r.	27.12.2019 r.	
71.	XIV.97.19	Uchwalenia Gminnego Programu Profilaktyki i Rozwiązywania Problemów Alkoholowych oraz Przeciwdziałania Narkomanii na 2020 rok.	27.12.2019 r.	
72.	XIV.98.19	Zatwierdzenia planu pracy stałych Komisji Rady Gminy Stara Błotnica na rok 2020.	27.12.2019 r.	
73.	XIV.99.19	Regulaminu utrzymania czystości i porządku na terenie gminy Stara Błotnica.	27.12.2019 r.	
74.	XIV.100.19	Wyrażenia zgody na zawarcie kolejnej umowy dzierżawy nieruchomości rolnej położonej w Grodzisku, oznaczonej numerem działki 427, na okres do 3 lat, w trybie bezprzetargowym, na rzecz dotychczasowego dzierżawcy,	27.12.2019 r.	
75.	XIV.101.19	Wyrażenia zgody na bezprzetargowe wynajęcie lokalu użytkowego.	27.12.2019 r.	



## 12 DZIAŁALNOŚĆ URZĘDU GMINY

### 12.1 Zamówienia publiczne

Wójt Gminy, przy pomocy swojego aparatu pomocniczego Urzędu Gminy w 2019 r. zrealizował następujące zadania w trybach przewidzianych w ustawie o zamówieniach publicznych:

#### Przetargi:

- ✓ „Dostawa energii elektrycznej na lata 2020-2021” – *rozstrzygnięty*
- ✓ „Odbiór i zagospodarowanie odpadów komunalnych od właścicieli nieruchomości zamieszkałych na terenie Gminy Stara Błotnica - przetarg III” – *rozstrzygnięty*
- ✓ „Odbiór i zagospodarowanie odpadów komunalnych od właścicieli nieruchomości – *unieważniony* „Przebudowa drogi gminnej w miejscowości Kaszów” – *rozstrzygnięty*
- ✓ „Odbiór i zagospodarowanie odpadów komunalnych od właścicieli nieruchomości zamieszkałych na terenie Gminy Stara Błotnica” – *unieważniony*
- ✓ „Dostawa energii elektrycznej na lata 2010-2021” – *unieważniony*
- ✓ „Sukcesywna dostawa oleju opałowego do kotłowni jednostek organizacyjnych Gminy Stara Błotnica” – *rozstrzygnięty*
- ✓ „Dostawa energii elektrycznej na lata 2020-2021” – *unieważniony*
- ✓ „Zakup nowego średniego samochodu ratowniczo-gaśniczego dla OSP w Starej Błotnicy” – *rozstrzygnięty*
- ✓ „Budowa oświetlenia boiska gminnego w Starej Błotnicy” – *rozstrzygnięty*
- ✓ „Budowa Otwartych Stref Aktywności w miejscowościach Stary Kadłubek, Stary Kobylnik, Pągowiec, Żabia Wola, Stary Kadłub” – *rozstrzygnięty*
- ✓ „Przebudowa drogi gminnej w miejscowości Jakubów – etap 2” – *rozstrzygnięty*

#### Zapytania ofertowe:

- ✓ Zakup paliw w obrocie bezgotówkowym dla pojazdów Gminy Stara Błotnica
- ✓ Opracowanie dokumentacji projektowo - kosztorysowej modernizacji stacji uzdatniania wody w miejscowości Czyżówka z wykorzystaniem odnawialnych źródeł energii w celu zoptymalizowania zużycia energii elektrycznej.
- ✓ Zapytanie ofertowe na : „ Wykonanie gablot ogłoszeniowych dla sołectw z terenu Gminy Stara Błotnica"
- ✓ Zapytanie ofertowe na: Usuwanie wyrobów zawierających azbest na terenie Gminy Stara Błotnica

- ✓ Zapytanie ofertowe na wykonanie usługi dowozu i odwozu uczniów do szkół na terenie gminy Stara Błotnica w roku szkolnym 2019/2020.
- ✓ Adaptacja pomieszczeń magazynowych na salę lekcyjną w PSP w Starym Goździe, gm. Stara Błotnica.
- ✓ Adaptacja pomieszczeń magazynowych na salę lekcyjną w PSP w Starym Goździe, gm. Stara Błotnica
- ✓ Opracowanie dokumentacji projektowo-kosztorysowej na rozbudowę budynku SPZOZ w Starej Błotnicy 08.07.2019r.
- ✓ Budowa boiska rekreacyjnego do siatkówki plażowej w miejscowości Stara Błotnica
- ✓ Zapytanie ofertowe na wylapywanie i utrzymanie bezdomnych zwierząt z terenu Gminy Stara Błotnica w 2019 roku.
- ✓ Zapytanie ofertowe na: Opracowanie dokumentacji projektowo - kosztorysowej na rozbudowę budynku Samodzielnego Publicznego Zakładu Opieki Zdrowotnej (2019-06-11)
- ✓ Zapytanie ofertowe na: " Opracowanie dokumentacji projektowo - kosztorysowej na rozbudowę budynku Samodzielnego Publicznego Zakładu Opieki Zdrowotnej"
- ✓ Zapytanie ofertowe na: Remont łazienki w zamiejscowych Oddziałach Przedszkolnych w Starym Kadłubie gm. Stara Błotnica
- ✓ Zapytanie ofertowe na Dobudowę odcinka wodociągu w miejscowościach Stare Żdzary, Stary Gózd i Czyżówka
- ✓ Zapytanie ofertowe na: Usuwanie wyrobów zawierających azbest z terenu Gminy Stara Błotnica.

W trybie przetargu nieograniczonego gmina przeprowadziła 11 postępowań o udzielenie zamówienia publicznego, w tym 4 postępowania unieważniono, ponieważ oferty z najkorzystniejszą ceną przewyższyły kwotę, którą Zamawiający mógł przeznaczyć na realizację przedmiotowego zamówienia.

1. „Przebudowa drogi gminnej w miejscowości Jakubów – etap 2”.

Wpłynęło 6 ofert

Wybrano do realizacji ofertę nr 4 firmy:

Przedsiębiorstwo Produkcyjno-Usługowo-Handlowe „INTERBUD” Sp. z o.o.

za cenę brutto; 162 566,03 zł.

2. „Budowę oświetlenia boiska gminnego w Starej Błotnicy”.

Wpłynęło 5 ofert

Wybrano do realizacji ofertę nr 2 firmy:

Konsorcjum Firm, Przedsiębiorstwo Usługowe, Stan–Rex, Renata Chmura,

za cenę brutto 152 571,29 zł.,

3. „Budowę Otwartych Stref Aktywności w miejscowościach Stary Kadłubek, Stary Kobylnik, Pągowiec, Żabia Wola, Stary Kadłub” 16.07.2019 r.

Wpłynęło 3 oferty

Wybrano do realizacji ofertę nr 1 firmy:

NAKAL Sp. z o. o.

za cenę brutto 539 480, 48 zł.,

4. „Przebudowa drogi gminnej w miejscowości Kaszów”.

Wpłynęło 3 oferty

Wybrano do realizacji ofertę nr 2 firmy:

Aglet Sp. z o.o.

za cenę brutto 320 551,32 zł.

5. Dostawa energii elektrycznej - przeprowadzono 3 postępowania:

Postępowanie nr 1

Wpłynęło 4 oferty

Postępowanie zostało unieważnione

Postępowanie nr 2

Wpłynęły 3 oferty

Postępowanie zostało unieważnione

Postępowanie nr 3

Wpłynęło 3 oferty

Wybrano do realizacji ofertę nr 1 firmy:

Orange Energia Sp. z o. o.

za cenę brutto 708 112,81 zł.

6. „Sukcesywna dostawa oleju opałowego do kotłowni jednostek organizacyjnych Gminy Stara Błotnica”.

Wpłynęło 3 oferty.

Z uwagi na to, iż dwie oferty przedstawiały identyczne najniższe ceny brutto, wezwano Wykonawców tych ofert do złożenia ofert dodatkowych. Wezwani Wykonawcy złożyli dodatkowe oferty przedstawiające następujące ceny:

1. 478 002,60 zł.;

2. 479 884,50 zł.

Do realizacji zadania wybrano Wykonawcę: Michał Pajdziński „MER-TRANS”



za cenę brutto: 478 002,60 zł.

7. „Odbiór i zagospodarowanie odpadów komunalnych od właścicieli nieruchomości zamieszkałych na terenie Gminy Stara Błotnica” – przeprowadzono 3 postępowania:

Postępowanie nr 1

Wpłynęło 1 oferta

Postępowanie zostało unieważnione

Postępowanie nr 2

Wpłynęło 2 oferty

Postępowanie zostało unieważnione

Postępowanie nr 3

Wpłynęło 2 oferty

Do realizacji zadania wybrano Wykonawcę: Przedsiębiorstwo-Produkcyjno-Usługowo-Handlowe INTERBUD sp. z o.o.

za cenę brutto 501 930,00 zł.

W 2019 roku przeprowadzono 16 postępowań w trybie zapytania ofertowego, w których udzielono zamówienia.

Sposób udzielania zamówień publicznych jest zgodny z ustawą o zamówieniach publicznych.

## **12.2 Zadania inwestycyjne**

Wykonano następujące zadania inwestycyjne:

1. Opracowano niezbędne dokumenty w celu złożenia wniosku o dofinansowanie na budowę kanalizacji sanitarnej wraz z urządzeniami infrastruktury technicznej

w miejscowościach: Stary Kiełbów i Nowy Kiełbów.

2. Dobudowano odcinek wodociągu w miejscowości Czyżówka.

3. Dobudowano odcinek wodociągu w miejscowości Stare Żdźary.

4. Dobudowano odcinek wodociągu w miejscowości Stary Gózd.

5. Przebudowano drogę gminną w miejscowości Jakubów – etap 2.

6. Wykonano dokumentację projektową na przebudowę drogi w miejscowości Stary Kobylnik.

7. Wykonano dokumentację projektowo-kosztorysową na przebudowę drogi gminnej Stary Gózd-Malenie.

8. Wykonano dokumentację projektowo-kosztorysową na przebudowę drogi gminnej w miejscowości Stary Kadłub-Pierzchnia.

9. Wykonano dokumentację projektowo-kosztorysową na przebudowę dróg gminnych w miejscowościach Siekluki oraz Ryki-Stary Kielbów.
10. Wytyczenie drogi gminnej w miejscowości Pierzchnia – wznowienie granic.
11. Wydzielenie działki pod poszerzenie drogi w miejscowości Gózd Nowy.
12. Zakup i montaż liter świetlnych „STARA BŁOTNICA”.
13. Adaptacja pomieszczeń magazynowych na salę lekcyjną w PSP w Starym Goździe.
14. Zakupiono maszynę czyszczącą dla PSP w Starych Sieklukach.
15. Wykonanie projektu budowy oświetlenia drogowego w miejscowości Stary Kadłub.
16. Wykonano oświetlenia drogowe w miejscowościach: Czyżówka, Nowy Kielbów, Stare Siekluki, Nowy Gózd, Stare Żdzary, Pągowiec.
17. Opracowano niezbędne dokumenty w celu złożenia wniosku o dofinansowanie na ograniczenie „niskiej emisji” poprzez wymianę urządzeń grzewczych w budynkach użyteczności publicznej na terenie Gminy Stara Błotnica: Świetlicy wiejskiej w Starym Kadłubie i Świetlicy wiejskiej w Starym Kielbowie.
18. Zakończono budowę świetlicy wiejskiej w Starych Żdzarach.
19. Budowa oświetlenia boiska gminnego w Starej Błotnicy.
20. Budowa boiska do siatkówki plażowej w miejscowości Stara Błotnica.
21. Budowa Otwartych Stref Aktywności w miejscowościach: Stary Kadłubek, Żabia Wola, Pągowiec, Stary Kobylnik, Stary Kadłub.

Zadania inwestycyjne na 2019 rok zostały zrealizowane prawidłowo i zgodnie z podjętymi uchwałami przez Radę Gminy.

# 13 STAN OŚWIATY NA TERENIE GMINY STARA BŁOTNICA

Gmina Stara Błotnica jest organem prowadzącym dla:

1. Publicznej Szkoły Podstawowej im. Ojca Świętego Jana Pawła II w Starej Błotnicy
2. Publicznej Szkoły Podstawowej im. Marii Konopnickiej w Starym Goździe
3. Publicznej Szkoły Podstawowej im. Biskupa Jana Chrapka w Starych Sieklukach
4. Publicznej Szkoły Podstawowej im. Adama Mickiewicza w Kaszowie

**Tabela 1. Rzeczywiste liczby uczniów w poszczególnych szkołach**

Rok szkolny	<b>PSP Kaszów</b> Liczba uczniów/ liczba oddziałów	<b>PSP St. Błotnica</b> Liczba uczniów/ liczba oddziałów	<b>PSP St. Gózd</b> Liczba uczniów/ liczba oddziałów	<b>PSP St. Siekluki</b> Liczba uczniów/ liczba oddziałów	<b>Publiczne Gimnazjum St. Błotnica</b> Liczba uczniów/ liczba oddziałów	<b>Publiczne Gimnazjum St. Gózd</b> Liczba uczniów/ liczba oddziałów
<b>2018/2019</b>	52/8	190/10	175/9	125/8	42/2	18/1
<b>2019/2020</b>	48/8	177/10	179/9	123/8	-----	-----

**Tabela 2. Rzeczywiste liczby dzieci w oddziałach przedszkolnych**

Rok szkolny	<b>„0P” PSP Kaszów</b> Liczba dzieci /ilość oddziałów	<b>„0P” PSP ST. Błotnica</b> Liczba dzieci /ilość oddziałów	<b>„0P” PSP ST. Gózd</b> Liczba dzieci /ilość oddziałów	<b>„0P” PSP ST. Siekluki</b> Liczba dzieci /ilość oddziałów
<b>2018/2019</b>	34/2	62/3	71/3	50/2
<b>2019/2020</b>	37/2	65/3	84/4	51/2

**Tabela 3. Rzeczywista liczba uczniów ogółem na terenie gminy**

Rok szkolny	<b>Oddziały przedszkolne „0P”</b> Liczba dzieci/liczba oddziałów	<b>Szkoły podstawowe</b> Liczba uczniów/ liczba oddziałów	<b>Gimnazja</b> Liczba uczniów/ liczba oddziałów
<b>2018/2019</b>	217/10	542/35	60/3
<b>2019/2020</b>	237/11	527/35	-----

**Tabela. 4.**

**Organizacja dowożenia uczniów do szkół w roku szkolnym 2018/2019**

	<b>Uczniowie korzystający z dowozu do szkół podstawowych i gimnazjum</b>	<b>Uczniowie niepełnosprawni</b>
<b>Liczba uczniów dowożenia do szkoły</b>	384	11

w tym:

<b>Gimbusem, gminnym środkiem transportu</b>	-----	11
<b>Zakontraktowany przewoźnik</b>	384	-
<b>Rodzice ze zwrotem kosztów dowozu</b>	-	-

Koszt dowozu zakontraktowanego przewoźnika 6 m-cy x 16 970,00 = 101 820,00 zł

**Organizacja dowożenia uczniów do szkół w roku szkolnym 2019/2020**

	<b>Uczniowie korzystający z dowozu do szkół podstawowych</b>	<b>Uczniowie niepełnosprawni</b>
<b>Liczba uczniów dowożenia do szkoły</b>	362	11

w tym:

<b>Gminnym środkiem transportu</b>	-----	11
<b>Zakontraktowany przewoźnik</b>	362	-
<b>Rodzice ze zwrotem kosztów dowozu</b>	-	--

Koszt dowozu zakontraktowanego przewoźnika 4 m-ce x 13 431,85 = 53 727,40 zł

Łączny koszt dowozu uczniów przez zakontraktowanego przewoźnika w 2019 r. – 155 547,40 zł

**Tabela 5. Stypendia szkolne za wybitne osiągnięcia edukacyjne**

<b>Szkoła r.szk 2018/2019</b>	<b>Liczba uczniów uprawnionych</b>	<b>Liczba uczniów, którzy otrzymali stypendium</b>	<b>Procent uczniów</b>
PSP Kaszów	30	4	13,33 %
PSP Stara Błotnica	122	27	22,13 %
PSP Stary Gózd	115	22	19,13 %
PSP Stare Siekluki	80	9	11,25 %
Klasy gimnazjalne w Starej Błotnicy	42	6	14,29 %
Klasa gimnazjalna w Starym Goździe	18	1	5,56 %

Uwaga: stypendium przysługuje uczniom klas szkół podstawowych od klasy IV i uczniom klas gimnazjalnych.

Wyplacono stypendia 69 uczniom po 362,00 zł = 24 978,00 zł z budżetu gminy

**Tabela 6. Wsparcie materialne dla uczniów**

Rok szkolny 2018/2019	<b>Stypendium szkolne pomoc materialna</b> –	<b>Zasiłki szkolne</b>
<b>Liczba uczniów</b>	51	0

Rok szkolny 2019/2020	<b>Stypendium szkolne pomoc materialna</b> –	<b>Zasiłki szkolne</b>
<b>Liczba uczniów</b>	41	0

**W roku budżetowym 2019 wydatkowano:**

**- na stypendia 22 816,00 zł**

**w tym:**

**- dotacja z budżetu państwa 20 150,00 zł.**

**- środki własne 2 666,00 zł.**

**Tabela nr 7.**

**Dotacja celowa z budżetu państwa otrzymana na dofinansowanie zadań z zakresu wychowania przedszkolnego**

<b>2019 r.</b>	<b>Naliczenie</b>
<b>230 092,00</b>	<b>164 dzieci x 1 403,00 zł</b>

**Tabela 8. Liczba urodzeń dzieci na terenie gminy w okresie 16 lat**

<b>Rok</b>	<b>Liczba urodzeń</b>
2005	63
2006	70
2007	57
2008	76
2009	66
2010	96
2011	79
2012	55
2013	56
2014	68
2015	86
2016	68
2017	79
2018	80
2019	60

**Tabela 9. Subwencja oświatowa na 2019 rok**

Subwencja ogólna	6 010 440,00 zł
Zwiększenie subwencji – podwyżki od września dla nauczycieli	168 955,00 zł
Zwiększenie subwencji z 0,4% rezerwy	65 366,00 zł
Zwiększenie subwencji z 0,4 % rezerwy	17 800,00 zł
Zwiększenie subwencji z 0,4 % rezerwy	10 000,00 zł
Zwiększenie subwencji z 0,4 % rezerwy	7 188,00 zł
Zwiększenie subwencji z 0,4 % rezerwy	3 045,00 zł
Razem	6 282 794,00 zł

Wójt Gminy złożył wnioski o zwiększenie części oświatowej subwencji ogólnej z 0,4 % rezerwy w 2019 r.:

- 1) z tytułu dofinansowania wyposażenia w pomoce dydaktyczne niezbędne do realizacji podstawy programowej z przedmiotów przyrodniczych w szkole podstawowej na kwotę 68 603,00 zł – przyznana kwota 65 366,00 zł (dla PSP Kaszów)
- 2) z tytułu dofinansowania w zakresie wyposażenia w sprzęt szkolny i pomoce dydaktyczne w nowo wybudowanych obiektach oświatowych prowadzonych przez jednostki samorządu terytorialnego na kwotę 17 800,00 zł – kwota przyznana 17 800,00 zł (dla PSP Stare Siekluki)
- 3) z tytułu dofinansowania w zakresie doposażenia w sprzęt szkolny i pomoce dydaktyczne w wyniku adaptacji pomieszczeń do nauki w szkołach na kwotę – 50 872,00 zł - kwota przyznana – 10 000,00 zł (dla PSP Stary Gózd)
- 4) z tytułu dofinansowania innych zadań o jednorazowym charakterze nieuwzględnionych w części oświatowej subwencji ogólnej – jednorazowy dodatek dla stażystów ( 2 stażystów – PSP Stara Błotnica, 2 stażystów PSP Stary Gózd, 2 stażystów PSP Stare Siekluki) przyznana kwota 7 188,00 zł
- 5) z tytułu dofinansowania kosztów związanych z wypłata odpraw dla zwalnianych nauczycieli na kwotę 20 898,00 zł – kwota przyznana 3 045,00 zł

**Tabela 10. Dotacja celowa na zakup pomocy dydaktycznych w ramach Rządowego programu – „Aktywna tablica”**

L.p.	Nazwa szkoły	Koszt całkowity	Kwota przyznana z programu	Wkład własny	Wkład własny w %
1	PSP w Starych Sieklukach	17 500,00	14 000,00	3 500,00	20%
2	PSP w Kaszowiu	17 500,00	14 500,00	3 500,00	20%
3	PSP w Starej Błotnicy	17 500,00	14 500,00	3 500,00	20%
4	PSP w Starym Goździe	17 500,00	14 500,00	3 500,00	20%
-----	Razem:	70 000,00	56 000,00	14 000,00	-----



**Tabela 11. Dofinansowanie pracodawcom kosztów kształcenia młodocianych pracowników**

<b>Rok</b>	<b>Liczba wykształconych uczniów</b>	<b>Dofinansowanie dla pracodawców w 100 % z budżetu państwa</b>
<b>2019</b>	<b>11</b>	<b>88 891,00 zł</b>

**Tabela 12. Przewidywane liczby uczniów na terenie Gminy.**

<b>Rok szkolny</b>	<b>Oddziały przedszkolne (3 – 5-latki)</b>	<b>Obowiązek rocznego przygotowania przedszkolnego (6-latki)</b>	<b>Szkoła podstawowa</b>
2020/2021	233 (2015, 2016, 2017)	68 (2014)	529
2021/2022	227 (2016,2017,2018)	86 (2015)	548
2022/2023	219 (2017, 2018,2019)	68 (2016)	528

**Tabela 13.**

**Liczebność uczniów w oddziałach klasowych w poszczególnych szkołach na terenie Gminy w roku szkolnym 2018/2019**

<b>Kl</b>	<b>PSP Kaszów</b>	<b>PSP Stara Błotnica</b>	<b>PSP Stary Gózd</b>	<b>PSP Stare Siekluki</b>

	Liczba uczniów	Liczba oddz.	Liczba uczniów	Liczba oddz.	Liczba uczniów	Liczba oddz.	Liczba uczniów	Liczba oddz.
I	5	1	19	1	26	1	19	1
II	14	1	30	2	27	2	15	1
III	3	1	19	1	7	1	11	1
IV	5	1	15	1	29	1	16	1
V	9	1	31	2	29	1	19	1
VI	7	1	23	1	21	1	16	1
VII	4	1	22	1	18	1	15	1
VIII	5	1	31	1	18	1	14	1

Klasy	Klasy Gimnazjum w Starej Błotnicy		Klasy Gimnazjum w Starym Goździe	
	Liczba uczniów	Liczba oddziałów	Liczba uczniów	Liczba oddziałów
III	42	2	18	1

Liczebność uczniów w oddziałach klasowych w poszczególnych szkołach na terenie Gminy w roku szkolnym 2019/2020

Kl	PSP Kaszów		PSP Stara Błotnica		PSP Stary Gózd		PSP Stare Siekluki	
	Liczba uczniów	Liczba oddz.	Liczba uczniów	Liczba oddz.	Liczba uczniów	Liczba oddz.	Liczba uczniów	Liczba oddz.
I	5	1	14	1	22	1	11	1
II	6	1	19	1	26	1	19	1
III	14	1	31	2	26	2	16	1
IV	1	1	20	1	7	1	11	1
V	3	1	16	1	30	1	16	1
VI	8	1	32	2	29	1	19	1
VII	7	1	23	1	21	1	16	1
VIII	4	1	22	1	18	1	15	1

Tabela 14. Średnie wyniki procentowe dla szkół z egzaminu gimnazjalnego w 2019 r.

Nazwa szkoły	<b>GH-P</b> - %	<b>GH-H</b> - %	<b>GM-M</b> - %	<b>GM-P</b> - %	<b>GA-P</b> - %	<b>GA-R</b> - %		
<b>Klasy gimnazjalne w PSP w Starej Błotnicy - 2019</b>	62	59	36	46	50	31		
<b>Klasy gimnazjalne w PSP w Starym Goździe - 2019</b>	68	56	42	43	66	34		
<b>Średnie wyniki % dla gminy w 2019 roku</b>	64	58	38	45	54	32		
<b>Średnie wyniki % dla powiatu w 2019 roku</b>	57	55	39	44	58	40		

GH-P – język polski, GH-H – historia i WOS

GM-M – matematyka, GM-P – przedmioty przyrodnicze

GA-P – j. angielski – poziom podstawowy, GA-R – j. angielski – poziom rozszerzony

GR-P – j. angielski – poziom podstawowy, GR-R – j. rosyjski – poziom rozszerzony

**Tabela 15. Średnie wyniki dla szkół z egzaminu ósmoklasisty w 2019 r.**

Nazwa szkoły	<b>Język polski – średni wynik %</b>	<b>Matematyka – średni wynik %</b>	<b>Język angielski – średni wynik %</b>
<b>Publiczna Szkoła Podstawowa im. Adama Mickiewicza w Kaszowie - 2019</b>	<b>50</b>	<b>39</b>	<b>37</b>
<b>Publiczna Szkoła Podstawowa im. Marii Konopnickiej w Starym Goździe - 2019</b>	<b>73</b>	<b>58</b>	<b>63</b>

<b>Publiczna Szkoła Podstawowa im. Ojca Świętego Jana Pawła II w Starej Błotnicy - 2019</b>	<b>56</b>	<b>30</b>	<b>44</b>
<b>Publiczna Szkoła Podstawowa im. Biskupa Jana Chrapka w Starych Sieklukach - 2019</b>	<b>59</b>	<b>45</b>	<b>46</b>
<b>Średni wynik % dla gminy w 2019 r.</b>	<b>60</b>	<b>41</b>	<b>48</b>
<b>Średni wynik % dla powiatu w 2019</b>	<b>57</b>	<b>39</b>	<b>47</b>

**Tabela 16. Dotacja celowa na podręczniki i materiały ćwiczeniowe**

W 2019 ROKU na rok szkolny 2019/2020 Gmina Stara Błotnica otrzymała dotację celową na zakup podręczników i materiałów ćwiczeniowych dla uczniów w wysokości 45 386,00 zł. Zadanie w 100 % finansowane z budżetu państwa.

Wysokość dotacji na jednego ucznia

klasa	Materiały ćwiczeniowe	Podręczniki
I	49,50	-----
II	49,50	-----
III	49,50	74,25
IV	24,75	-----
V	24,75	-----
VI	24,75	178,20
VII	24,75	-----
VIII	24,75	-----

## 14 SPIS TREŚCI

1	Wstęp .....	3
2	Informacje ogólne .....	5
2.1	Ogólna charakterystyka gminy.....	5
2.2	Sieć osadnicza.....	7
2.3	Demografia gminy .....	8
2.4	Rodzaje gleb .....	13
2.5	Charakterystyka pozycji i rozwoju gminy na tle grupy porównawczej. ....	15
3	Informacje finansowe.....	19
4	Informacja o stanie mienia komunalnego .....	24
5	Informacja o realizacji polityk, programów i strategii. Strategia rozwoju .....	28
5.1	Plan Gospodarki Niskoemisyjnej dla Gminy Stara Błotnica na lata 2015-2020.....	28
5.2	Wieloletni program gospodarowania mieszkaniowym zasobem Gminy Stara Błotnica na lata 2020-2025. ....	29
5.3	Program współpracy Gminy Stara Błotnica z organizacjami pozarządowymi oraz innymi podmiotami prowadzącymi działalność pożytku publicznego na 2019 r.....	33
5.3	Inne obowiązujące programy, plany, strategie .....	35
6	Ład przestrzenny .....	37
7	Zasoby materialne gminy.....	46
7.1	Gospodarka nieruchomościami stanowiącymi własność Gminy w 2019 r. ....	46
8	Program opieki nad zabytkami .....	49
9	Infrastruktura komunalna.....	50
9.1	Gospodarka wodno-ściekowa prowadzona przez Gminę Stara Błotnica.....	50
10	Polityka społeczna.....	53
10.1	Działalność Gminnego Ośrodka Pomocy Społecznej. ....	53
10.2	Strategia Rozwiązywania Problemów Społecznych na lata 2015-2020 dla Gminy Stara Błotnica.....	56
10.3	Gminny Program Wspierania Rodziny dla Gminy Stara Błotnica na lata 2018 - 2020.	56
10.4	Program przeciwdziałania przemocy w rodzinie oraz ochrony ofiar przemocy w rodzinie Gminy Stara Błotnica. ....	58
10.5	Gminny Program Profilaktyki i Rozwiązywania Problemów Alkoholowych oraz Przeciwdziałania Narkomanii na 2018 rok.....	58

11	Realizacja uchwał rady gminy .....	61
12	DZIAŁALNOŚĆ URZĘDU GMINY .....	70
12.1	Zamówienia publiczne.....	70
12.2	Zadania inwestycyjne .....	73
13	STAN OŚWIATY NA TERENIE GMINY STARA BŁOTNICA.....	75
14	Spis treści .....	85