

**STAROSTWO POWIATOWE**  
w Białobrzegach  
Geodeta Powiatowy  
Ośrodek Dokumentacji Geodezyjnej i Kartograficznej

Poświadczam się zgodność niniejszej mapy z oryginałem przyjęm do państwowego zasobu geodezyjnego i kartograficznego w dniu 13.05.2013 i zaewidencjonowano pod nr 124.342.031.

Niniejsza mapa nie może służyć do celów projektowych.

Białobrzegi, dnia 2013-05-27 1104/2013

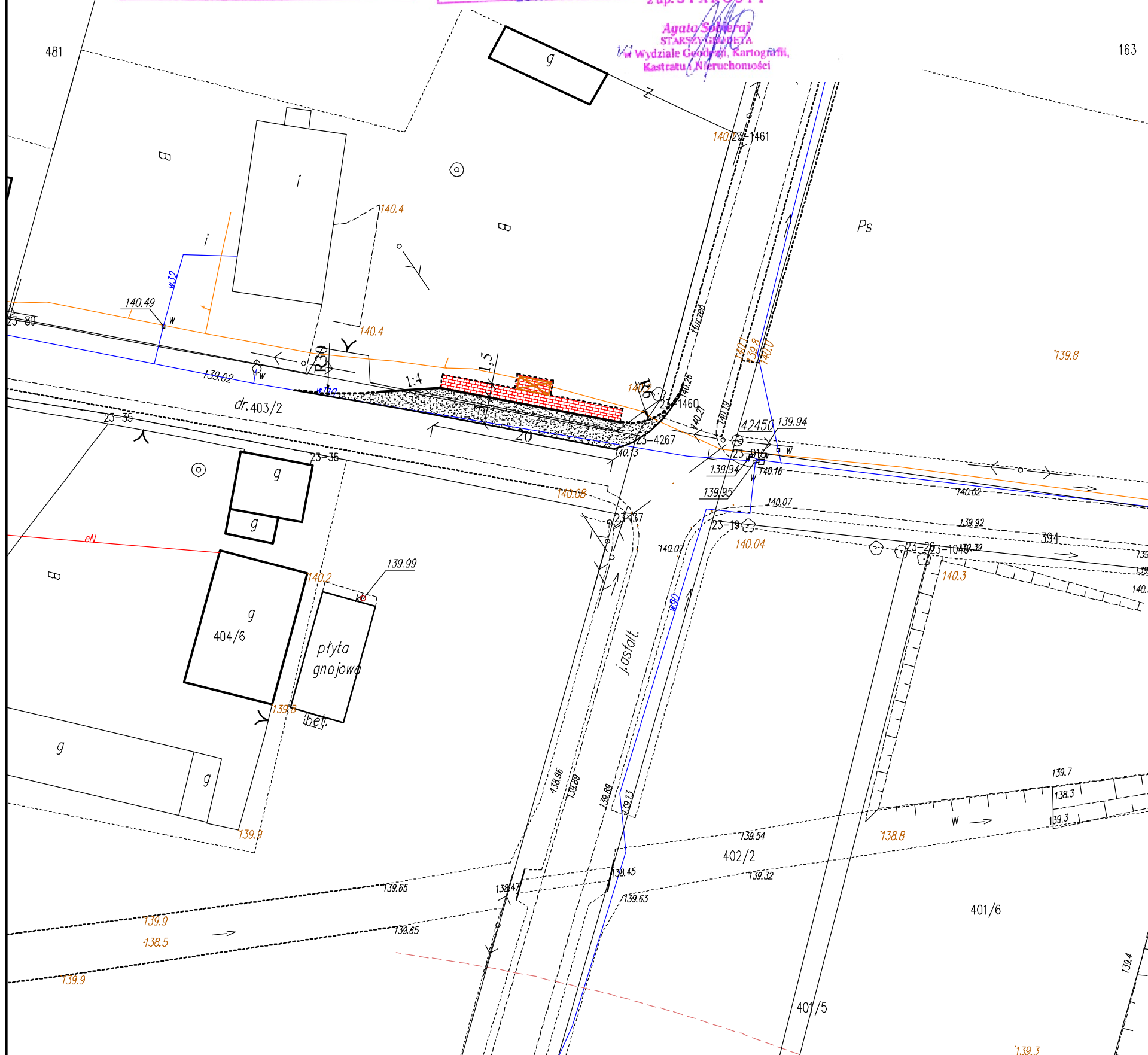
**STAROSTWO POWIATOWE**  
w Białobrzegach  
Geodeta Powiatowy  
Ośrodek Dokumentacji Geodezyjnej i Kartograficznej

Reprodukowanie, rozpowszechnianie i rozprowadzanie niniejszego dokumentu wymaga zezwolenia, o którym mowa w art. 10 ustawy z dnia 17 maja 1989 r. Prawo Geodezyjne i Kartograficzne (Dz. U. Nr 30 poz. 163 ze zm.)








Białobrzegi, dnia 2013-05-27 z up. STAROSTY

1:500  
obrab. Zdzim.

Agata Smarek  
STARSZY GEODETA  
w Wydziale Geodezji, Kartografii,  
Kastratu i Nieruchomości



**LEGENDA:**

-  krawężnik 15x30
-  krawężnik 15x30 obniżony
-  krawężnik wtopiony 12x25
-  obrzeże 6x20
-  nawierzchnia zatoki autobusowej
-  nawierzchnia peronu
-  wiata przystankowa

ZAMAWIAJĄCY:		WYKONAWCA:		
<b>GMINA STARA BŁOTNICA</b> 26-806 Stara Błotnica		<b>Firma Usługowa MS</b> 26-400 Przysucha, ul. Staszica 32 tel/ fax: 048 675 25 45, mobil: 0 509 024 080 e - mail: smarek@o2.pl		
		AUTORZY	IMIĘ I NAZWISKO	BRANŻA
Projektant	mgr inż. Szymon Materek	drogi	MAZ/0021 PWOD/07	PODPIS
Opracował	Łukasz Grzegorzczak			
Temat: Budowa zatoki postojowej przy drodze gminnej w miejscowości Żdźary				
Nazwa rysunku: Projekt zagospodarowania terenu				
Branża:	Drogowa	Stadium:	Projekt budowlany	
Data:	05.2013	Skala:	1:500	Nr umowy: zlecenie
Nr rysunku:		2		