

# MAPA DO CELÓW PROJEKTOWYCH

Skala 1:500

Układ „2000” i Kronsztad „86”

Obiekt: działka nr 134/4  
 Obręb: 0001 Błotnica Stara  
 Gmina: 140102\_4 Stara Błotnica  
 Powiat: białobrzeski

KERG 1443-51/2013

Kopia mapy jest zgodna z oryginałem nr 7.158.20.14.4.3










Treść mapy aktualna na dzień 26.10.2013r.

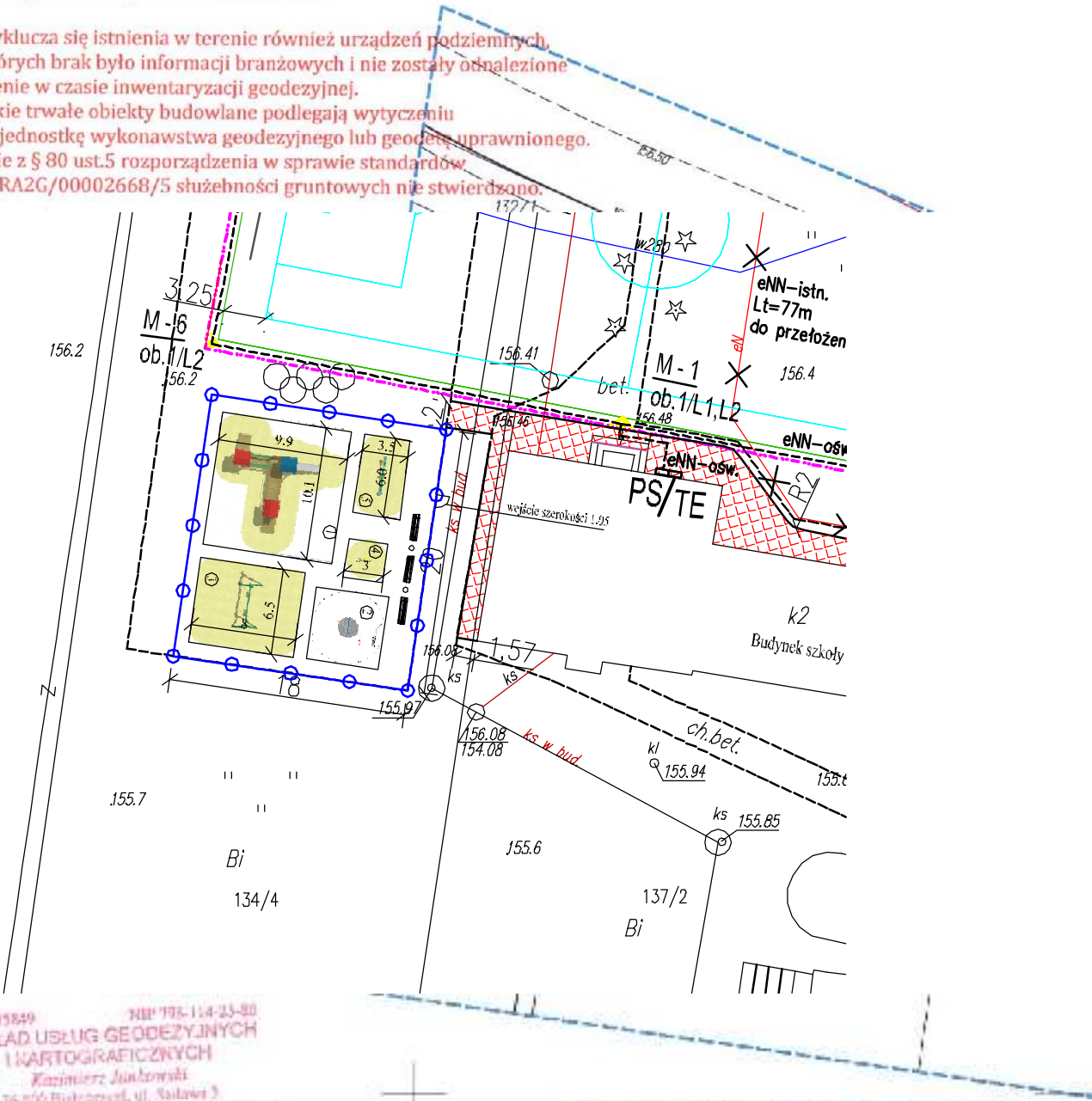
Nie wyklucza się istnienia w terenie również urządzeń podziemnych, dla których brak było informacji branżowych i nie zostały odnalezione w terenie w czasie inwentaryzacji geodezyjnej.

Wszelkie trwałe obiekty budowlane podlegają wytyczeniu przez jednostkę wykonawstwa geodezyjnego lub geodeta uprawnionego.

Zgodnie z § 80 ust.5 rozporządzenia w sprawie standardów w KW RA2G/00002668/5 służebności gruntowych nie stwierdzono.

## LEGENDA:

-  ogrodzenie
-  kosz
-  obszar wolny / strefa bezpieczeństwa
-  ławka
-  zestaw malpi gaj ze zjeżdżalnią
-  karuzela bąk
-  huśtawka wahadłowa
-  bujawka na sprężynie
-  huśtawka ważka równoważna



-670075849 NIP 793-114-23-80  
**ZAKŁAD USŁUG GEODEZYJNYCH I KARTOGRAFICZNYCH**  
 Kazimierz Jankowski  
 26-806 Białobrzegi, ul. Salski 3  
 tel kom. 6607 881 780, tel. poczty 048 615 41 13

GEODETA UPRAWNIONY  
 Kazimierz Jankowski  
 26-806 Białobrzegi, ul. Salski 3

**STAROSTWO POWIATOWE w Białobrzegach**  
 Geodeta Powiatowy  
 (Miejski Zakład Dokumentacji Geodezyjnej i Kartograficznej)  
 Wzrost: 164 cm, data: 2013-10-31  
 2013-10-31  
 2013-10-31  
 2013-10-31

Int. Hubert Strzeczowski  
 Inspektor kontrolny dokumentacji geodezyjnej i kartograficznej

ZAMAWIAJĄCY:		WYKONAWCA:		
GMINA STARA BŁOTNICA 26-806 Stara Błotnica		Firma Usługowa MS 26-400 Przysucha, ul. Staszica 32 tel/ fax: 048 675 25 45, mobil: 0 509 024 080 e - mail: smaterek@o2.pl		
AUTORZY	IMIĘ I NAZWISKO	BRANŻA	NR UPRAWNIENI	PODPIS
Projektant	mgr inż. Szymon Materek	drogi	MAZ/0021/PWOD 07	
Opracował	Łukasz Grzegorzczak		-	
Temat: Budowa placu zabaw przy Zespole Szkół Gminnych w Starej Błotnicy				
Nazwa rysunku: PROJEKT ZAGOSPODAROWANIA TERENU				
Branża:	Drogowa	Stadium:	Projekt wykonawczy	
Data:	12.2013	Skala:	1:500	Nr umowy: zlecenie
Nr rysunku:		2		