


Wpłynęło 31.05.2021

PRZEWODNICZĄCY
RADY GMINY
Roman Popowicz
Roman Popowicz

Raport o stanie Gminy Stara Błotnica



za rok 2020

1 WSTĘP

Szanowni Radni, drodzy mieszkańcy!

Rok 2020 był czasem bardzo szczególnym, niewątpliwie zdominowanym przez pandemię spowodowaną nowym koronawirusem SARS-CoV-2. W Polsce pierwszy przypadek zdiagnozowano 4 marca ubiegłego roku. Od tamtego czasu wszyscy mierzymy się z nowymi wyzwaniem takimi jak: zamknięcie szkół i nauka zdalna, ograniczenie zgromadzeń, zmiana zasad funkcjonowania urzędu czy też obowiązkiem zakrywania ust i nosa. Urząd Gminy pomimo tych ograniczeń i restrykcji cały czas funkcjonował i służył mieszkańcom. Gmina Stara Błotnica jako jednostka samorządowa musiała zapewnić realizację podstawowych zadań dla mieszkańców. Był to również okres, w którym kontynuowane były zadania inwestycyjne z lat poprzednich jak i realizowane były całkiem nowe przedsięwzięcia. Ubiegły rok był również czasem, w którym przygotowano dokumentacje techniczne i składano wnioski umożliwiające w przyszłości wykonanie inwestycji, które wpłyną na dalszy rozwój naszej Gminy i pozytywnie wpłyną na jego całokształt wizerunkowy.

Raport jest zbiorem danych i informacji pozyskanych z zasobów Urzędu Gminy Stara Błotnica, przetworzonych na potrzeby tego dokumentu. Raport obejmuje podsumowanie działalności Wójta Gminy Stara Błotnica w 2020 roku, w szczególności realizację polityk, programów i strategii, uchwał rady gminy i budżetu obywatelskiego.

Podstawa prawna: art. 28aa. 1. ustawy z dnia 8 marca 1990 r. *o samorządzie gminnym* (t.j. Dz.U.2020.713 ze zm.) który stanowi że, „*Wójt co roku do dnia 31 maja przedstawia radzie gminy raport o stanie gminy. Raport obejmuje podsumowanie działalności wójta w roku poprzednim, w szczególności realizację polityk, programów i strategii, uchwał rady gminy i budżetu obywatelskiego. Rada gminy może określić w drodze uchwały szczegółowe wymogi dotyczące raportu. Rada gminy rozpatruje raport, podczas sesji, na której podejmowana jest uchwała rady gminy w sprawie udzielenia lub nieudzielenia absolutorium wójtowi. Raport rozpatrywany jest w pierwszej kolejności. Nad przedstawionym raportem o stanie gminy przeprowadza się debatę. W debacie nad raportem o stanie gminy radni zabierają głos bez ograniczeń czasowych. W debacie nad raportem o stanie gminy mieszkańcy gminy mogą zabierać głos. Mieszkaniec, który chciałby zabrać głos (...) składa do przewodniczącego rady pisemne zgłoszenie, poparte podpisami: w gminie do 20 000 mieszkańców – co najmniej 20 osób; (...). Zgłoszenie składa się najpóźniej w dniu poprzedzającym dzień, na który zwołana została sesja, podczas której ma być przedstawiany raport o stanie gminy. Mieszkańcy są dopuszczani do głosu według kolejności otrzymania przez*

przewodniczącego rady zgłoszenia. Liczba mieszkańców mogących zabrać głos w debacie wynosi 15, chyba że rada postanowi o zwiększeniu tej liczby. Po zakończeniu debaty nad raportem o stanie gminy rada gminy przeprowadza głosowanie nad udzieleniem wójtowi wotum zaufania. Uchwałę o udzieleniu wójtowi wotum zaufania rada gminy podejmuje bezwzględną większością głosów ustawowego składu rady gminy. Niepodjęcie uchwały o udzieleniu wójtowi wotum zaufania jest równoznaczne z podjęciem uchwały o nieudzieleniu wójtowi wotum zaufania. W przypadku nieudzielenia wójtowi wotum zaufania w dwóch kolejnych latach rada gminy może podjąć uchwałę o przeprowadzeniu referendum w sprawie odwołania wójta.”

Rada Gminy Stara Błotnica nie podejmowała uchwał w sprawie szczegółowych wymogów dotyczących raportu. W związku z czym opracowanie zawiera wszystkie niezbędne elementy wynikające z ustawy.

Podstawa opracowania: Podstawę opracowania Raportu stanowią dane wynikające z dokumentów wydawanych i znajdujących się w posiadaniu Wójta Gminy, Urzędu Gminy, Jednostek Organizacyjnych Gminy Stara Błotnica oraz Jednostek nadzorowanych przez Gminę Stara Błotnica. W szczególności podstawę do opracowania Raportu stanowią: uchwały, zarządzenia, sprawozdania, plany, regulaminy oraz inna dokumentacja.

Osoby odpowiedzialne: Raport został opracowany pod nadzorem Wójta Gminy, przez podległych mu pracowników zgodnie z zakresem ich obowiązków, kompetencji i odpowiedzialności wynikającymi z Regulaminu Organizacyjnego. Urzędu Gminy Stara Błotnica. Pracami nad raportem koordynował Zastępca Wójta.

Zakres danych: Raport zawiera dane dotyczące zasadniczo Gminy Stara Błotnica i roku 2020. Specyficzny charakter niektórych informacji wymagał jednak szerszego zaprezentowania. Potrzeba przedstawienia pozycji gminy, przebiegu niektórych procesów rzutowała na konieczność sięgnięcia do danych z lat poprzednich oraz przytoczenia niekiedy informacji dotyczących podobnych wskaźników z terenu województwa, powiatu, sąsiednich gmin. Dla potrzeby zaprezentowania tendencji zmian było konieczne sięgnięcie do danych z lat ubiegłych w tym szczególnie do danych z roku 2018 i 2019.

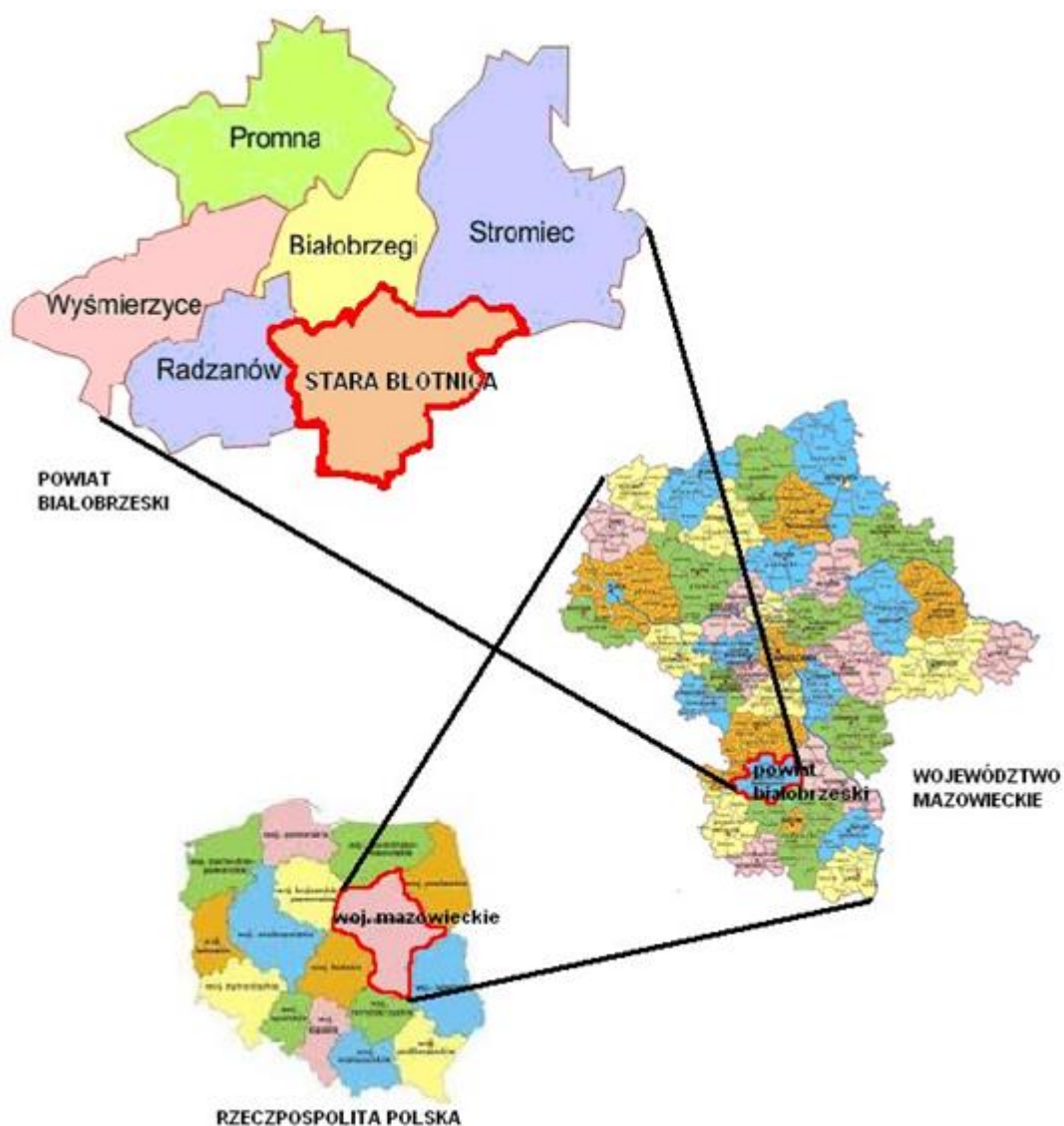
2 INFORMACJE OGÓLNE

2.1 Ogólna charakterystyka gminy.

Gmina Stara Błotnica położona jest w południowej części województwa mazowieckiego. Jest jedną z 229 gmin wchodzących w skład tego województwa.. Siedzibą gminy jest Stara Błotnica. Gmina zajmuje powierzchnię 9 603 hektarów to jest około 96 km². Pod względem geograficznym zlokalizowana jest w obrębie dwóch jednostek fizjograficznych. Na wschodzie jest to Równina Kozienicka (część makroregionu Nizin Środkowo – Mazowieckich) zajmująca $\frac{3}{4}$ powierzchni gminy. Wysoczyzna pochylona jest ku Radomce w kierunku południowym (wysokość 135 – 150 m n.p.m.), rozcięta doliną rzeki Tymianki, jej licznymi dopływami oraz rowami melioracyjnymi. Równina Radomska w części zachodniej gminy stanowi $\frac{1}{4}$ jej obszaru. Rzeźba terenu bardziej urozmaicona. Przeważające nachylenia w granicach 2 - 5%, głęboko przecięte doliną rzeki Pierzchnianki (wysokość względna 10 do 25 metrów), płynącej w kierunku północno – wschodnim. Przez teren ten przechodzi dział wodny II rzędu oddzielający dorzecze Radomki (Tymianka) od dorzecza Pilicy (Pierzchnianka).

Administracyjnie Gmina Stara Błotnica wraz z pięcioma innymi gminami tworzy powiat białobrzeski i jest pod względem zajmowanej powierzchni czwartą gminą tej jednostki (15,03 % powierzchni całego powiatu). Gmina Stara Błotnica ma charakter wiejski. Od północy Gmina Stara Błotnica graniczy z gminami Białobrzegi i Stromiec, od wschodu z gminą Jedlińsk, od południa z gminami Zakrzew i Przytyk, a od zachodu z gminą Radzanów. Jedynie gminy Białobrzegi, Stromiec i Radzanów należą do powiatu białobrzeskiego. Pozostałe granice gminy są więc jednocześnie granicami powiatu.

Rysunek Położenie Gminy Stara Błotnica na tle powiatu białobrzesckiego, województwa mazowieckiego i całego kraju



2.2 Drogi krajowe, wojewódzkie, powiatowe i gminne na terenie Gminy Stara Błotnica

Numer drogi	Kierunek	Długość [km]	Nawierzchnia
Droga krajowa			
7	Gdańsk – Elbląg – Olsztyn – Warszawa – Białobrzegi – Radom – Kielce – Kraków - Chyżne	9	asfaltowa
Droga wojewódzka			

732	Stary Gózd – Stara Błotnica – Kaszów - Przytyk	9	asfaltowa
Drogi powiatowe			
34206	Smardzew – Stare Siekluki	7,9	asfaltowa
34208	Młodynie Górne – Stary Kadłub – Stara Błotnica	4,8	asfaltowa
34215	Stromiec – Stare Siekluki	1,8	asfaltowa
34407	Kaszów – Bród	3,1	asfaltowa
34409	Siemiradz – Bród	4,6	asfaltowa
34410	Stara Błotnica – Jedlanka	3,2	asfaltowa
34412	Nowy Kadłubek – Stary Gózd	5,2	asfaltowa
Drogi gminne			
110401W	(Branica) granica gminy Stara Błotnica – Pierzchnia – Kresy	2,28	gruntowa/asfaltowa
110402W	(Sucha) granica gminy Stara Błotnica – Chruściechów – Jakubów – Pierzchnia – Stary Kadłub – granica gminy Stara Błotnica (Kadłubska Wola)	3,645	asfaltowa/ gruntowa
110403W	Jakubów – Ryki – Stary Kiełbów – Stary Gózd	6,114	asfaltowa/ gruntowa
110404W	Chruściechów – Ryki – Stara Błotnica	3,610	asfaltowa
110405W	Pierzchnia – Wólka Pierzchnieńska – Stara Błotnica	3,920	asfaltowa
110406W	Stary Kadłub (od gościńca) – Kadłub Kolonia – do drogi wojewódzkiej nr 732	1,640	asfaltowa
110407W	Stary Kadłub – Stary Osów	0,415	asfaltowa
110408W	(Kadłubska Wola) granica gminy Stara Błotnica – Stary Osów – droga wojewódzka nr 732	3,948	asfaltowa
110409W	Tursk (od drogi wojewódzkiej nr 732) – Kaszów – granica gminy Stara Błotnica (Suków)	2,998	asfaltowa/gruntowa
110410W	Kaszów (od kościoła) – Kaszów Osiny	2,028	asfaltowa

110411W	Droga przez wieś Pągowiec	1,717	asfaltowa
110412W	Pągowiec – Stare Siekluki – Nowy Kielbów – Stary Kielbów	1,804	asfaltowa
110413W	Stary Gózd (od drogi krajowej nr 7) – Stary Sopot – Stary Kobylnik	4,281	asfaltowa
110414W	Stare Żdźary (od drogi krajowej nr 7) – Stary Sopot – Dębowica – Czyżówka – Stary Kobylnik – granica gminy Stara Błotnica (Jankowice)	8,625	asfaltowa/ gruntowa
110415W	Grodzisko – Trąbki – Wola Gozdowska – Stare Żdźary (do drogi wojewódzkiej nr 732)	1,928	asfaltowa/ gruntowa
110416W	Droga przez wieś Stare Żdźary	2,579	asfaltowa
110417W	Droga przez wieś Stary Gózd	2,120	asfaltowa
110418W	Droga przez wieś Stare Siekluki	0,860	asfaltowa
110419W	Stary Gózd (od drogi powiatowej nr 1134W) – Grodzisko	2,075	asfaltowa
110420W	(Bobrek) granica gminy Stara Błotnica – granica gminy Stara Błotnica (Romanów)	3,444	gruntowa
110421W	(Gabrielów) granica gminy Stara Błotnica – granica gminy Stara Błotnica (Urbanów)	1,871	gruntowa
110422W	Przez wieś Nowy Kadłubek – do drogi Gabrielów – Urbanów	1,757	asfaltowa
110423W	Nowy Kadłubek (od drogi powiatowej 1134W) – granica gminy Stara Błotnica (Gabrielów)	1,516	asfaltowa
110424W	Żabia Wola – granica gminy Stara Błotnica (Jankowice)	0,722	asfaltowa/gruntowa

Źródło: Opracowanie własne na podstawie danych Urzędu Gminy Stara Błotnica

2.3 Sieć osadnicza

Gminę tworzą 24 sołectwa: Stara Błotnica, Czyżówka, Grodzisko-Trąbki, Chruściechów, Jakubów, Stary Kadłub, Stary Kadłubek, Nowy Kadłubek, Kaszów, Nowy Kiełbów, Stary Kiełbów, Stary Kobylnik, Nowy Gózd, Stary Osów, Pierzchnia, Pągowiec, Ryki, Siemiradz, Stare Siekluki, Stary Sopot, Stary Gózd, Tursk-Łępin, Żabia Wola, Stare Żdżary. Największą jednostką osadniczą jest Stary Kadłub o powierzchni 713,1103 ha.

Tabela Sołectwa na terenie Gminy Stara Błotnica wraz z powierzchniami

Lp.	Sołectwo	Powierzchnia [ha]
1.	Stara Błotnica	376,6081
2.	Chruściechów	268,1677
3.	Czyżówka	279,6435
4.	Nowy Gózd	340,8874
5.	Stary Gózd	575,5575
6.	Grodzisko – Trąbki	299,25
7.	Jakubów	290,6155
8.	Stary Kadłub	713,1103
9.	Nowy Kadłubek	464,3157
10.	Stary Kadłubek	461,0315
11.	Kaszów	392,2161
12.	Nowy Kiełbów	469,6790
13.	Stary Kiełbów	241,1208
14.	Stary Kobylnik	582,7770
15.	Stary Osów	349,9646
16.	Pągowiec	213,8638
17.	Pierzchnia	596,2699
18.	Ryki	398,3620
19.	Stare Siekluki	507,4004
20.	Siemiradz	192,2584
21.	Stary Sopot	276,3987
22.	Tursk-Łępin	527,5019
23.	Żabia Wola	268,8385
24.	Stare Żdżary	517,6028

2.4 Demografia gminy

Gminę Stara Błotnica, zamieszkiwało na koniec 2020 roku 5 463 osoby dla porównania w 2019 roku było 5 445 osoby a w 2018 roku było 5 491 osoby. Co oznacza w okresie trzech ostatnich lat niewielkie wahnięcia liczby ludności najpierw pomiędzy 2018 i 2019 rokiem spadek o 46 osób a później pomiędzy 2019 i 2020 rokiem wzrost liczby ludności o 18 osób. Taka liczba ludności przy powierzchni gminy wynoszącej 96 km² daje średnią gęstość zaludnienia niecałe 57 osób na 1 km². Te wskaźniki plasują gminę na 213 miejscu w województwie mazowieckim i na 1811 miejscu w kraju pod względem ilości mieszkańców. Zważywszy, że gmina zajmuje stosunkowo nie duży obszar (198 miejsce w województwie i 1533 miejsce w kraju) można stwierdzić, że należy do jednostek słabo zaludnionych (średnia gęstość zaludnienia województwa mazowieckiego wynosi 150 osób/km² a dla Polski 123 osoby/km²). Liczba mieszkańców oraz gęstość zaludnienia nie są jednak wartościami stałymi i podobnie jak rozmieszczenie mieszkańców mogą podlegać zmianom niekiedy w bardzo dynamiczny sposób. Poniżej dane demograficzne za lata 2016, 2017, 2018, 2019, 2020.

Analiza porównawcza demografii Gminy Stara Błotnica według stanu na dzień 31.12.2019 r. ze stanem na dzień 31.12.2020 r. W omawianym okresie nastąpił wzrost liczby ludności w gminie o ok. 0,3% t.j. o 18 osób. Przyrost naturalny czyli liczba urodzeń w roku 2020 wzrosła o 19,35% względem roku 2019. Analizując urodzenia dochodzimy do następujących wniosków:

- ✓ - w roku 2019- przeważały urodzenia dziewczynek- urodziło się o 10 dziewczynek więcej niż chłopców;
- ✓ - w roku 2020 przeciwnie- przeważały urodzenia chłopców- urodziło się o 20 chłopców więcej niż dziewczynek).

Liczba zgonów w analizowanym okresie wynosiła o 16,13% mniej w roku 2020 niż w roku 2019.

Analizując zgony można wyciągnąć następujące wnioski:

- ✓ - w roku 2019 przeważały zgony mężczyzn- zmarło o 12 mężczyzn więcej niż kobiet;
- ✓ - w roku 2020 również przeważały zgony mężczyzn, ale z niewielką różnicą- zmarło o 4 mężczyzn więcej niż kobiet).

Demografia Gminy Stara Błotnica stan na dzień 31.12.2020 r.

Sołectwa	Ogółem liczba ludności	W tym		Ogółem urodzenia	W tym		Ogółem zgony	W tym	
		K	M		Dz.	Ch.		K	M
Chruściechów	155	80	75	0	0	0	3	1	2

Czyżówka	177	92	85	3	0	3	1	1	0
Grodzisko	68	31	37	0	0	0	1	0	1
Jakubów	97	47	50	2	0	2	1	1	0
Kaszów	226	116	110	3	2	1	5	2	3
Tursk- Łępin	251	128	123	2	0	2	5	2	3
Nowy Gózd	185	92	93	5	1	4	2	0	2
Nowy Kadłubek	126	58	68	2	0	2	1	1	0
Nowy Kielbów	617	302	315	7	3	4	4	1	3
Pągowiec	120	59	61	3	3	0	0	0	0
Pierzchnia	251	116	135	4	1	3	2	1	1
Ryki	118	54	64	3	1	2	2	0	2
Siemiradz	146	76	70	2	0	2	1	1	0
Stara Błotnica	310	146	164	2	1	1	4	1	3
Stare Siekluki	392	192	200	6	4	2	4	3	1
Stare Żdźary	410	213	197	5	2	3	1	0	1
Stary Gózd	406	207	199	4	1	3	1	1	0
Stary Kadłub	315	150	165	5	2	3	6	4	2
Stary Kadłubek	183	94	89	4	2	2	3	1	2
Stary Kielbów	184	83	101	5	0	5	1	1	0
Stary Kobylnik	290	151	139	2	2	0	1	0	1
Stary Osów	215	97	118	4	1	3	2	1	1
Stary Sopot	119	64	55	0	0	0	0	0	0
Żabia Wola	102	42	60	1	1	0	1	1	0
RAZEM	5463	2690	2773	74	27	47	52	24	28

Demografia Gminy Stara Błotnica stan na 31.12.2019 r.

Sołectwa	Ogółem liczba ludności	W tym		Ogółem urodzenia	W tym		Ogółem zgony	W tym	
		K	M		Dz.	Ch.		K	M
Stara Błotnica	316	151	166	5	3	2	7	3	4
Stary Kadłub	310	151	159	3	1	2	3	1	3
Stary Osów	213	96	117	4	3	1	1	0	1
Siemiradz	147	77	70	2	1	1	2	2	0
Kaszów	288	115	113	1	0	1	1	0	1
Tursk- Łępin	254	129	125	2	2	0	3	1	2
Żabia Wola	103	67	60	1	0	1	2	1	1
Stary Kobylnik	287	148	139	2	0	2	4	3	1
Stary Sopot	120	64	56	1	0	1	2	2	0
Stare Żdżary	415	217	198	11	8	3	2	1	1
Nowy Gózd	179	87	91	1	1	0	4	1	3
Stary Gózd	404	207	197	2	1	1	3	1	2
Grodzisko	70	31	39	-	-	-	1	1	0
Stary Kadłubek	185	96	89	4	3	1	6	2	4
Nowy Kadłubek	124	58	66	1	1	0	2	1	1
Ryki	117	53	64	-	-	-	1	0	1
Czyżówka	175	93	82	2	2	0	1	0	1
Pierzchnia	251	117	133	6	2	4	2	1	1
Chruściechów	154	79	75	-	-	-	1	0	1
Jakubów	96	48	48	1	0	1	1	0	1
Nowy Kiełbów	611	300	311	5	3	2	3	0	3
Stare Siekluki	392	193	199	5	4	1	7	3	4

Stary Kielbów	180	83	97	2	1	1	-	-	-
Pągowiec	114	55	59	1	0	1	3	1	2
RAZEM	5445	2691	2754	62	36	26	62	25	37

Demografia Gminy Stara Błotnica stan na 31.12.2018

Solectwa	Ogółem liczba ludności	W tym		Ogółem urodzenia	W tym		Ogółem zgony	W tym	
		K	M		Dz.	Ch.		K	M
CHRUŚCIECHÓW	160	82	78	0	0	0	3	2	1
CZYŻÓWKA	174	91	83	3	0	3	1	1	0
GRODZISKO	69	31	38	1	1	0	0	0	0
JAKUBÓW	96	48	48	0	0	0	1	0	1
KASZÓW	228	112	116	1	0	1	4	1	3
ŁĘPIN	136	69	67	1	1	0	1	0	1
NOWY GÓZD	181	89	92	5	2	3	0	0	0
NOWY KADŁUBEK	123	57	66	3	2	1	10	4	6
NOWY KIELBÓW	605	293	312	7	4	3	0	0	0
PĄGOWIEC	117	57	60	1	0	1	3	1	2
PIERZCHNIA	250	118	132	2	1	1	4	2	2
RYKI	119	54	65	1	1	0	1	1	0
SIEMIRADZ	147	78	69	4	4	0	1	1	0
STARA BŁOTNICA	329	157	172	5	0	5	1	1	0
STARE SIEKLUKI	402	195	207	7	2	5	5	2	3
STARE ŻDZARY	404	208	196	8	7	1	3	0	3
STARY GÓZD	410	208	202	7	2	5	2	2	0
STARY KADŁUB	308	148	160	5	4	1	4	3	1
STARY KADŁUBEK	193	97	96	0	0	0	1	0	1
STARY KIELBÓW	181	86	95	1	1	0	0	0	0
STARY KOBYLNIK	289	151	138	2	1	1	3	1	2
STARY OSÓW	218	94	124	8	4	4	1	0	1
STARY SOPOT	125	69	56	5	1	4	1	1	0
TURSK	122	63	59	3	2	1	2	0	2
ŻABIA WOLA	105	45	60	0	0	0	0	0	0

RAZEM	5491	2700	2791	80	40	40	52	23	29
--------------	------	------	------	----	----	----	----	----	----

Tabela: Demografia Gminy Stara Błotnica stan na 31.12.2017

Solectwa	Ogółem liczba ludności	W tym		Ogółem urodzenia	W tym		Ogółem zgony	W tym	
		K	M		Dz.	Ch.		K	M
CHRUŚCIECHÓW	161	83	78	2	2	0	2	1	1
CZYŻÓWKA	166	89	77	3	1	2	1	0	1
GRODZISKO	67	30	37	1	0	1	0	0	0
JAKUBÓW	98	48	50	1	1	0	2	0	2
KASZÓW	236	116	120	2	1	1	2	1	1
ŁĘPIN	137	69	68	1	1	0	3	2	1
NOWY GÓZD	179	90	89	4	3	1	2	1	1
NOWY KADŁUBEK	123	57	66	3	2	1	2	2	0
NOWY KIEŁBÓW	600	288	312	4	2	2	3	1	2
PĄGOWIEC	118	58	60	1	0	1	0	0	0
PIERZCHNIA	253	119	134	5	3	2	3	2	1
RYKI	119	54	65	2	1	1	1	1	0
SIEMIRADZ	144	75	69	2	2	0	1	1	0
STARA BŁOTNICA	334	164	170	4	2	2	1	0	1
STARE SIEKLUKI	404	197	207	8	1	7	1	1	0
STARE ŻDZARY	398	302	196	5	1	4	2	1	1
STARY GÓZD	403	209	194	4	2	2	5	2	3
STARY KADŁUB	303	147	156	3	1	2	2	1	1
STARY KADŁUBEK	193	96	97	5	2	3	2	1	1
STARY KIEŁBÓW	178	84	94	1	0	1	0	0	0
STARY KOBYLNIK	291	151	140	5	1	4	0	0	0
STARY OSÓW	209	90	119	5	4	1	3	1	2
STARY SOPOT	122	70	52	2	0	2	0	0	0
TURSK	120	60	60	3	2	1	1	1	0
ŻABIA WOLA	105	44	61	1	1	0	1	1	0
RAZEM	5461	2690	2771	77	36	41	40	21	19

Tabela: Demografia Gminy Stara Błotnica stan na 31.12.2016

Solectwa	Ogółem liczba ludności	W tym		Ogółem urodzenia	W tym		Ogółem zgony	W tym	
		K	M		Dz.	Ch.		K	M
CHRUŚCIECHÓW	161	82	79	1	1	0	1	0	1
CZYŻÓWKA	168	91	77	3	2	1	1	1	0
GRODZISKO	66	30	36	1	0	1	1	0	1
JAKUBÓW	99	47	52	0	0	0	0	0	0
KASZÓW	243	118	125	2	1	1	1	1	0
ŁEPIN	138	70	68	3	1	2	3	2	1
NOWY GÓZD	177	88	89	4	3	1	1	1	0
NOWY KADŁUBEK	120	56	64	1	0	1	0	0	0
NOWY KIELBÓW	595	286	309	4	3	1	2	0	2
PAGOWIEC	116	58	58	0	0	0	2	2	0
PIERZCHNIA	255	120	135	1	1	0	2	1	1
RYKI	118	54	64	1	0	1	1	1	0
SIEMIRADZ	138	70	68	3	0	3	1	1	0
STARA BŁOTNICA	324	159	165	6	2	4	3	2	1
STARE SIEKLUKI	399	200	199	6	3	3	4	0	4
STARE ŻDZARY	399	203	196	8	2	6	2	2	0
STARY GÓZD	407	209	198	8	4	4	3	3	0
STARY KADŁUB	306	149	157	4	0	4	2	0	2
STARY KADŁUBEK	190	95	95	2	2	0	1	0	1
STARY KIELBÓW	177	84	93	2	1	1	2	1	1
STARY KOBYLNIK	287	150	137	4	3	1	3	0	3
STARY OSÓW	197	82	115	0	0	0	2	1	1
STARY SOPOT	122	71	51	2	1	1	0	0	0
TURSK	108	58	50	1	0	1	3	3	0
ŻABIA WOLA	105	44	61	1	0	1	1	1	0
RAZEM	5415	2674	2741	68	30	38	42	23	19

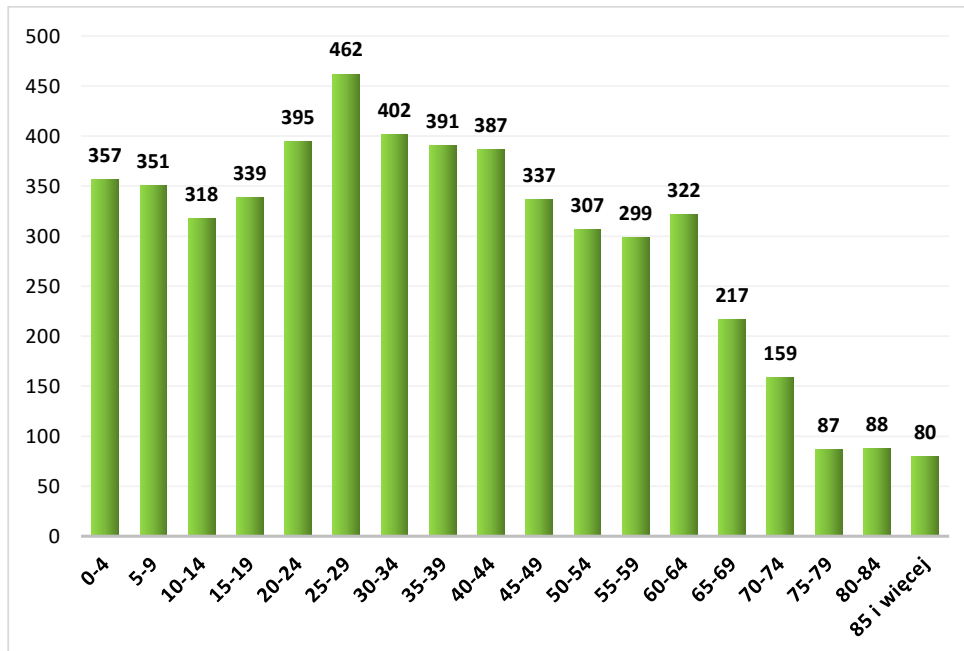
Tabela 1 Struktura wiekowa mieszkańców Gminy Stara Błotnica z uwzględnieniem płci

Grupa wiekowa	Ogółem	Mężczyźni	Kobiety
0-4 lata	357	184	173
5-9lat	351	190	161
10-14 lat	318	146	172
15-19 lat	339	173	166

20-24 lata	395	216	179
25-29 lat	462	244	218
30-34 lat	402	200	202
35-39 lat	391	209	182
40-44 lata	387	203	184
45-49 lat	337	179	158
50-54 lata	307	156	151
55-59 lat	299	157	142
60-64 lata	322	181	141
65-69 lat	217	112	105
70-74 lata	159	65	94
75-79 lat	87	42	45
80-84 lata	88	24	64
85 i więcej	80	26	54

Źródło: Opracowanie własne na podstawie GUS Bank Danych Lokalnych

Wykres 1 Struktura wiekowa mieszkańców Gminy Stara Błotnica

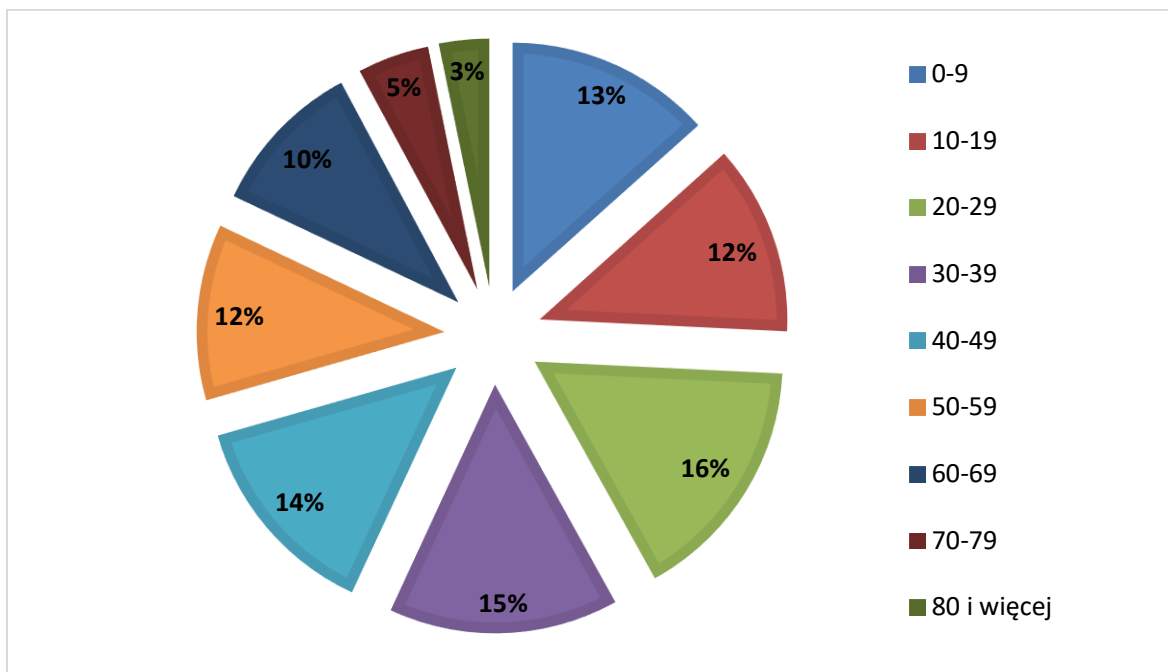


Źródło: Opracowanie własne na podstawie danych GUS Bank Danych Lokalnych

Wśród mieszkańców Gminy Stara Błotnica najliczniej reprezentowaną grupą wiekową są osoby w wieku 20-29 lat, ich liczba wynosiła 852 osób, co stanowiło 16% ogółu ludności gminy. Kolejne miejsca pod względem liczebności w strukturze wiekowej mieszkańców zajmują grupy

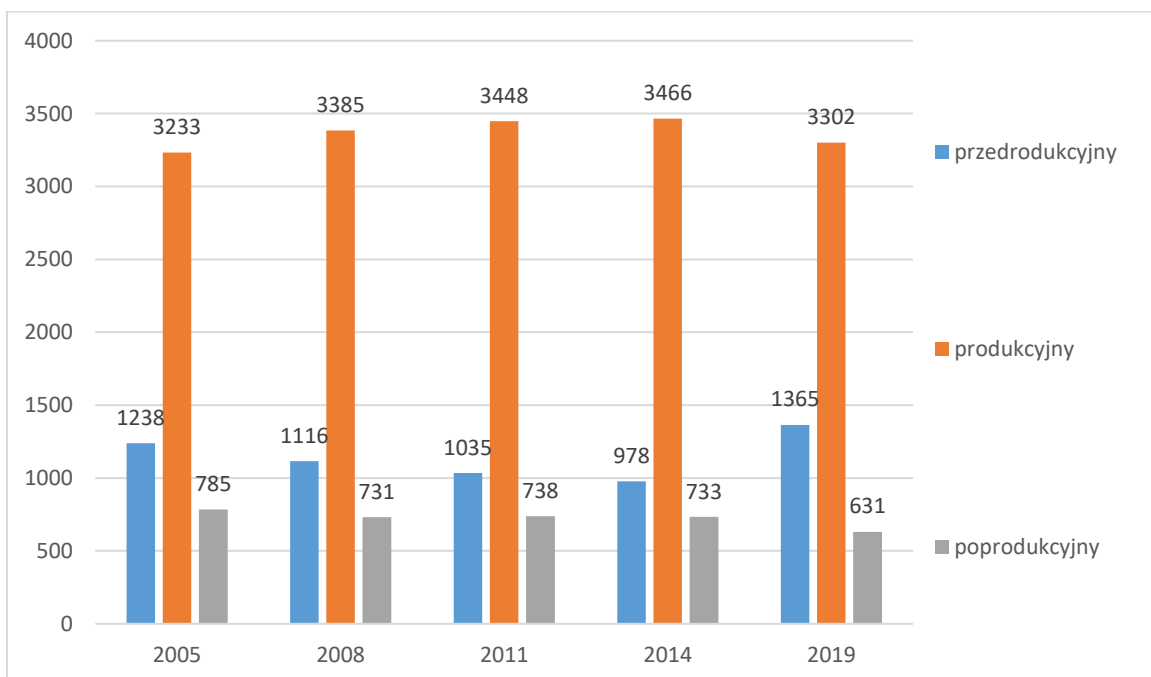
w wieku 30-39 lat (15% ludności), w wieku 40-49 (14% ogółu mieszkańców) oraz mieszkańcy w przedziale wiekowym od 10-19 lat, stanowiący 12,4% ogółu ludności.

Wykres 2 Procentowa struktura wiekowa mieszkańców Gminy Stara Błotnica



Źródło: Opracowanie własne

Wykres 3 Zmiana ekonomicznej struktury wiekowej Gminy Stara Błotnica na przestrzeni lat 2005-2019



Źródło: Opracowanie własne na podstawie danych GUS Bank Danych Lokalnych

RYNEK PRACY

2019	Powiat	Gmina
Pracujący ^a	4156	492
Bezrobotni zarejestrowani	1066	174
w tym kobiety w %	46,1	47,1
Udział bezrobotnych zarejestrowanych w liczbie ludności w wieku produkcyjnym w %	5,3	5,2
Udział zarejestrowanych bezrobotnych kobiet w liczbie kobiet w wieku produkcyjnym w %	5,4	5,5

a Bez podmiotów gospodarczych o liczbie pracujących do 9 osób oraz gospodarstw indywidualnych w rolnictwie.

2.5 Rodzaje gleb

Na terenie Gminy Stara Błotnica dominują gleby brunatne, bielcowe, pseudo – bielcowe i rdzawe. W dolinach rzecznych występują głównie mady (wytworzone z piasków słabo gliniastych i luźnych, rzadziej piasków gliniastych czy glin). Gleby torfowe i murszowe występujące na obszarze gminy (np. teren torfowiska „Siekluki”) są zniszczone przeprowadzanymi zmianami melioracyjnymi. Gleby gminy cechują się dość dobrą jakością do produkcji rolniczej. 56% udziału stanowią kompleksy gleb: pszenny dobry, żytni bardzo dobry, żytni dobry, zbożowo - pastewny mocny. Gleby te występują w zwartych rejonach w środkowych i południowych częściach gminy. Przeważają gleby orne średniej jakości klas IVa i IVb. Procentowy udział gleb wg klas bonitacyjnych przedstawia się następująco: gleby klasy I – III obejmują 18% ogólnej powierzchni gminy, gleby klasy IV – 38%, a V i VI stanowią 44% ogólnej powierzchni gminy. Największą część gruntów gminy zajmują tereny orne oraz obszary łąk i pastwisk, co przekłada się bezpośrednio na typowo rolniczy charakter gminy.

Tabela 2. Sposób użytkowania gruntów na terenie Gminy Stara Błotnica

Użytki rolne	
Grunty orne	5 676 ha
Łąki i pastwiska	1 947 ha
Sady	219 ha
Grunty leśne i zadrzewione	
Lasy	814 ha
Grunty pozostałe	
Inne	947 ha

Na obszarze Gminy Stara Błotnica nie udokumentowano znaczących złóż bogactw mineralnych. Uwarunkowane jest to budową geologiczną tego obszaru. Występują jedynie w niewielkiej skali surowce ilaste i okrucowe (żwir i pospółka). Z uwagi na niewielkie zasoby eksploatowane są one jedynie na lokalne potrzeby okolicznej ludności w związku z drobnymi pracami budowlanymi i remontowymi. Rozkład występowania surowców mineralnych w gminie przedstawia się następująco:

- Kruszywo naturalne jest dobrej jakości i nadaje się do stosowania w budownictwie. Tworzą je piaski różnoziarniste i żwiry. Obecnie kruszywo eksploatowane jest na *dziko* w

miejsowościach: Pągowiec, Nowy Kadłubek, Stara Błotnica, Stary Gózd, Grodzisko, Jakubów, Pierzchnia i Stary Kobylnik.

- Gлина zwałowa z powodu zanieczyszczeń okruchami skał węglowych nie stanowi dobrego, przydatnego surowca do wytwarzania ceramiki budowlanej. Nie jest ona również łatwo dostępna do eksploatacji.
- Torfy – trzciniowy i turzycowy niski – zalegają na dolinie Tymianki. Zasoby wynoszą ok. 5700 tys. m³ i zalegają na powierzchni 600 ha, mogą być wykorzystane jako nawóz rolniczy.

2.6 Charakterystyka pozycji i rozwoju gminy na tle grupy porównawczej.

Wybrane dane statystyczne	2017	2018	2019	Powiat 2019
Ludność	5305	5326	5298	33410
Ludność na 1 km ²	55	55	55	52
Kobiety na 100 mężczyzn	96	96	96	98
Ludność w wieku nieprodukcyjnym na 100 osób w wieku produkcyjnym	59,5	60,4	59,7	65,0
Dochody ogółem budżetu gminy na 1 mieszkańca w zł	4762	5516	5442	5295
Wydatki ogółem budżetu gminy na 1 mieszkańca w zł	4923	5909	5048	5130
Turystyczne obiekty noclegowe ^a	1	1	1	5
Mieszkania oddane do użytkowania na 10 tys. ludności	27	40	34	32
Pracujący ^b na 1000 ludności	82	82	93	124
Udział bezrobotnych zarejestrowanych w liczbie ludności w wieku produkcyjnym (w %)	5,0	4,9	5,2	5,3
Ludność – w % ogółu ludności – korzystająca z instalacji:				
wodociągowej	88,4	88,5	88,6	75,3
kanalizacyjnej	9,6	9,7	9,7	28,8
gazowej	1,4	1,3	1,4	25,9
Podmioty gospodarki narodowej w rejestrze REGON na 10 tys. ludności w wieku produkcyjnym	1089	1120	1148	1414

Tabela Powierzchnia i ludność dla gmin powiatu białobrzeskiego

Lp.	WYSZCZEGÓLNIENIE	Powierzchnia w km ²	Ludność				
			ogółem	mężczyźni	kobiety	w wieku przedprodukcyjnym	
						razem	w tym kobiety
20	Powiat białobrzeski...	639	33551	16948	16603	6873	3344
	Gminy miejsko-wiejskie:						
21	Białobrzegi	78	10318	5084	5234	2005	961
22	w tym miasto	7	6980	3406	3574	1306	621
23	Wyśmierzyce	106	2766	1410	1356	535	276
24	w tym miasto	17	886	469	417	175	84
	Gminy wiejskie:						
25	Promna	120	5594	2873	2721	1132	543
26	Radzanów	83	3893	1967	1926	845	417
27	Stara Błotnica	96	5326	2724	2602	1230	607
28	Stromiec	156	5654	2890	2764	1126	540

Tabela c.d.

Ludność								Lp.
w wieku					na 1 km ²	na 100 mężczyzn przypada kobiet	w wieku niepro- dukcyjnym na 100 osób w wieku produkcyjnym	
produkcyjnym			poprodukcyjnym					
razem	w tym kobiety	z razem w wieku mobilnym	razem	w tym kobiety				
20443	9120	13189	6235	4139	52	98,0	64,1	20
6109	2768	3954	2204	1505	133	103,0	68,9	21
4037	1831	2617	1637	1122	929	104,9	72,9	22
1738	749	1077	493	331	26	96,2	59,1	23
587	250	353	124	83	53	88,9	50,9	24
3359	1479	2129	1103	699	47	94,7	66,5	25
2343	1042	1558	705	467	47	97,9	66,2	26
3320	1485	2191	776	510	55	95,5	60,4	27
3574	1597	2280	954	627	36	95,6	58,2	28

Tabela Dochody budżetów gmin powiatu białobrzeskiego według rodzajów

Lp.	WYSZCZEGÓLNIENIE	Ogółem	Dochody własne					
			razem	w tym				
				udział w podatku dochodowym od osób prawnych	udział w podatku dochodowym od osób fizycznych	podatek od nieruchomości	podatek rolny	podatek od środków transportowych
w tys. zł								
	Powiat białobrzeski							
	Gminy miejsko-wiejskie:							
7	Białobrzegi	46285,2	21014,5	301,6	8958,0	5794,8	146,5	312,5
8	Wyśmierzyce	12678,8	3402,7	3,5	1547,1	516,0	374,0	94,5
	Gminy wiejskie:							
9	Promna	25630,6	6226,7	58,7	2569,6	1443,8	805,5	456,0
10	Radzanów	19031,0	3349,8	9,3	1311,7	606,8	653,3	95,5
11	Stara Błotnica	29290,5	5416,4	10,8	2328,3	835,3	552,0	206,0
12	Stromiec	27245,1	6583,2	21,7	3177,7	1303,1	282,1	34,7

Tabela c.d

Dochody własne				Dotacje			Subwencja ogólna z budżetu państwa		Lp.
w tym				razem	w tym dotacje celowe z budżetu państwa na zadania		razem	w tym część oświatowa	
podatek od czynności cywilno-prawnych	opłata skarbową	dochody z majątku	wpływy z usług		z zakresu administracji rządowej	własne			
325,4	119,1	1162,6	790,7	16887,7	11930,8	2063,6	8383,0	8248,1	7
53,1	10,6	226,9	7,0	4725,4	3870,8	771,1	4550,7	2426,7	8
149,9	27,6	61,8	327,7	11725,4	8223,1	1807,6	7678,6	4173,8	9
54,6	13,1	36,5	138,2	7675,7	6793,6	362,1	8005,6	4169,6	10
87,0	17,5	46,0	784,3	13629,0	9137,4	1902,1	10245,2	5875,6	11
153,8	20,0	66,4	585,1	9756,3	8281,3	770,6	10905,6	6181,1	12

MIESZKANIA

Mieszkania oddane do użytkowania	2018	2019
OGÓŁEM	21	18
w tym:		
indywidualne ^a	21	18
przeznaczone na sprzedaż lub wynajem ^b	-	-

a Przeznaczone na użytek własny inwestora. b Łącznie z budownictwem indywidualnym przeznaczonym na sprzedaż lub wynajem.

Zasoby mieszkaniowe	2018	2019
Mieszkania ^a	1496	1511
Przeciętna powierzchnia użytkowa ^a 1 mieszkania w m ²	97	97
Zaległości w opłatach za mieszkanie w zasobach gminnych w tys. zł	-	-

a Na podstawie bilansów zasobów mieszkaniowych.

Tabela: Wydatki budżetów gmin powiatu białobrzskiego według rodzajów

WYSZCZEGÓLNIENIE	Ogółem	Wydatki bieżące						Wydatki majątkowe
		razem	dotacje	świadczenia na rzecz osób fizycznych	w tym			
					wydatki bieżące jednostek budżetowych			
					razem	w tym		
wynagrodzenia	zakup materiałów i usług							
w tys. zł								
Powiat białobrzski								
Gminy miejsko-wiejskie:								
Białobrzegi	46412,1	38516,3	2238,9	12411,9	23777,2	13378,0	6725,8	7895,9
Wyśmierzyce	12940,4	11375,7	175,0	3849,7	7331,5	4020,1	2035,4	1564,7
Gminy wiejskie:								
Promna	26367,6	22663,8	532,9	8000,4	14098,3	5687,0	6320,9	3703,7
Radzanów	18854,2	17664,8	281,8	6671,2	10616,4	6096,4	2299,7	1189,4
Stara Błotnica	31375,3	22229,4	341,4	9058,2	12728,3	7024,1	3258,9	9146,0
Stromiec	27033,6	23545,3	230,0	8292,0	14901,5	8334,8	3666,7	3488,2

Tabela: Wydatki budżetów gmin powiatu białobrzskiego według działów

WYSZCZEGÓLNIENIE	Ogółem	W tym						
		transport i łączność	administracja publiczna	oświata i wychowanie	pomoc społeczna	rodzina	gospodarka komunalna i ochrona środowiska	kultura i ochrona dziedzictwa narodowego
		w tys. zł						
Powiat białobrzski								
Gminy miejsko-wiejskie:								
Białobrzegi	46412,1	2535,7	4031,7	14504,8	1974,7	11801,2	6232,5	1098,0
Wyśmierzyce	12940,4	990,2	1875,3	4071,0	609,6	3595,9	543,9	209,9
Gminy wiejskie:								
Promna	26367,6	2787,8	2526,2	9376,6	685,5	7626,2	251,4	147,8
Radzanów	18854,2	726,8	2104,1	6698,3	546,9	6338,5	491,4	153,1
Stara Błotnica	31375,3	3836,8	2011,8	9196,9	527,4	8548,2	2223,0	743,9
Stromiec	27033,6	1846,3	2327,6	9449,0	854,0	7826,2	866,0	327,8

Tabela Dochody i wydatki budżetów gmin powiatu białobrzeskiego na 1 mieszkańca

WYSZCZEGÓLNIENIE	Dochody		Wydatki	
	ogółem	w tym własne	ogółem	w tym bieżące
	w zł			
Powiat białobrzeski				
Gminy miejsko-wiejskie:				
Białobrzegi	4483	2035	4495	3730
Wyśmierzyce	4576	1228	4670	4105
Gminy wiejskie:				
Promna	4570	1110	4702	4041
Radzanów	4900	862	4854	4548
Stara Błotnica	5516	1020	5909	4186
Stromiec	4834	1168	4797	4178

GINA WIEJSKA STARA BŁOTNICA NA TLE GMIN POWIATU I WOJEWÓDZTWA W 2019 R.

Lokata gminy w powiecie **1** 10 Lokata gminy w województwie

WYSZCZEGÓLNIENIE	Ludność na 1 km ²	Kobiety na 100 mężczyzn ^a	Saldo migracji na 1000 ludności	Dochody i wydatki budżetu gminy ^b						Dzieci w przedszkolach na 100 miejsc ^a	Przeciętna powierzchnia użytkowa 1 mieszkania w zasobach mieszkaniowych	Odszetek ludności korzystającej z instalacji			Podmioty gospodarki narodowej w rejestrze REGON na 10 tys. ludności
				na 1 mieszkańca		na 1 mieszkańca		wodociągowej	kanalizacyjnej			gazowej			
STARA BŁOTNICA (GM.WIEJSKA)	2 151	3 38	2 149	4 257	6 281	3 180	- -	1 53	2 166	4 262	3 167	4 161			
BIAŁOBRZEGI (GM.MIEJSKO-WIEJSKA)	1 70	6 218	4 232	1 78	1 66	1 64	3 212	6 266	1 7	1 58	1 48	1 44			
PROMNA (GM.WIEJSKA)	4 199	1 22	6 261	5 258	5 271	6 276	2 82	3 169	5 307	6 275	2 67	2 129			
RADZANÓW (GM.WIEJSKA)	3 189	5 70	3 228	6 302	2 88	2 126	4 257	2 79	6 311	4 262	4 208	6 290			
STROMIEC (GM.WIEJSKA)	5 249	1 22	5 233	3 201	4 258	4 216	- -	4 200	3 205	2 160	4 208	5 222			
WYŚMIERZYCE (GM.MIEJSKO-WIEJSKA)	6 301	4 51	1 61	2 154	3 203	5 266	1 26	5 249	4 222	3 250	4 208	3 149			



WIĘCEJ DANYCH: Bank Danych Lokalnych
bdl.stat.gov.pl

a Najmniejsza wartość została oznaczona jako lokata 1, natomiast największa – jako ostatnia lokata spośród zestawionych jednostek.
b Bez gmin mających również status miasta na prawach powiatu.

2.7 Ochrona zdrowia

Opiekę nad mieszkańcami Gminy Stara Błotnica sprawuje Samodzielny Publiczny Zakład Opieki Zdrowotnej w Starej Błotnicy. Ośrodek ten jest placówką lekarza rodzinnego. Zatrudnia lekarzy specjalistów rodzinnych, pediatrów, ginekologa i stomatologa. Posiada gabinet fizykoterapii, punkt szczepień, gabinet zabiegowy i higienistki środowiskowo szkolnej.

W celu zwiększenia dostępności w świadczeniu usług Zakład Opieki Zdrowotnej zostanie rozbudowany. W dobudowanej części dwukondygnacyjnej będą mieściły się Specjalistyczne gabinety przeznaczone do rehabilitacji oraz gabinety stomatologiczne jak również wszelkie pomieszczenia pomocnicze. Celem nadrzędnym Zakładu Opieki Zdrowotnej jest promocja zdrowia w społeczności lokalnej poprzez coraz szerszy zakres wysokiej jakości świadczeń leczniczych i prewencyjnych. Cel ten realizowany jest poprzez:

- ✓ zapewnienie mieszkańcom Gminy Stara Błotnica opieki specjalistów medycyny rodzinnej,
- ✓ reagowanie, w miarę możliwości finansowych oraz lokalowych, na potrzeby opieki specjalistycznej poprzez kontraktowanie konsultacji specjalistycznych na terenie Ośrodka
- ✓ dążenie do zapewnienia samowystarczalności finansowej Zakładu w oparciu o kontrakt z Narodowym Funduszem Zdrowia (w finansowaniu usług zdrowotnych),
- ✓ ciągłe szkolenie kadry medycznej i personelu,
- ✓ organizowanie akcji w zakresie promocji zdrowia.

Nocną i świąteczną opiekę lekarską i pielęgniarską mieszkańców Gminy Stara Błotnica zapewnia Samodzielny Publiczny Specjalistyczny Zakład Opieki Zdrowotnej w Białobrzegach (ul. Spacerowa 20). W placówce wykonywane są trzy świadczenia medyczne. Do wykonywanych usług należą: ambulatoryjna opieka specjalistyczna, opieka psychiatryczna i leczenie uzależnień, rehabilitacja lecznicza. Samodzielny Publiczny Specjalistyczny Zakład Opieki Zdrowotnej zawiera gabinet lekarza pierwszego kontaktu, a także kontrakt na świadczenia wykwalifikowanej pielęgniarki i siedem gabinetów specjalistycznych. Największymi poradniami są Poradnia Chirurgii Ogólnej, Poradnia Otolaryngologiczna i Poradnia Kardiologiczna.

O dostępności do usług medycznych świadczy też ilość punktów zaopatrzenia w leki czy apteki. Na terenie Gminy Stara Błotnica funkcjonuje jedna apteka znajdująca się przy Samodzielnym Publicznym Zakładzie Opieki Zdrowotnej, na którą przypadają wszyscy mieszkańcy (5298 osób). To więcej niż średnio dla powiatu, regionu czy kraju.

OCHRONA ZDROWIA I POMOC SPOŁECZNA

2019	Powiat	Gmina
Przychodnie	17	1
Liczba osób przypadających na 1 przychodnię	1965	5298
Porady podstawowej opieki zdrowotnej udzielone na 1 mieszkańca	5,0	4,8

2.8 Kultura i rozrywka

Najważniejszymi, działającymi w sposób ciągły placówkami kultury na terenie Gminy Stara Błotnica są biblioteki. Gminna Biblioteka Publiczna w Starej Błotnicy z filią w Starym Goździe zlokalizowaną w budynku Publicznej Szkoły Podstawowej, posiada księgozbiór liczący 9285 woluminów

Tabela 2. Struktura księgozbioru

Ilość książek - ogółem	Dla dorosłych	Dla dzieci i młodzieży	Literatury popularnonaukowej
9285	3460	3522	2303

Źródło: Gminna Biblioteka Publiczna w Starej Błotnicy

Na koniec roku zarejestrowało się 340 czytelników, w tym 145 dzieci w wieku do 15 lat. Liczba odwiedzających wyniosła 801 czytelników wypożyczających książki, w tym 490 dorosłych i 311 dzieci. Biblioteka posiada również 5 komputerów z dostępem do Internetu bezpłatnie udostępnionych czytelnikom. Od początku roku z czytelni internetowej skorzystało 402 osoby. Gminna Biblioteka Publiczna poza podstawową działalnością związaną z udostępnianiem czytelnikom zbiorów książek i czasopism, w ramach krzewienia czytelnictwa wśród najmłodszych mieszkańców gminy, chętnie prowadzi lekcje biblioteczne dla uczniów ze szkół z terenu gminy. Bogata też jest oferta organizowanych przez bibliotekę imprez okolicznościowych, które w większości są imprezami cyklicznymi, są to m.in.: Jubileusz Pożycia Małżeńskiego czy Bal Mikołajkowy dla najmłodszych dzieci. Poza tym przeprowadza tematyczne konkursy, np.: Najpiękniejsza Kartka Bożonarodzeniowa, Najpiękniejsza Pisanka.

Dodatkowo na terenie Gminy Stara Błotnica mieszkańcy mają możliwość angażowania się w życie kulturalne gminy poprzez udział w imprezach organizowanych przez placówki

szkolne: Zespoły Szkół Gminnych w Starej Błotnicy i w Starym Goździe, Publiczne Szkoły Podstawowe w Starych Sieklukach oraz Kaszowie, a także w Punkcie Przedszkolnym w Starym Kadłubie. Corocznie szkoły te organizują uroczystości związane z takimi świętami jak np. Dzień Babci i Dziadka, Dzień Kobiet, Pierwszy Dzień Wiosny, Dzień Matki, Dzień Dziecka, Dzień Ojca, Dzień Chłopaka, Dzień Nauczyciela, Święto Niepodległości, Mikołajki, i wiele innych.

Na uwagę zasługuje fakt, iż na terenie gminy Stara Błotnica działa Młodzieżowa Orkiestra Dęta, dzięki której kilkudziesięciu nastolatków mieszkających na terenie naszej gminy uczestniczy w cotygodniowych warsztatach. Dzięki swojemu zaangażowaniu uświetniają swoją grą wszelkie uroczystości organizowane na terenie Gminy Stara Błotnica, a także reprezentują ją poza jej granicami na gościnnych występach.

O zapewnienie mieszkańcom dostępu do kultury i rozrywki dba również samorząd gminny. Wśród corocznych imprez cyklicznych należy wymienić: Dożynki Gminne, Zawody strażackie, Turniej Tenisa Stołowego o Puchar Wójta Gminy Stara Błotnica, Rajd Rowerowy na Jasna Górę, Letni Turniej Piłki Nożnej o Puchar Wójta i Rady Gminy Stara Błotnica, Turniej Halowej Piłki Nożnej o Puchar Wójta i Rady Gminy w Starej Błotnicy, oraz Bieg Błotnicki. Choć większość z nich związanych jest ze sportem, coraz częściej podejmowane są próby organizacji ogólnodostępnych imprez związanych z inną tematyką.

Dodatkowo w gminie Stara Błotnica coraz prężniej działają stowarzyszenia:

- ✓ - Stowarzyszenie „Kobiety dla Starej Błotnicy”,
- ✓ - Stowarzyszenie Kobiet Aktywnych Wsi Pierzchnia i Jakubów – „Pierzchnianka”,
- ✓ - Koło Gospodyń Wiejskich w Kaszowie

oraz osiem Jednostek Ochotniczej Straży Pożarnej – w Starej Błotnicy, Starych Żdżarach, Starym Kadłubku, Kaszowie, Starych Sieklukach, Starym Kadłubie, Starym Kobylniku, oraz Pierzchni.

2.9 Sport, rekreacja, turystyka

Gmina Stara Błotnica nie posiada bogatej oferty rekreacyjnej i turystycznej. Głównym animatorem ogólnodostępnych dla mieszkańców wydarzeń sportowych jest utworzony 30 listopada 2003 roku Klub Sportowy Błotnica. Obecnie KS Błotnica pozostaje pięć drużyn – Seniorów, Trampkarzy, Żaków oraz dwie grupy Orlik występujące w rozgrywkach prowadzonych przez Radomski Okręgowy Związek Piłki Nożnej. Cykliczne treningi, odbywające się dwa razy w tygodniu pod okiem wykwalifikowanego trenera, uzupełnione są cotygodniowymi meczami towarzyskimi. KS Błotnica skutecznie włącza się w działalność Gminy Stara Błotnica na rzecz rozwoju sportu i wspólnie organizuje szereg cyklicznych,

ogólnodostępnych wydarzeń sportowych, których głównym celem jest zwiększenie zaangażowania mieszkańców w życie publiczne oraz upowszechnienie sportu:

- ✓ Bieg Błotnicki,
- ✓ Gminny Turniej o Puchar Wójta i Rady Gminy w Tenisie Stołowym,
- ✓ Turniej Piłki Halowej o Puchar Wójta i Rady Gminy,
- ✓ Turniej Sołectw,
- ✓ Letni turniej piłki nożnej o Puchar Wójta i Rady Gminy,
- ✓ Rajd Rowerowy Błotnica – Częstochowa.

Klub Sportowy zajmuje się również: planowaniem i organizacją pozalekcyjnego życia sportowego uczniów w oparciu o możliwości obiektowe i sprzętu szkoły oraz pomoc organizacyjną i materialną rodziców i sympatyków Klubu; angażowaniem uczniów szkół do różnorodnych form aktywności ruchowej, gier i zabaw dostosowanych do wieku, stopnia i zainteresowań sportowych; organizacją zajęć sportowych dla uczniów szkół w celu wszechstronnego rozwoju ich sprawności fizycznej i umysłowej.

Na terenie gminy działa prężnie również Uczniowski Klub Sportowy „TYMIANKA”, który jest stowarzyszeniem zrzeszającym uczniów Zespołu Szkoły Podstawowej im. M.Konopnickiej w Starym Goździe oraz rodziców, nauczycieli i sympatyków, został założony 1 grudnia 1999r. Terenem działania Klubu jest miejscowość Stary Gózd, gmina Stara Błotnica. Siedzibą Klubu jest budynek Zespołu Szkoły Podstawowej im. Marii Konopnickiej w Starym Goździe. Klub jest stowarzyszeniem zarejestrowanym i z tego tytułu posiada osobowość prawną. Klub działa zgodnie z ustawą o kulturze fizycznej – „Prawo o stowarzyszeniach”, ustawą o systemie oświaty oraz własnym statutem. Klub używa pieczęci, godła, flagi, barw i znaczków organizacyjnych zgodnie zobowiązującymi przepisami. Klub od 2017 roku występuje w rozgrywkach Mazowieckiego Związku Tenisa Stołowego.

3 INFORMACJE FINANSOWE

Budżet gminy za 2020 r. wykonany został po stronie dochodów w wysokości 36 792 876,26 zł przy planie 30 095 552,08 zł, a po stronie wydatków wykonanie wyniosło 28 972 570,26 zł przy planie 30 907 849,08 zł.

Planowany deficyt budżetu na 2020 rok miał wynieść 812 297,00 zł, natomiast faktycznie na dzień 31.12.2020 r. wystąpiła nadwyżka w wysokości 7 820 306,00 zł, w wyniku wpływu środków pochodzących z Rządowego Funduszu Inwestycji Lokalnych.

Odpowiedzialne zarządzanie środkami własnymi oraz tymi pozyskanymi ze źródeł zewnętrznych pozwoliło na wygospodarowanie wolnych środków w kwocie 9 510 359,30 zł, które zostaną przeznaczane są na finansowanie zadań w 2021 i 2022 roku.

W roku 2020 rozchody z tytułu spłaconych pożyczek i kredytów wynosiły 925 000,00 zł.

W 2020 roku nie został wyodrębniony w budżecie gminy fundusz sołecki ani nie realizowano zadań w ramach partnerstwa publiczno – prywatnego.

Zadłużenie gminy na dzień 31.12.2020 r. wynosiło 3 473 500,00 zł z tytułu zaciągniętych kredytów i pożyczek w Wojewódzkim Funduszu Ochrony Środowiska w Warszawie.

- ✓ w Południowo-Mazowieckim Banku Spółdzielczym w Jedlińsku- 750 000,00 zł.
- ✓ w Banku Spółdzielczym w Białobrzegach – 1 354 000,00 zł.
- ✓ w Wojewódzkim Funduszu Ochrony Środowiska i Gospodarki Wodnej w Warszawie – 1 369 500,00 zł.

Gmina przez cały okres planowanych spłat zobowiązań spełnia wskaźniki spłaty wynikające z art.243 ustawy o finansach publicznych. Zgodnie z harmonogramem spłat zaciągniętych kredytów i pożyczki ostateczny termin spłaty przypada na 2025 r.

Budżet omawianego roku pozwolił na realizację zaplanowanych w projekcie zadań.

Osiągnięcie planowanych dochodów wyniosło 122,3 % przy realizacji wydatków na poziomie 93,7 %.

Największą pozycję dochodów budżetu stanowiły dochody z tytułu dotacji celowych z budżetu państwa na zadania zlecone i własne, których realizacja wynosiła 11 413 385,96 zł. Drugą co do wielkości pozycją dochodową były dochody z tytułu subwencji ogólnej dla gminy, których realizacja wynosiła 11 089 108,00 zł. Trzecią co do wielkości pozycją dochodową są dochody

majątkowe z tytułu środków z UE oraz dotacji pozyskanych z budżetu państwa w łącznej wysokości 7 485 869,65 zł. Z przeprowadzonej analizy wpływu do budżetu dochodów wynikają dochody ponadplanowe w kwocie 6 697 324,18 zł.

Największą pozycję wydatków gminy stanowiły wydatki na pomoc społeczną i rodzinę tj. 10 796 946,37 zł oświatę tj. 8 436 490,12 zł., na , na drogi gminne – 2 411 804,93 zł.

Obsługa długu stanowiła zaledwie 0,16 % wydatków ogółem, tj. 46 022,44 zł.

Wydatki bieżące zaplanowano w wysokości 26 687 546,08 zł, wykonano w wysokości 25 228 331,52 zł, tj. 94,53%

Wydatki majątkowe zaplanowano w wysokości 4 220 303,00 wykonano w kwocie 3 744 238,74 zł tj. 88,72% ,

W omawianym 2020 r. Gmina Stara Błotnica zrealizowała 31 zadań inwestycyjnych. Zadania te zostały pokrótce omówione w dziale 12.3.

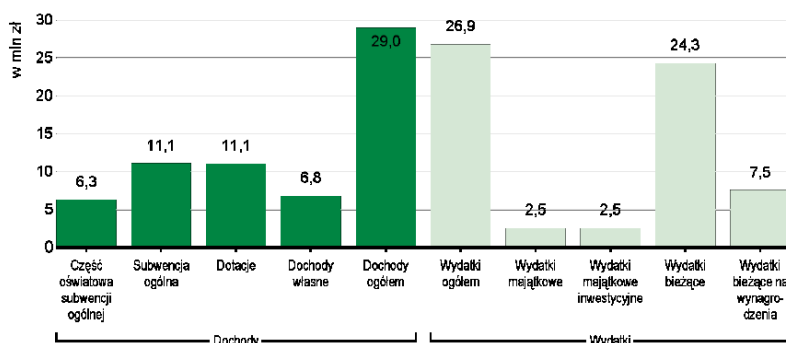
Oprócz wykonanych inwestycji własnych w wysokości 3.246.384,74 zł. zrealizowano wydatki majątkowe w formie pomocy finansowej lub dotacji celowej przeznaczonych na dofinansowanie zadań inwestycyjnych lub zakupów inwestycyjnych w wysokości 497.854,00 zł. na zadania:

1. Pomoc finansowa dla Powiatu Białobrzeskiego na dofinansowanie zadania inwestycyjnego pn. „Odbudowa drogi powiatowej nr 1133W Stara Błotnica-Jedlanka” plan i wykonanie 271.034,00 zł.
2. Dotacja celowa dla Komendy Powiatowej Policji w Białobrzegach na dofinansowanie zakupu samochodu, plan i wykonanie 7.000,00 zł
3. Dotacja celowa dla OSP Stare Żdźary na zakup samochodu strażackiego plan 222.000,00 zł., wykonanie 219.820,00 zł.

Ogółem plan wydatków majątkowych na 31.12.2020 roku wynosił 4 220 303,00 zł, natomiast wykonanie 3 744 238,74 zł. co stanowi 88,72 % planu rocznego.

FINANSE PUBLICZNE

Dochody i wydatki budżetu gminy według rodzajów w 2019 r.



Środki w dochodach budżetu gminy na finansowanie i współfinansowanie programów i projektów unijnych w 2019 r.

0,0
mln zł

W 2019 r. wydatki w dziale "Oświata i wychowanie" wyniosły 8506 tys. zł

Struktura dochodów budżetu gminy według działów	2017	2018	2019
O G Ó Ł E M	100,0	100,0	100,0
Rolnictwo i łowiectwo	2,3	2,2	2,6
Transport i łączność	2,1	8,0	0,9
Gospodarka mieszkaniowa	0,2	0,2	0,7
Administracja publiczna	0,5	0,4	0,3
Bezpieczeństwo publiczne i ochrona przeciwpożarowa	-	0,4	0,5
Różne rozliczenia	33,5	35,0	38,3
Oświata i wychowanie	2,6	1,3	1,8
Pomoc społeczna	1,1	0,9	0,9
Pozostałe zadania w zakresie polityki społecznej	-	0,0	-
Edukacyjna opieka wychowawcza	0,1	0,1	0,1
Rodzina	34,2	29,2	32,1
Gospodarka komunalna i ochrona środowiska	5,5	1,0	2,0
Kultura i ochrona dziedzictwa narodowego	0,0	0,1	0,1
Kultura fizyczna	1,2	4,8	0,9
Dochody od osób prawnych, od osób fizycznych i od innych jednostek nieposiadających osobowości prawnej	14,3	14,1	16,5
Pozostałe	2,4	2,3	2,3

Struktura wydatków budżetu gminy według działów	2017	2018	2019
O G Ó Ł E M	100,0	100,0	100,0
Rolnictwo i łowiectwo	3,8	3,5	4,1
Transport i łączność	6,1	12,2	2,0
Gospodarka mieszkaniowa	0,5	0,3	0,1
Administracja publiczna	7,3	6,4	7,3
Bezpieczeństwo publiczne i ochrona przeciwpożarowa	0,7	1,0	2,0
Różne rozliczenia	-	-	-
Oświata i wychowanie	28,2	29,3	31,7
Pomoc społeczna	2,0	1,7	2,2
Pozostałe zadania w zakresie polityki społecznej	-	-	-
Edukacyjna opieka wychowawcza	0,1	0,1	0,2
Rodzina	33,0	27,2	34,7
Gospodarka komunalna i ochrona środowiska	10,6	7,1	4,6
Kultura i ochrona dziedzictwa narodowego	1,6	2,4	4,4
Kultura fizyczna	3,6	6,5	3,4
Działalność usługowa	0,0	0,0	0,1
Ochrona zdrowia	0,2	0,3	0,2
Pozostałe	2,3	2,0	3,0

4 INFORMACJA O STANIE MIENIA KOMUNALNEGO

Informacja o stanie mienia Gminy Stara Błotnica za 2020r

Lp	Wyszczególnienie	Stan na ostatni dzień roku poprzedniego	Zwiększ.(+) Zmniejsz.(-)	Stan na ostatni dzień roku budżetowego	Sposób zagospodarowania wg wartości					Dochody uzyskiwane z tyt.gospodarowania mieniem	Wydatki z tyt. gospodarowania mieniem
					W bezpośr. zarządzie	W trwałym zarządzie	Dzierżawa, najem, nieodpłatne użytkow.	Wieczyste użytkowa-nie	Inne formy (Udziały w akcjach, spółkach, wierzytelności)		
1	2	3	4	5	6	7	8	9	10	11	12
1	Grunty ogółem (ha) w tym:	210,0429	-5,4251	204,6178	2.430.381	59.000		14.400		154.065	165.457
	rolne	27,0807	-0,1164	26,9643	293.330					38.380	26.265
	działki budowlane	16,2374	0,0000	16,2374	330.286	59.000		14.400		1.400	
	tereny rekreacyjne	-	-	-							
	drogi- właściciel Gmina Stara Błotnica	79,1826	+0,8278	80,0104	1.806.765						24.907
	drogi-posiadacz samoistny Urząd Gminy Stara Błotnica	87,5422	-6,1365	81,4057						114.285	114.285
2	Lasy (ha)	2,8199	0,0000	2,8199	17.299					120	120
3	Parki (ha)	-	-	-							
4	Budynki-liczba ogółem, w tym:	28	0	28	6.584.141	9.123.970	435.369			65.131	191.342
	mieszkalne	3	0	3	539.257					59.550	12.739

	obiekty szkolne i kulturalne	6	0	6	835.016	9.123.970				5.581	121.741
	obiekty służby zdrowia	1	0	1			435.369				15.990
	pozostałe obiekty użyteczności publ.	17	0	17	4.954.868						40.872
	inne	1	0	1	255.000						
5	Budowle i urządzenia techn.				40.955.294	827.906	35.828				
	Wodociągi:	1		1	3.809.923						
	- długość w km	155,9	+1,0	156,9							
	Oczyszczalnie ścieków:	1		1	8.653.487						
	-długość w km	13,8	+1,7	15,5							
	Wysypiska (liczba)	-		-							
	Ulice, drogi (dł. w km)	65,9		65,9	25.165.224						
	Obiekty sportowe	14	0	14	2.209.237	367.036					
	inne	-		-	1.117.423	460.870	35.828				
6	Środki transportu	11	-1	10	1.128.909					3.060	3.060
7	Lokaty kapitałowe	-		-							
8	Pożyczki udzielone (w zł)	-		-							
9	Obligacje własne sprzedaż(w zł)	-		-							
10	Pozostałe jedn. organizacyjne	-		-							
11	Związki komunalne i stowarzyszenia	-		-							

Informacja o stanie mienia Gminy Stara Błotnica za 2019 r

Lp	Wyszczególnienie	Stan na ostatni dzień roku poprzedniego	Zwiększ.(+) Zmniejsz.(-)	Stan na ostatni dzień roku budżetowego	Sposób zagospodarowania wg wartości					Dochody uzyskiwane z tyt.gospodarowania mieniem	Wydatki z tyt. gospodarowania mieniem
					W bezpośr. zarządzie	W trwałym zarządzie jst	Dzierżawa, najem, nieodpłatne użytkow.	Wieczyste użytkowa-nie	Inne formy (Udziały w akcjach, spółkach, wierzytelności)		
1	2	3	4	5	6	7	8	9	10	11	12
1	Grunty ogółem (ha) w tym:	210,6580	-0,6151	210,0429	2.374.286	59.000		14.400		140.268	20.832
	rolne	27,7149	-0,6342	27,0807	277.030					139.130	13.267
	działki budowlane	16,2374	0,0000	16,2374	330.286	59.000		14.400		1.138	
	tereny rekreacyjne	-	-	-							
	drogi- właściciel Gmina Stara Błotnica	79,1635	+0,0191	79,1826	1.766.970						7.565
	drogi-posiadacz samoistny Urząd Gminy Stara Błotnica	87,5422	0,0000	87,5422							
2	Lasy (ha)	2,8199	0,0000	2,8199	17.299						106
3	Parki (ha)	-	-	-							
4	Budynki-liczba ogółem, w tym:	32	-4	28	6.530.595	9.123.970	435.369			68.394	11.100
	mieszkalne	4	-1	3	539.257					52.947	7.967
	obiekty szkolne i kulturalne	6	0	6	808.243	9.123.970				10.406	
	obiekty służby zdrowia	1	0	1			435.369				
	pozostałe obiekty użyteczności publ.	20	-3	17	4.928.095						3.133
	inne	1	0	1	255.000						
5	Budowle i urządzenia techn.				37.771.441	827.906	35.828				

	Wodociągi:	1		1	3.658.067					
	- długość w km	155,2	+0,7	155,9						
	Oczyszczalnie ścieków:	1		1	7.962.732					
	-długość w km	13,8		13,8						
	Wysypiska (liczba)	-		-						
	Ulice, drogi (dł. w km)	65,9		65,9	23.180.818				5.041	
	Obiekty sportowe	9	+5	14	2.198.562	367.036				
	inne	-		-	771.262	460.870	35.828			
6	Środki transportu	12	-1	11	1.216.465					
7	Lokaty kapitałowe	-		-						
8	Pożyczki udzielone (w zł)	-		-						
9	Obligacje własne sprzedaż(w zł)	-		-						
10	Pozostałe jedn. organizacyjne	-		-						
11	Związki komunalne i stowarzyszenia	-		-						

Informacja o stanie mienia Gminy Stara Błotnica za 2018 r

Lp	Wyszczególnienie	Stan na ostatni dzień roku poprzedniego	Zwiększ.(+) Zmniejsz.(-)	Stan na ostatni dzień roku budżetowego	Sposób zagospodarowania wg wartości					Dochody uzyskiwane z tyt.gospodarowania mieniem	Wydatki z tyt. gospodarowania mieniem
					W bezpośr. zarządzie	W trwałym zarządzie jst	Dzierżawa, najem, nieodpłatne użytkow.	Wieczyste użytkowanie	Inne formy (Udziały w akcjach, spółkach, wierzytelności)		
1	2	3	4	5	6	7	8	9	10	11	12
1	Grunty ogółem (ha) w tym:	212,6635	+0,8144	213,4779	2.389.548	59.000		14.400		2.338	55.098
	rolne	26,9105	+0,8044	27,7149	282.558					1.200	13.638
	działki budowlane	16,2374	0,0000	16,2374	330.286	59.000		14.400		1.138	
	tereny rekreacyjne	-	-	-							
	drogi- właściciel Gmina Stara Błotnica	79,0140	+0,1495	79,1635	1.759.405						41.460
	drogi-posiadacz samoistny Urząd Gminy Stara Błotnica	87,6817	-0,1395	87,5422							
2	Lasy (ha)	2,8199	0,0000	2,8199	17.299						106
3	Parki (ha)	-	-	-							
4	Budynki-liczba ogółem, w tym:	33	-1	32	5.567.232	9.017.240	435.369			53.093	30.993
	mieszkalne	4	0	4	552.257					46.402	1.539
	obiekty szkolne i kulturalne	6	0	6	808.243	9.017.240					
	obiekty służby zdrowia	1	0	1			435.369				

	pozostałe obiekty użyteczności publ.	21	-1	20	3.951.732						29.454
	inne	1	0	1	255.000						
5	Budowle i urządzenia techn.				36.396.557	827.906	35.828				
	Wodociągi:	1		1	3.589.703						
	- długość w km	155,1	+0,1	155,2							
	Oczyszczalnie ścieków:	1		1	7.962.732						
	-długość w km	13,8		13,8							
	Wysypiska (liczba)	-		-							
	Ulice, drogi (dł. w km)	65,9		65,9	22.397.690					6.691	
	Obiekty sportowe	5	+4	9	1.675.170	367.036					
	inne	-		-	771.262	460.870	35.828				
6	Środki transportu	11	+1	12	1.458.025						
7	Lokaty kapitałowe	-		-							
8	Pożyczki udzielone (w zł)	-		-							
9	Obligacje własne sprzedaż(w zł)	-		-							
10	Pozostałe jedn. organizacyjne	-		-							
11	Związki komunalne i stowarzyszenia	-		-							

5 INFORMACJA O REALIZACJI POLITYK, PROGRAMÓW I STRATEGII. STRATEGIA ROZWOJU

5.1 Plan Gospodarki Niskoemisyjnej dla Gminy Stara Błotnica na lata 2015-2020

Plan Gospodarki Niskoemisyjnej Gminy Stara Błotnica przyjęty Uchwałą Nr XII.96.2015 Rady Gminy Stara Błotnica z dnia 29.12.2015 r. uchylony Uchwałą Nr XIII.105.2016 z dnia 25.02.2016 r., Uchwałą Nr XIII.106.2016 z dnia 25.02.2016 r.

Plan Gospodarki Niskoemisyjnej Gminy Stara Błotnica jest dokumentem strategicznym, określającym rozwiązania przyjęte przez gminę Stara Błotnica w zakresie działań inwestycyjnych i nie inwestycyjnych, w obszarach związanych z użytkowaniem energii w budownictwie, transporcie, energetyce, gospodarce komunalnej, a także zarządzaniu gminą w latach 2015-2020.

Plan Gospodarki Niskoemisyjnej jest niezbędnym dokumentem, umożliwiającym ubieganie się o przyznanie środków pomocowych z budżetu Unii Europejskiej w perspektywie finansowej na lata 2014-2020. Dokument jest również niezbędny do składania wniosków o dofinansowanie inwestycji obejmujących między innymi termomodernizację budynków publicznych i mieszkalnych, modernizację źródeł ciepła, instalację odnawialnych źródeł energii, zwiększenie efektywności energetycznej.

Plan został opracowany, aby przyczynić się do osiągnięcia celów określonych w pakiecie klimatyczno-energetycznym do roku 2020, tj.: redukcji emisji gazów cieplarnianych, zwiększenia udziału energii pochodzącej ze źródeł odnawialnych, redukcji zużycia energii finalnej (co ma zostać zrealizowane poprzez podniesienie efektywności energetycznej), a także poprawę jakości powietrza.

Na podstawie przeprowadzonej Inwentaryzacji dwutlenku węgla na terenie Gminy Stara Błotnica emisja CO₂ w roku 2014 wyniosła 65.725,10 MgCO/rok, udział odnawialnych źródeł energii wyniósł 9.306,81 MWh/rok, zaś zużycie energii finalnej 223.516,61 MWh/rok. Plan Gospodarki Niskoemisyjnej Gminy Stara Błotnica zakłada, że po wdrożeniu Planu, Samorząd rocznie zaoszczędzi 22.211,70 MWh/rok energii, co stanowi zmniejszenie o 9,94% energii w stosunku do roku 2014. Emisja dwutlenku węgla zostanie zmniejszona o 11.419,67 MgCO₂/rok, jest to redukcja o 17,37% w odniesieniu do roku bazowego. Zaś udział odnawialnych

źródeł energii zwiększy się o 1.68,33 MWh/rok co stanowi 21,15% wzrostu w stosunku do roku 2014.

Celem wdrażania PGN jest poprawa stanu środowiska i jakości życia mieszkańców Gminy Stara Błotnica poprzez kontynuację rozpoczętych w latach poprzednich i kontynuowanych działań w zakresie zmierzającym do ograniczenia emisji zanieczyszczeń pyłowo – gazowych, wymianę kotłów na ekologiczne, termomodernizacji budynków mieszkalnych i użyteczności publicznej, modernizacji i rozbudowy sieci drogowej, zmniejszenia energochłonności oświetlenia ulicznego oraz innych dziedzin funkcjonowania Gminy.

Gmina Stara Błotnica podjęła następujące działania aby zrealizować założenia ww. Planu:

W 2020 roku został złożony wniosek w ramach Regionalnego Programu Operacyjnego Województwa Mazowieckiego, Działanie 4.2 Efektywność energetyczna, typ projektów: Termomodernizacja budynków użyteczności publicznej w którego zakres wchodziła wymiana urządzeń grzewczych oraz termomodernizację budynków użyteczności publicznej tj. Świetlicy Wiejskiej w Starym Kadłubie oraz Świetlicy Wiejskiej w Starym Kielbowie. Przedmiotowe wnioski przeszły pozytywnie ocenę formalną lecz uzyskały zbyt małą liczę punktów by uzyskać dofinansowanie.

Pod koniec 2020 roku zostały podjęte działania mające na celu opracowanie aktualizacji Planu Gospodarki Niskoemisyjnej m.in. zaprojektowanie rozwiązań umożliwiających zmniejszenie emisji gazów cieplarnianych (w szczególności CO₂) oraz innych szkodliwych substancji do powietrza, redukcję zużycia energii oraz zwiększenie udziału energii ze źródeł odnawialnych. Potrzeba aktualizacji wynikała z upływu daty obowiązywania dotychczasowego PGN. W zaktualizowanym dokumencie znajdzie się lista inwestycji związanych z gospodarką niskoemisyjną planowanych do realizacji w najbliższych latach..

1.2 Wieloletni program gospodarowania mieszkaniowym zasobem Gminy Stara Błotnica na lata 2020-2025.

Prognoza dotycząca wielkości oraz stanu technicznego zasobu mieszkaniowego gminy w poszczególnych latach

1. Mieszkaniowy zasób gminy Stara Błotnica składa się z lokali mieszkalnych. W skład mieszkaniowego zasobu gminy Stara Błotnica wchodzi lokale położone w budynkach

będących własnością gminy Stara Błotnica . Są to obiekty o zróżnicowanym wieku, standardzie oraz wyposażeniu w instalacje.

2. Stan zasobu mieszkaniowego Gminy Stara Błotnica na dzień 04.02.2020 r. przedstawia poniższa tabela:

Lp.	Położenie lokalu	Pow. użytkowa lokalu	Wyposażenie budynku
1.	Dom Nauczyciela w Starej Błotnicy	48,0	Łazienka , centralne ogrzewanie instalacja wodno-kanalizacyjna
		60,0	Łazienka , centralne ogrzewanie instalacja wodno-kanalizacyjna
2.	Budynek mieszkalny w Kadłubie	54,40	Łazienka , centralne ogrzewanie instalacja wodno-kanalizacyjna
		30,0	Woda
3.	Dom Nauczyciela w Kaszowie	52,0	Łazienka , centralne ogrzewanie instalacja wodno-kanalizacyjna
		52,0	Łazienka , centralne ogrzewanie instalacja wodno-kanalizacyjna
4.	Dom Nauczyciela w Starych Sieklukach	40,0	Łazienka , centralne ogrzewanie instalacja wodno-kanalizacyjna
		34,0	Łazienka , centralne ogrzewanie instalacja wodno-kanalizacyjna
5.	Dom Nauczyciela w Starym Goździe	51,50	Łazienka , centralne ogrzewanie instalacja wodno-kanalizacyjna
6.	Budynek mieszkalny w Pierzchni	52,0	Instalacja wodno-kanalizacyjna
		40,0	Instalacja wodno-kanalizacyjna
7.	Budynek Ośrodka Zdrowia w Starej Błotnicy	55,3	Łazienka , centralne ogrzewanie instalacja wodno-kanalizacyjna

		73,4	Łazienka , centralne ogrzewanie instalacja wodno-kanalizacyjna
		62,4	Łazienka , centralne ogrzewanie instalacja wodno-kanalizacyjna
		62,4	Łazienka , centralne ogrzewanie instalacja wodno-kanalizacyjna
		41,3	Łazienka , centralne ogrzewanie instalacja wodno-kanalizacyjna
		41,3	Łazienka , centralne ogrzewanie instalacja wodno-kanalizacyjna

1. Z mieszkaniowego zasobu gminy wydziela się i przeznaczają do wynajmowania:
 - Na czas trwania stosunku pracy.
 - Lokale czasowo niewykorzystywane w związku ze stosunkiem pracy mogą być wynajmowane osobom, których nabycie tytułu prawnego do lokalu nie ma związku ze stosunkiem pracy.
2. Gmina Stara Błotnica nie planuje zwiększenia mieszkaniowego zasobu gminy.
3. Ze względu na brak możliwości inwestycyjnych, pozyskiwanie lokali socjalnych możliwe jest przez uzysk zwalnianych mieszkańców.

II. Analiza potrzeb remontów i modernizacji wynikających ze stanu technicznego budynków i lokali oraz źródła ich finansowania w kolejnych latach

1. Budynki mieszkaniowego zasobu gminy wymagają remontów. Niezbędne jest zapewnienie sprawnego działania istniejących urządzeń należących do wyposażenia lokalu lub budynku.
2. Prowadzenie remontów w latach 2020 – 2025 będzie uzależnione od możliwości finansowych gminy.
3. Źródłem finansowania w zakresie kosztów bieżących będą:
 - Wpływy z czynszów za lokale mieszkalne,
 - Wpływy z czynszów za lokale użytkowe,
 - Środki budżetowe gminy

III. Zasady Polityki czynszowej oraz warunki obniżania czynszu.

1. Polityka czynszowa gminy powinna zmierzać do takiego kształtowania stawek czynszu w latach 2020-2025, które zapewniłyby samowystarczalność finansową gospodarki mieszkaniowej.
2. W lokalach wchodzących w skład mieszkaniowego zasobu gminy Wójt Gminy ustala, kierując się zasadami ustawy, stawką bazową i stawki czynszu za 1 m² powierzchni użytkowej lokalu z uwzględnieniem czynników podwyższających lub obniżających ich wartość użytkową, a w szczególności położenie budynku, położenie lokalu w budynku, wyposażenie budynku i lokalu w urządzenia techniczne i instalacje oraz ich ogólny stan techniczny budynku.
3. 3. Stawka bazowa jest to opłata za 1 m² powierzchni użytkowej lokalu uwzględniająca wszystkie najwyższe czynniki mające wpływ na wielkość czynszu tj. dla lokalu wyposażonego w instalację wodociągową, elektryczną i centralnego ogrzewania, łazienkę, WC, w dobrym stanie technicznym.
4. Ustala się czynniki obniżające stawkę jednostkową czynszu:
 - brak w lokalu centralnego ogrzewania – 5 %
 - stan techniczny budynku poniżej przeciętnego – 5 %.

Czynniki obniżające stawkę czynszu nie dotyczą lokali socjalnych.

5. Ustala się obowiązek płatności czynszu najmu w terminie do dnia 10-go każdego miesiąca z góry, z wyjątkiem przypadków, gdy strony pisemnie ustala zmianę terminu i formę płatności.
6. Podwyżki czynszu nie mogą być dokonywane częściej jak raz do roku na warunkach określonych w art. 8a ustawy.
7. w przypadku pozyskania lokali z przeznaczeniem ich na lokale socjalne stawka czynszu za lokal socjalny nie może przekroczyć 50% stawki najniższego czynszu obowiązującego w gminnym zasobie mieszkaniowym.

IV. Sposób i zasady zarządzania lokalami i budynkami wchodzącymi w skład mieszkaniowego zasobu gminy oraz przewidziane zmiany w zakresie zarządzania mieszkaniowym zasobem gminy w kolejnych latach

1. Lokalami mieszkaniowymi zarządza Wójt Gminy w oparciu o obowiązujące przepisy oraz uchwały Rady Gminy. Nie przewiduje się zmiany w zakresie zarządzania mieszkaniowym zasobem gminy.
2. Prowadzenie remontów w latach 2020 – 2025 będzie uzależnione od możliwości finansowych gminy.

V. Inne działania mające na celu poprawę wykorzystania i racjonalizację gospodarki mieszkaniowym zasobem gminy.

1. W celu utrzymania zasobu mieszkaniowego na odpowiednim poziomie wykonywane są remonty bieżące i modernizację lokali mieszkalnych.
2. Nie planuje się sprzedaży lokali mieszkalnych w kolejnych latach 2020 – 2025.
3. W sprawach nieujętych w niniejszym programie mają zastosowanie obowiązujące przepisy prawne.

Na terenie gminy Stara Błotnica nie została podjęta uchwała Rady Gminy Stara Błotnica w sprawie wyznaczenia obszaru zdegradowanego lub obszaru rewitalizacji.

Gmina Stara Błotnica nie ma programu rewitalizacji nie ma również lokalnego programu rewitalizacji.

5.2 Program współpracy Gminy Stara Błotnica z organizacjami pozarządowymi oraz innymi podmiotami prowadzącymi działalność pożytku publicznego

Program współpracy Gminy Stara Błotnica z organizacjami pozarządowymi oraz innymi podmiotami prowadzącymi działalność pożytku publicznego na 2020 r. został przyjęty Uchwałą Nr XII.86.2019 Rady Gminy Stara Błotnica z dnia 25 listopada 2019 r. w sprawie przyjęcia rocznego Programu współpracy Gminy Stara Błotnica z organizacjami pozarządowymi oraz innymi podmiotami prowadzącymi działalność pożytku publicznego na rok 2020. Wykonując tę uchwałę, ogłoszono - zgodnie z ustawą o działalności pożytku publicznego i wolontariacie – otwarte konkursy ofert na powierzenie realizacji zadania:

W zakresie wspierania i upowszechniania kultury fizycznej i sportu w dziedzinie w dziedzinie:

- ✓ tenis stołowy (Zarządzenie Wójta Gminy nr 3.2020 z dnia 15 stycznia 2020 r.). Zadanie zrealizowano w okresie od 11.02.2020 r. do 31 grudnia 2020 r. kwota udzielonej dotacji 5 000,00 zł.
- ✓ piłka nożna (Zarządzenie Wójta Gminy nr 5.2020 z dnia 21 stycznia 2020 r.). Zadanie zrealizowano w okresie od 14.02.2020 r. do 31 grudnia 2020 r. kwota udzielonej dotacji 103 000,00 zł.

- ✓ Lekkoatletyka i piłka siatkowa (Zarządzenie Wójta Gminy nr 36.2020 z dnia 6 lipca 2020 r.). Zadanie zrealizowano w okresie od 29.07.2020 r. do 15 listopada 2020 r. kwota udzielonej dotacji 1 700,00 zł.
- ✓ tenis stołowy (Zarządzenie Wójta Gminy nr 35.2020 z dnia 6 lipca 2020 r.). Zadanie zrealizowano w okresie od 29.07.2020 r. do 11 grudnia 2020 r. kwota udzielonej dotacji 3 100,00 zł.

W zakresie działalności wspomagającej rozwój wspólnot i społeczności lokalnych:

(Zarządzenie Wójta Gminy nr 26.2020 z dnia 8 maja 2020 r.). Zadanie zrealizowano w okresie od 2 czerwca 2020 r. do 30 listopada 2020 r. kwota udzielonej dotacji 5 000,00 zł.

Klub Sportowy „Błotnica” (dotacja w wysokości 103 000,00 zł).

Stowarzyszenie w ramach realizacji zadania publicznego zorganizowało zajęcia sportowe dla dzieci, młodzieży i dorosłych w zakresie piłki nożnej takie jak organizowanie meczów, turniejów, zajęć treningowych, rozgrywek piłkarskich. Zajęcia treningowe odbywały się pod nadzorem wykwalifikowanych trenerów i cieszyły się bardzo dużym zainteresowaniem.

Zakładane cele:

- rozwijanie ogólnej sprawności fizycznej wśród dzieci, młodzieży i dorosłych z terenów wiejskich poprzez regularne treningi i rozgrywki liczba korzystających osób 130 ,
- zaangażowanie mieszkańców gminy w działalność sportową ponad 120 osób (obserwatorzy kibice),
- nauka pracy w zespole, nauka zasad fair play, radzenie sobie zarówno z wygraną jak i z porażką poprzez udział w meczach międzyklubowych,
- pokazanie mieszkańcom Gminy alternatywnej metody zagospodarowania czasu wolnego,
- udział w rozgrywkach Radomskiego Okręgowego Związku Piłki Nożnej i utrzymanie drużyn w danych grupach rozgrywkowych,

Uczniowski Klub Sportowy „Tymianka” uzyskał dotację w kwocie – 8 100,00 zł.

Głównym celem zadania było zwiększenie aktywności ruchowej dzieci i młodzieży z terenów wiejskich, rozwijanie pasji do tenisa stołowego oraz integracja lokalnej społeczności. Zakładane rezultaty rozwój i doskonalenie umiejętności sportowych, wyłonienie najzdolniejszych zawodników i umożliwienie im udziału w zawodach na szczeblu ponadlokalnym zostały zrealizowane.

Uczniowski Klub Sportowy w Starej Błotnicy uzyskał dotację w kwocie – 1 700,00 zł.

Głównym celem zadania było zwiększenie aktywności ruchowej dzieci i młodzieży z terenów wiejskich, rozwijanie pasji do lekkoatletyki i piłki siatkowej oraz integracja lokalnej społeczności.

Zakładane rezultaty rozwój i doskonalenie umiejętności sportowych, wyłonienie najzdolniejszych zawodników i umożliwienie im udziału w zawodach na szczeblu ponadlokalnym zostały zrealizowane.

„Koalicja dla Młodych” Fundusz Lokalny Ziemi Białobrzeskiej dotacja w kwocie- 5 000,00 zł. na realizację projektu pod tytułem „Działamy i przeciwdziałamy”.

Głównym celem konkursu było wspieranie inicjatyw kulturalnych poprzez organizację przedsięwzięć integrujących społeczność lokalną oraz rozwijających świadome uczestnictwo w kulturze. Poprzez realizację zadania zostały osiągnięte następujące rezultaty: Wzrost zaangażowania mieszkańców Gminy Stara Błotnica w życie kulturalne, wzrost aktywności w przygotowaniu i organizowaniu wydarzeń kulturalnych. Zorganizowanie różnych form aktywności służącej integracji i rozwoju społeczności, kulturalnego spędzania czasu, rozwoju zainteresowań. Lepsze poznanie mieszkańców, chęć podejmowania wspólnych działań co przyczyniło się do wzrostu świadomego uczestnictwa w kulturze. Wzmocniona współpraca i bardziej zintegrowana społeczność, chętna do działania tworzyć, która jest dobrym potencjałem do dalszego rozwoju wspólnot.

Wszystkie zakładane cele i rezultaty zostały uzyskane w 100%.

Ponadto na podstawie art. 19a Ustawy z dnia 24 kwietnia 2003 r. o działalności pożytku publicznego i wolontariacie (Dz.U. z 2019 r., poz. 688) wpłynęły oferty:

1. Koło Gospodyń Wiejskich w Kaszowie na realizację zadania pod tytułem „Kaszowskie Kusaki” wnioskowana kwota dotacji 5000,00 zł. Realizacja projektu miała na celu zorganizowanie obrzędów „Kusaków”. Zakładany cel został zrealizowany.

Zgodnie z ustawą o działalności pożytku publicznego i wolontariacie oraz podpisanymi umowami, organizacje, które uzyskały dofinansowanie na realizację działalności pożytku publicznego, złożyły w ustawowo określonym terminie sprawozdania.

5.3 Inne obowiązujące programy, plany, strategie

5.3.1 Program Ochrony Środowiska dla Gminy Stara Błotnica

Program Ochrony Środowiska dla Gminy Stara Błotnica na lata 2017-2020 z perspektywą

do roku 2024 przyjęty Uchwałą Nr XX.149.2016 Rady Gminy Stara Błotnica z dnia 29.12.2016 r. Program Ochrony Środowiska na lata 2017-2020 z perspektywą do roku 2024 dla Gminy Stara Błotnica jest kontynuacją dotychczas podejmowanych działań w zakresie problematyki ochrony środowiska. Celem Programu jest ustalenie wytycznych do racjonalnych działań na dalsze lata i poprawa stanu środowiska przyrodniczego, bądź utrzymanie dobrego poziomu tam, gdzie został on osiągnięty w wyniku realizacji założeń poprzedniego programu. Zawarte w nim rozwiązania inwestycyjne oraz organizacyjne i informacyjne przyczynią się do właściwego, zgodnego z zasadą zrównoważonego rozwoju i gospodarowania zasobami przyrodniczymi. W Programie wyznaczono cele i kierunki interwencji w zakresie ochrony środowiska oraz priorytety i zadania w ramach których wyznaczono cele do realizacji.

Najważniejszymi kwestiami dla Gminy Stara Błotnica wynikającymi z analizy stanu i zagrożeń środowiska i obszarów stwarzających problemy w skazane w programie to inwestycje i czynności administracyjno-organizacyjne w zakresie:

- 1) rozbudowy sieci infrastruktury kanalizacji sanitarnej i deszczowej w celu poprawy jakości wód powierzchniowych i podziemnych;
- 2) wymiana źródeł ogrzewania, termomodernizacja budynków, wprowadzania energii odnawialnej, modernizacja systemu komunikacyjnego;
- 3) modernizacja oświetlenia ulicznego, w celu ochrony przed promieniowaniem elektromagnetycznym.

5.3.2 Program Usuwania Wyrobów Azbestowych

Na terenie Gminy Stara Błotnica przeprowadzona została inwentaryzacja materiałów azbestowych metodą spisu z natury, mająca na celu określenie lokalizacji, stanu oraz ilości wyrobów zawierających azbest. Na podstawie uzyskanych informacji sporządzono wymagane przepisami prawa ankiety, a następnie opracowane zostało tabelaryczne zestawienie obiektów, na których występuje azbest. W zestawieniu uwzględniono numery ewidencyjne obrębów i działek. Zaleca się, aby co roku zestawienie to aktualizowane było o dane i parametry z demontaży wyrobów zawierających azbest na terenie Gminy. Zgodnie z obowiązującymi wytycznymi, w celu ustalenia ilości wyrobów zawierających azbest w jednostce wagowej, stosuje się wskaźnik przeliczeniowy, który wynosi 17 kg na każdy m² eternitu. Zgodnie z „Programem usuwania wyrobów zawierających azbest z terenu Gminy Stara Błotnica na lata 2012-2032” szacowana ilość odpadów zawierających azbest zgromadzonych na terenie Gminy Stara Błotnica wynosi 366 273,00 m².

W 2020 roku kontynuowany był „Program usuwania wyrobów zawierających azbest z terenu Gminy Stara Błotnica na lata 2012-2032”. Zadanie polegało na demontażu azbestowego pokrycia dachowego, transporcie i utylizacji lub na samym transporcie i utylizacji azbestu lub wyrobów zawierających azbest. Do Urzędu Gminy w Starej Błotnicy w 2020 roku mieszkańcy gminy zgłosili:

- 14 040,30 m² płyt azbestowo-cementowych stosowanych w budownictwie do odbioru, transportu i unieszkodliwienia;

- 273,84 m² płyt azbestowo-cementowych stosowanych w budownictwie do demontażu, odbioru, transportu i unieszkodliwienia;

co łącznie daje 14 314,14 m², a więc 3,91 % odpadów azbestowych znajdujących się na terenie gminy.

Zgłoszone odpady zlokalizowane są w 19 miejscowościach na indywidualnych działkach, w Czyżówce (5), Jakubowie (2), Kaszowie (5), Nowym Kadłubku (1), Nowym Kielbowie (9), Pągowcu (2), Pierzchni (1), Rykach (3), Siemiradzu (2), Starej Błotnicy (6), Starych Sieklukach (4), Starych Żdżarach (4), Starym Goździe (4), Starym Kadłubie (5), Starym Kadłubku (4), Starym Kielbowie (2), Starym Kobylniku (4), Starym Osowie (6) oraz Tursku (1) Płyty zostały zdemontowane bądź odebrane od mieszkańców i przekazane na składowisko tego typu odpadów przez firmę posiadającą uprawnienia.

5.3.3 Wieloletni plan rozwoju i modernizacji urządzeń wodociągowych i kanalizacyjnych będących w posiadaniu Gminy Stara Błotnica

Wieloletni plan rozwoju i modernizacji urządzeń wodociągowych i kanalizacyjnych będących w posiadaniu Gminy Stara Błotnica (*dalej: plan*) został przyjęty Uchwałą Rady Gminy Stara Błotnica nr XIX.137.2020 z dnia 25.09.2020 r.

Plan obejmuje okres 4 lat (od 2020 do 2023 roku) i ma charakter otwarty, mogący się zmieniać w zależności od bieżącej sytuacji. Dotyczy to zwłaszcza zmian w zakresie rozwojowym i kosztowym planowanych przedsięwzięć oraz kierunków pozyskiwania środków na ich realizację, których wcześniej nie można było przewidzieć.

Plan obejmuje zakres przedsięwzięć związanych z usprawnieniem świadczonych usług wodociągowo – kanalizacyjnych poprzez wprowadzenie nowych lub poprawę starych technologii, rozbudowę sieci wodociągowej i kanalizacyjnej itp. Przedsięwzięcia te mogą wpłynąć na pozyskanie nowych usługobiorców, jak również do podwyższenia jakości i ciągłości usług, zwiększyć poziom zadowolenia obecnych odbiorców.

Stan realizacji poszczególnych przedsięwzięć rozwojowo – modernizacyjnych w zakresie rozwoju i modernizacji urządzeń wodociągowych i kanalizacyjnych został przedstawiony w Tabeli 1.

Tabela 3. Stan realizacji poszczególnych przedsięwzięć rozwojowo – modernizacyjnych w zakresie rozwoju i modernizacji urządzeń wodociągowych i kanalizacyjnych

Lp.	Nazwa przedsięwzięcia	Cel, Opis przedsięwzięcia	Stan realizacji zadania na 31.12.2020 r.
1.	Modernizacja i rozbudowa Stacji Uzdatniania Wody „Czyżówka”	<p><u>Cel:</u></p> <ul style="list-style-type: none"> -zwiększenie możliwości ujmowania i uzdatniania wody, -poprawa funkcjonalności i estetyki obiektów. <p><u>Zakres prac:</u></p> <ul style="list-style-type: none"> - budowa nowego budynku technologicznego wraz z łącznikiem do istniejących budynków oraz osadnika wód popłucznych; - utwardzenie terenu (układ dróg z placem manewrowym, miejsca parkingowe, dojścia do budynków i opaski; - wykonanie nowych sieci uzbrojenia terenu (rurociągi wody surowej, rurociągi wody uzdatnionej z komorami zasuw, kanalizacja sanitarna, kanalizacja technologiczna z neutralizatorem podchlorynu sodu, kanalizacja wód popłucznych do nowego osadnika, kanalizacja deszczowa 	Wykonana pełna dokumentacja techniczna, która umożliwi aplikowanie o środki zewnętrzne.

		<p>odprowadzająca wody z osadnika, elektryczne instalacje doziemne zasilające);</p> <ul style="list-style-type: none"> - wykonanie nowych instalacji elektrycznych zewnętrznych i wewnętrznych oraz instalacji sanitarnych; - montaż paneli fotowoltaicznych. 	
2.	<p>Budowa kanalizacji sanitarnej wraz z urządzeniami infrastruktury technicznej w miejscowościach Stary Kiełbów i Nowy Kiełbów oraz dobudowa odcinka wodociągu w miejscowości Nowy Kiełbów</p>	<p>Cel:</p> <ul style="list-style-type: none"> - poprawa jakości życia mieszkańców poprzez stworzenie możliwości podłączenia się do sieci kanalizacyjnej, - likwidacja bezodpływowych zbiorników na nieczystości ciekłe, - redukcja wypompowywania ścieków z szamb do rowów i na pola, - poprawa zaopatrzenie w wodę. <p>Zakres prac:</p> <ul style="list-style-type: none"> - budowa nowego odcinka kanalizacji sanitarnej o długości 4,485 km wraz z niezbędnymi urządzeniami infrastruktury 	<p>Zakończenie I etapu realizacji zadania, tj. dobudowa sieci wodociągowej w miejscowości Nowy Kiełbów.</p> <p>Rozpoczęcie prac II etapu inwestycji.</p>

		<p>technicznej w Starym Kiełbowie i Nowym Kiełbowie;</p> <p>- dobudowa odcinka wodociągu o długości 470 m we wsi Nowy Kiełbów.</p> <p>Celem inwestycji jest</p> <p>Inwestycja w zakresie zakłada również.</p> <p>Realizacja zadania podyktowana jest rozwojem budownictwa mieszkaniowego w tej części gminy. Umożliwi ona</p>	
3.	<p>Budowa kanalizacji sanitarnej wraz z urządzeniami infrastruktury technicznej w miejscowościach Stary Kiełbów i Czyżówka</p>	<p><u>Cel:</u> poprawa życia i komfortu mieszkańców</p> <p><u>Zakres zadania:</u></p> <p>- budowa odcinka kanalizacji sanitarnej o długości 1,65 km wraz z niezbędnymi urządzeniami infrastruktury technicznej w Starym Kiełbowie i Czyżówce.</p>	<p>Z końcem 2020 roku zakończono roboty budowlane i odebrano wykonany odcinek sieci kanalizacyjnej.</p>
4.	<p>Opracowanie dokumentacji projektowej na budowę wodociągu w Żabiej Woli</p>	<p><u>Zakres zadania:</u></p> <p>Przygotowanie dokumentacji projektowej na budowę sieci wodociągowej w miejscowości Żabia Wola</p>	<p>Wykonanie dokumentacji projektowej.</p>

5.	Opracowanie dokumentacji projektowej na budowę wodociągu w Starych Sieklukach	<u>Zakres zadania:</u> Przygotowanie dokumentacji projektowej na budowę sieci wodociągowej w miejscowości Stare Siekluki	Wykonanie dokumentacji projektowej.
6.	Dobudowa odcinka sieci wodociągowej w Żabiej Woli	<u>Zakres zadania:</u> - dobudowa odcinka sieci wodociągowej w miejscowości Żabia Wola	Z końcem 2020 roku prace związane z dobudową odcinka wodociągu zostały zakończone i odebrane.
7.	Dobudowa odcinka sieci wodociągowej w Starych Sieklukach	<u>Zakres zadania:</u> - dobudowę odcinka sieci wodociągowej w miejscowości Stare Siekluki	Z końcem 2020 roku prace związane z dobudową odcinka wodociągu zostały zakończone i odebrane.
8.	Budowa kanalizacji sanitarnej wraz z urządzeniami infrastruktury technicznej w miejscowościach Nowy Kiełbów i Stare Siekluki	<u>Zakres zadania:</u> - budowa kolejnych odcinków kanalizacji sanitarnej wraz z niezbędnymi urządzeniami infrastruktury technicznej w miejscowościach Nowy Kiełbów i Stare Siekluki	Brak działań w 2020 r. Rozpoczęcie prac uzależnione od pozyskanych środków zewnętrznych oraz od postępu prac przy budowie odcinka z przedsięwzięcia nr 2.

9.	Wymiana zasuw, hydrantów na sieci wodociągowej	<p><u>Zakres zadania:</u></p> <p>- wymiana starych zasuw i hydrantów, które uległy awarii i nie spełniają swojego zadania</p>	Bieżąca wymiana zasuw, które uległy awarii.
10.	Wymiana starych przyłączy na sieci wodociągowej	<p><u>Zakres zadania:</u></p> <p>- wymiana przyłączy awaryjnych, będących w złym stanie technicznym.</p>	Bieżąca wymiana przyłączy, które uległy awarii.

Plan jest konsekwencją przyjętych priorytetów działań inwestycyjnych zmierzających do poprawy warunków życia mieszkańców gminy Stara Błotnica, poprawy jakości środowiska naturalnego oraz stworzenia warunków dynamicznego rozwoju gminy.

Łączne koszty wszystkich przedsięwzięć wynoszą 17,4 mln zł. Biorąc pod uwagę sytuację finansową właściciela urządzeń wodociągowych i kanalizacyjnych oraz dostępność środków finansowych ze źródeł zewnętrznych Gmina Stara Błotnica składa wnioski o przyznanie pomocy finansowej dla zaplanowanych inwestycji.

Efektom działań jest podpisanie 28 lutego 2020 r. umowy z Samorządem Województwa Mazowieckiego z siedzibą w Warszawie na realizację operacji pod nazwą *Budowa kanalizacji sanitarnej wraz z urządzeniami infrastruktury technicznej w miejscowościach Stary Kielbów i Nowy Kielbów oraz dobudowa odcinka wodociągu w miejscowości Nowy Kielbów*. Koszty całkowite inwestycji wynoszą 3 746 773,87 zł. Zadanie otrzymało pomoc finansową w wysokości 1 933 870,00 zł, tj. do 63,63 % poniesionych kosztów kwalifikowalnych operacji, ze środków Europejskiego Funduszu Rolnego na rzecz Rozwoju Obszarów Wiejskich w ramach Programu Rozwoju Obszarów Wiejskich na lata 2014–2020. Pomoc będzie przyznana w dwóch transzach: pierwsza w wysokości 43 342,00 zł dla pierwszego etapu oraz druga płatność w wysokości 1 890 528,00 zł dla drugiego etapu. Pozostałe środki pochodzić będą ze środków własnych Gminy.

W dniu 15 grudnia 2020 r. została podpisana umowa z Wojewódzkim Funduszem Ochrony Środowiska i Gospodarki Wodnej w Warszawie na udzielenie pożyczki w kwocie do 540 500,00 zł na realizację zadania pn. „Budowa kanalizacji sanitarnej odcinek Czyżówka – Stary Kielbów”.

Realizacja wyżej wymienionych inwestycji pozwoli na osiągnięcie postawionych celów społecznych i ekologicznych na obszarze gminy Stara Błotnica, w tym:

- ✓ utrzymanie jakości wody uzdatnionej na dotychczasowym dobrym poziomie,
- ✓ zahamowanie dalszej degradacji zasobów wód podziemnych,
- ✓ optymalizacja kosztów produkcji wody,
- ✓ zmniejszenie zużycia energii elektrycznej prowadzonych procesów,
- ✓ zmniejszenie strat wody,
- ✓ zwiększenie dostępności usług, a co za tym idzie rozwój budownictwa mieszkaniowego oraz przemysłu,
- ✓ polepszenie warunków życia mieszkańców gminy,

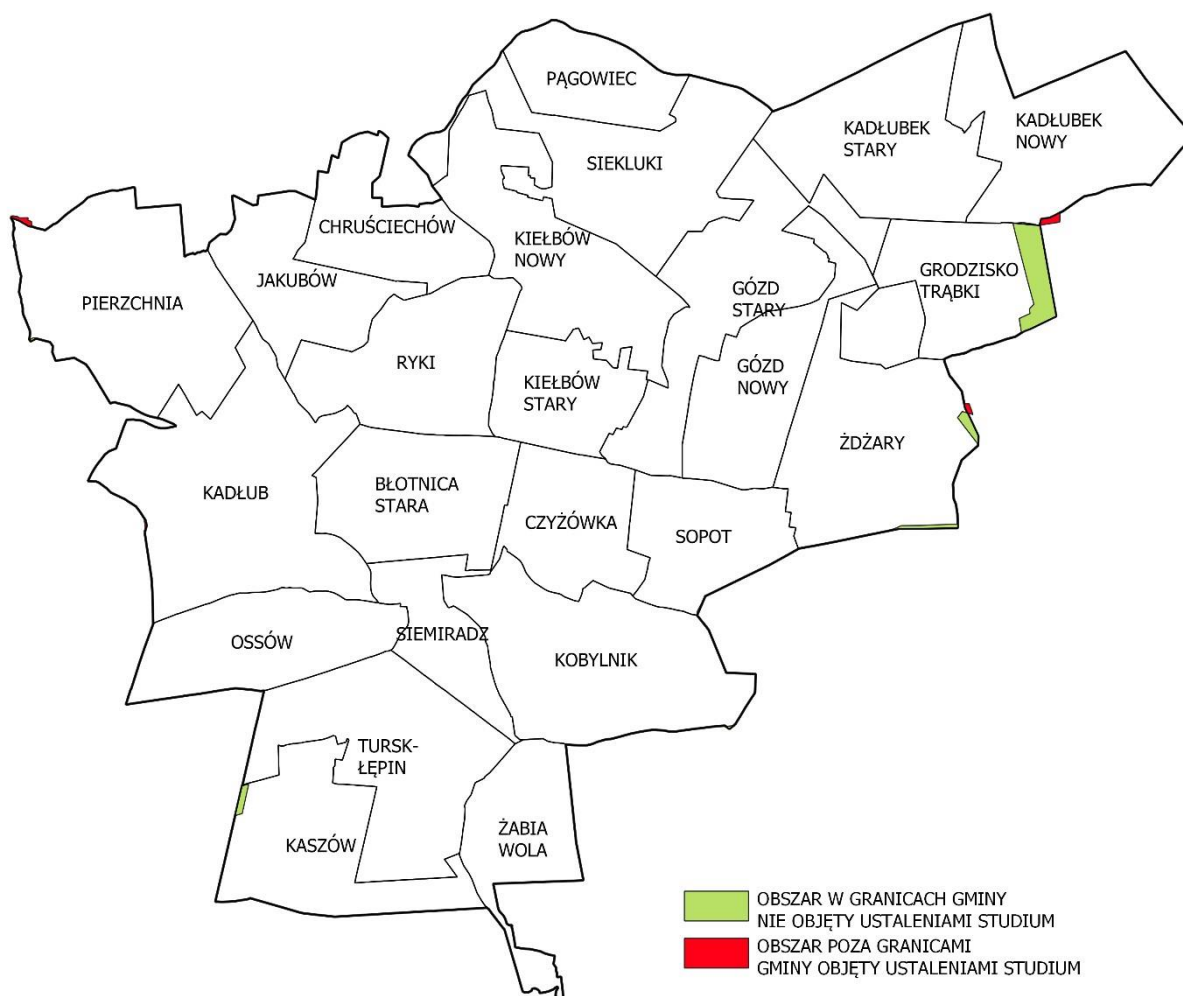
- ✓ wyrównywanie warunków życia ludności wiejskiej w zakresie dostępności do infrastruktury wodociągowo – kanalizacyjnej,
- ✓ stymulacja rozwoju gospodarczego gminy i podniesienie atrakcyjności gminy poprzez uzbrojenie terenów w infrastrukturę niezbędną do zaopatrzenia w wodę i odprowadzenia ścieków,
- ✓ osiągnięcie pożądanego stanu środowiska przyrodniczego i ochrona zasobów naturalnych.

1. Plan zrównoważonego rozwoju publicznego transportu zbiorowego nie dotyczy naszej gminy.
2. Na terenie gminy Stara Błotnica nie została podjęta uchwała Rady Gminy Stara Błotnica w sprawie wyznaczenia obszaru zdegradowanego lub obszaru rewitalizacji. Gmina Stara Błotnica nie ma programu rewitalizacji nie ma również lokalnego programu rewitalizacji.

6 ŁAD PRZESTRZENNY

Studium Uwarunkowań i Kierunków Zagospodarowania Przestrzennego Gminy Stara Błotnica: Uchwała Nr X/77/99 Rady Gminy Stara Błotnica z dnia 16 grudnia 1999 roku w sprawie uchwalenia studium uwarunkowań i kierunków zagospodarowania przestrzennego gminy Stara Błotnica. W 2019 roku oceniono aktualność „Studium ...” opracowania dokonano na podstawie art. 32 ustawy z dnia 27 marca 2003 r. *o planowaniu i zagospodarowaniu przestrzennym* (Dz. U. z 2018 poz. 1945 z późn. zm.), zwanej dalej ustawą o pizp, zgodnie z którym odpowiednio wójt, burmistrz lub prezydent w celu oceny aktualności studium i planów miejscowych dokonuje analizy zmian w zagospodarowaniu przestrzennym gminy, ocenia postępy w opracowywaniu planów miejscowych i opracowuje wieloletnie programy ich sporządzania w nawiązaniu do ustaleń studium, z uwzględnieniem decyzji zamieszczonych w rejestrach, o których mowa w art. 57 ust. 1–3 i art. 67, tzn. decyzji o warunkach zabudowy i zagospodarowaniu terenu oraz wniosków w sprawie sporządzenia lub zmiany planu miejscowego. Uzyskane wyniki analiz po zaopiniowaniu przez gminną komisję urbanistycznoarchitektoniczną, wójt (burmistrz, prezydent) przekazuje radzie gminy przynajmniej raz w czasie kadencji rady, natomiast rada gminy biorąc pod uwagę w szczególności zgodność studium z aktualnie obowiązującymi wymogami w zakresie ich opracowywania podejmuje uchwałę w sprawie ich aktualności, a w przypadku uznania za nieaktualne, w całości lub w części, podejmuje działania zmierzające do zmiany studium lub planu miejscowego. Aktualne założenia polityki przestrzennej gminy Stara Błotnica zostały określone w ramach Studium uwarunkowań i kierunków zagospodarowania przestrzennego gminy Stara Błotnica przyjętego uchwałą Nr X/77/99 Rady Gminy w Starej Błotnicy z dnia 16 grudnia 1999 r. Dokonana analiza wskazała, iż przedmiotowe opracowanie posiada szereg uchybień oraz braków, przy czym ich przedmiot i zakres wynika, w szczególności ze zmian obowiązujących aktów prawnych na przestrzeni lat. Ponadto Studium uwarunkowań i kierunków zagospodarowania przestrzennego gminy Stara Błotnica uchwalono na podstawie nieobowiązującej w chwili obecnej ustawy o zagospodarowaniu przestrzennym z dnia 7 lipca 1994 r. (Dz. U. 1999 nr 15 poz. 139 z późn. zm.), zwaną dalej „ustawą o zp”. Uchylenie wspomnianego aktu, a następnie uchwalenie ustawy o planowaniu i zagospodarowaniu przestrzennym (Dz. U. 2018 r. poz. 1945 z późn. zm.) wprowadziło szereg zmian w zakresie wymagań co do zawartości studium. Zmiany w prawodawstwie oraz rezygnacja z aktualizacji dokumentu przez niemal 20 lat doprowadziły do znacznych błędów merytorycznych.

Różnice pomiędzy zasięgiem ustaleń studium a przebiegiem granicy administracyjnej gminy



Biorąc pod uwagę powyższe, w szczególności wpływ czasu, zmiany regulacji prawnych, postępujące procesy urbanizacji jak również zmiany w strukturze społecznej osiedleńczej oraz zawartość dokumentu w zestawieniu z wymogami określonymi art. 10 ust. 1 i 2 ustawy o pizp należy stwierdzić, iż studium uwarunkowań i kierunków zagospodarowania przestrzennego gminy Stara Błotnica wymaga kompleksowej aktualizacji, bądź uchwalenia nowego dokumentu. Stwierdzenie konieczności aktualizacji studium, nie wpływa w żadnej mierze na status obowiązującego dokumentu, a tym bardziej nie oznacza jego nieważności. Do chwili zatwierdzenia nowego opracowania lub kolejnej zmiany obowiązującego opracowania, aktualna edycja studium uwarunkowań i kierunków zagospodarowania przestrzennego gminy Stara Błotnica zachowuje swą moc, stanowiąc ramowy zbiór zasad dotyczących lokalnej polityki przestrzennej oraz pełnoprawną podstawę do opracowania planu miejscowego.

Miejscowe plany zagospodarowania przestrzennego

Na terenie gminy Stara Błotnica nie obowiązuje żaden miejscowy plan zagospodarowania przestrzennego.

Decyzje o warunkach zabudowy i zagospodarowaniu terenu

Zgodnie z art. 4 ustawy o pizp w przypadku braku miejscowego planu zagospodarowania przestrzennego określenie sposobu zagospodarowania i warunków zabudowy terenu następuje w drodze decyzji o warunkach zabudowy i zagospodarowania terenu.

Uwzględniając, iż gmina Stara Błotnica nie posiada obowiązujących miejscowych planów zagospodarowania przestrzennego, realizacja wszystkich inwestycji budowlanych w jej granicach następuje w oparciu o zapisy:

- ✓ decyzji o lokalizacji inwestycji celu publicznego, zwanych dalej decyzjami ICP,
- ✓ decyzji o warunkach zabudowy, zwanych dalej decyzjami WZ.

Decyzje o ustaleniu lokalizacji inwestycji celu publicznego

Zgodnie z art. 50 ust. 1 ustawy o pizp, decyzja ICP dotyczy lokalizacji inwestycji celu publicznego, przy czym z uwagi na jego przedmiot oraz rozmieszczenie ustawodawca rozdzielił wskazane przedsięwzięcia na:

- ✓ inwestycje celu publicznego o znaczeniu krajowym i wojewódzkim,
- ✓ inwestycji celu publicznego o znaczeniu powiatowym i gminnym,
- ✓ inwestycje celu publicznego na terenach zamkniętych.

Decyzje o ustaleniu lokalizacji inwestycji celu publicznego o znaczeniu krajowym i wojewódzkim

W okresie (od 2011 r. do 2020 r.) na terenie gminy Stara Błotnica nie wydano żadnej decyzji ICP o znaczeniu krajowym i wojewódzkim.

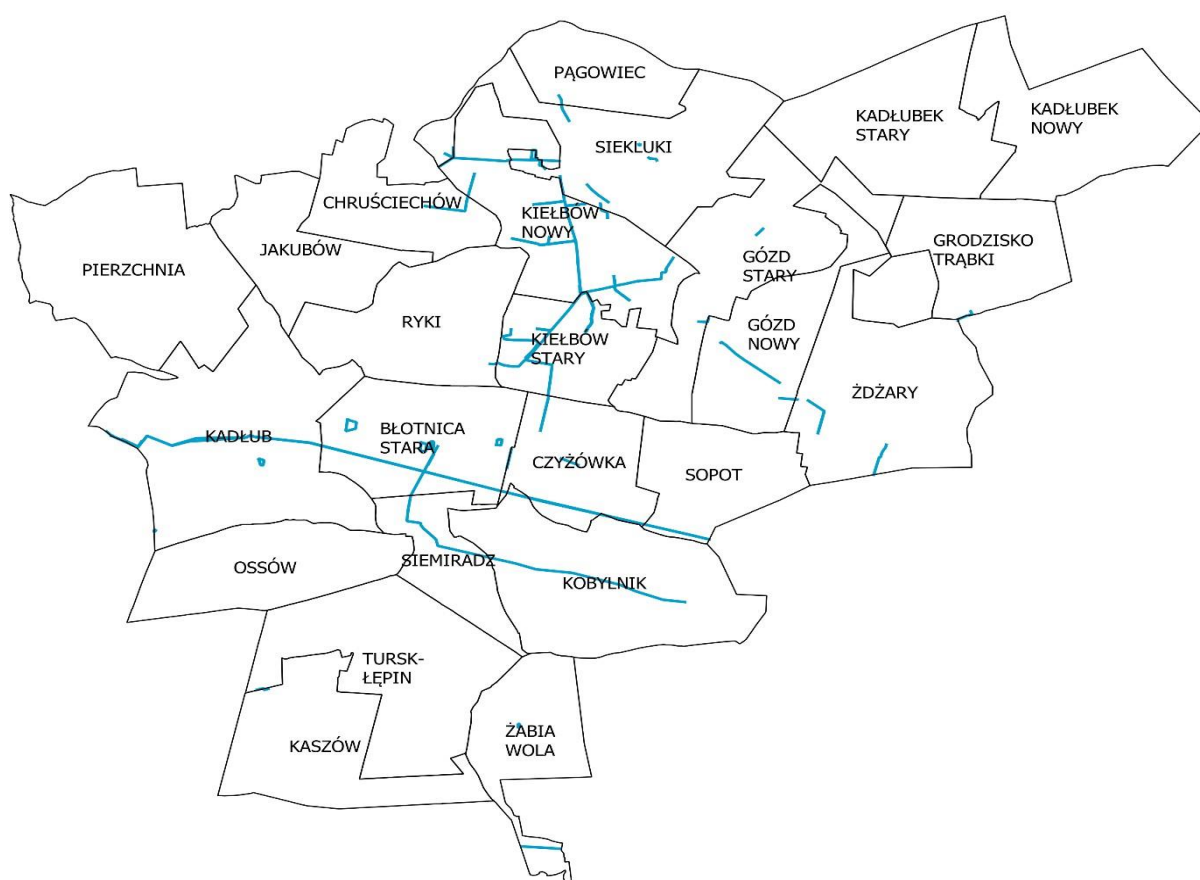
Decyzje o ustaleniu lokalizacji inwestycji celu publicznego o znaczeniu powiatowym i gminnym

Decyzje ICP o znaczeniu powiatowym i gminnym z uwagi na ich liczbę stanowią z reguły trzon wszystkich decyzji ICP wydawanych na terenie gmin niezależnie od ich położenia w skali kraju. Powyższą zasadę potwierdza liczba postępowań w zakresie lokalizacji inwestycji celu publicznego o znaczeniu powiatowym i gminnym prowadzonych na terenie gminy Stara Błotnica, których suma w okresie od 2011 r. do 2020 r. wynosiła 89.

Liczba wydanych decyzji ICP o znaczeniu powiatowym i gminnym w zestawieniu rocznym									
2011	2012	2013	2014	2015	2016	2017	2018	2019	2020
3	4	5	10	7	10	10	17	7	16

Rozpatrując ilość decyzji w zestawieniu rocznym należy zauważyć, że ich liczba, odmiennie niż to ma miejsce w przypadku decyzji o warunkach zabudowy, nie jest bezpośrednio powiązana ze skalą zmian w zagospodarowaniu przestrzennym, lecz wynika z zaistniałych w danej chwili potrzeb społecznych oraz możliwych do zagospodarowania w ramach danej inwestycji środków finansowych. Zmiany w zagospodarowaniu przestrzennym, wynikające z realizacji decyzji ICP mają głównie charakter zmian jakościowych, podnoszących poziom życia mieszkańców gminy.

Analizując zgodność przedmiotowych decyzji z studium uwarunkowań i kierunków zagospodarowania przestrzennego należy wskazać, iż z uwagi na nadrzędny zakres działań których dotyczą co do zasady są zgodne z ustaleniami lokalnej polityki przestrzennej gminy.



Rozmieszczenie postępowań dotyczących decyzji o ustaleniu lokalizacji inwestycji celu publicznego w latach 2015-2019

Decyzje o warunkach zabudowy

Zgodnie z art. 59 ust. 1 ustawy o pizp decyzja WZ określa zmianę zagospodarowania terenu w przypadku braku planu miejscowego, polegającą na budowie obiektu budowlanego lub wykonaniu innych robót budowlanych, a także zmianę sposobu użytkowania obiektu

budowlanego lub jego części. W okresie od 2009 r. do 2020 r. jak wynika z poniższej tabeli, ilość postępowań zakończonych wydaniem decyzji WZ we wskazanym okresie waha się w zależności od roku w zakresie od 47 do 70 sztuk, wykazując nieznaczną tendencję wzrostową. Świadczy to o stałym, rosnącym zainteresowaniu inwestowaniem zarówno na terenie gminy.

Liczba wydanych decyzji WZ w zestawieniu rocznym											
2009	2010	2011	2012	2013	2014	2015	2016	2017	2018	2019	2020
54	68	55	47	57	37	54	63	69	70	72	86

Szczegółową analizą objęto okres od 2015 r. do 2020 r. – rozkład funkcjonalny oraz przestrzenny dotyczy postępowań prowadzonych w poszczególnych latach.

Liczba postępowań dotyczących ustalenia WZ w zależności od okresu i przedmiotu inwestycji w latach 2015-2019						
Zabudowa:	2015	2016	2017	2018	2019	Σ
mieszkaniowa	21	23	30	30	35	139
zagrodowa	26	34	32	33	23	148
obsługi produkcji w gospodarstwach rolnych	2	1	0	0	0	3
mieszkaniowo - usługowa	2	0	1	1	0	4
mieszkaniowo - produkcyjna	1	0	0	0	0	1
produkcyjno - usługowa	0	0	2	1	0	3
usługowa	5	0	3	3	3	14
produkcyjna	1	0	0	1	0	2
inna	0	2	0	0	0	2
infrastruktura techniczna	2	2	3	1	4	12
Σ	60	61	71	70	65	327

Wśród wszystkich postępowań większość – 45% dotyczy realizacji inwestycji w zabudowie zagrodowej. Na drugim miejscu uplasowały się inwestycje związane z zabudową mieszkaniową (43%), natomiast na trzecim miejscu związane z zabudową usługową (4%).

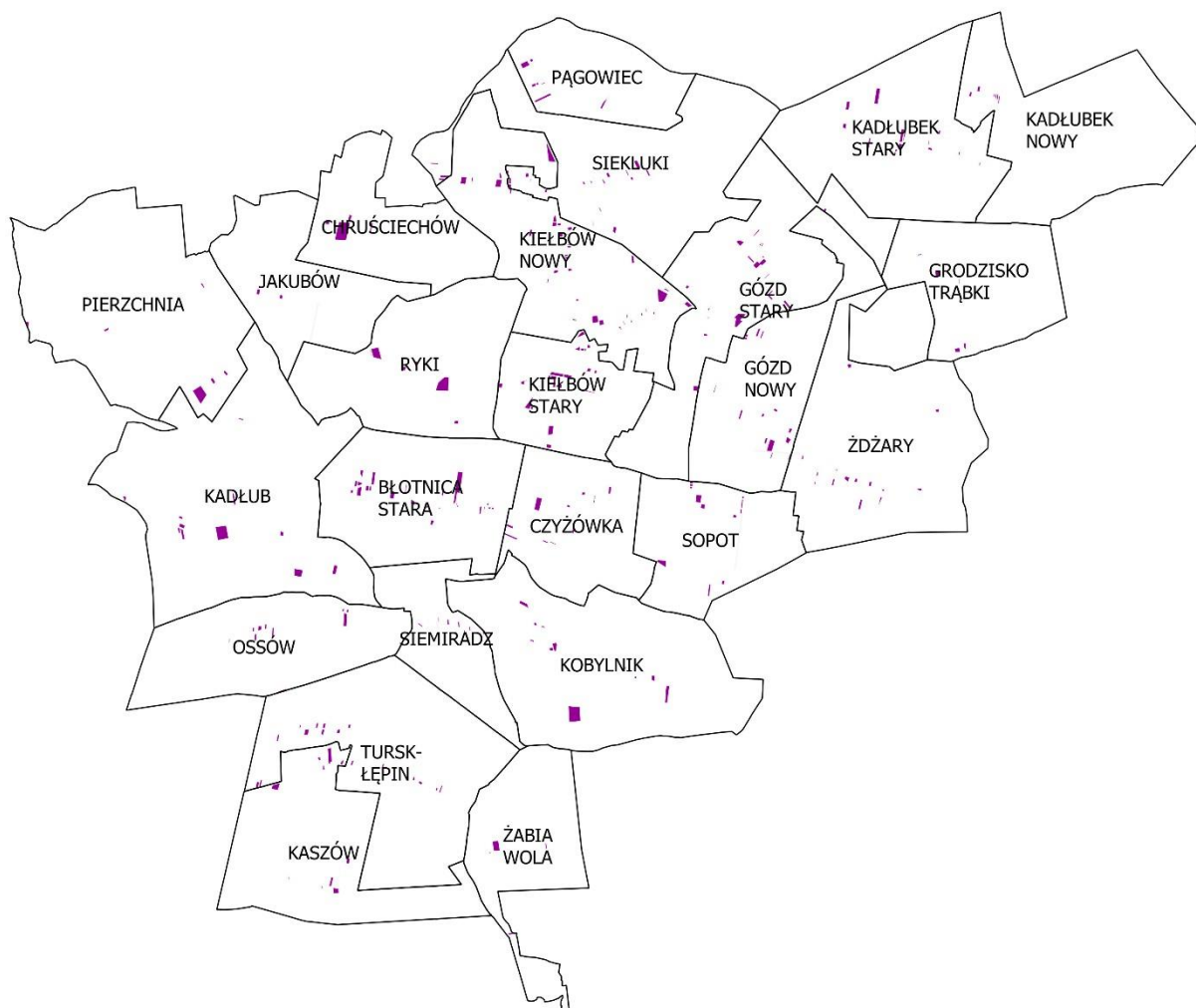
Ww. rodzaje zabudowy uzupełnione są poprzez przedsięwzięcia z zakresu zabudowy produkcyjnej (do której zaliczono również inwestycje z zakresu obsługi produkcji w gospodarstwach rolnych) oraz infrastruktury technicznej, a także inne (za które uznano budowę stawu oraz przetwórstwo odpadów).

Liczba postępowań dotyczących ustalenia WZ w latach 2015-2019 (do 31.07)							
Lp.	Obręb	2015	2016	2017	2018	2019	Σ
1	Błotnica Stara	7	7	4	6	3	27
2	Chruściechów	1	0	2	2	0	5
3	Czyżówka	1	2	3	2	5	13
4	Gózd Nowy	5	3	5	4	2	19
5	Gózd Stary	4	4	6	6	2	22
6	Grodzisko Trąbki	0	2	0	1	2	5
7	Jakubów	0	0	2	1	0	3
8	Kadłub	2	4	1	3	2	12
9	Kadłubek Nowy	0	1	1	3	2	7
10	Kadłubek Stary	3	1	3	4	7	18
11	Kaszów	2	2	2	2	2	10
12	Kielbów Nowy	7	7	8	9	7	38
13	Kielbów Stary	2	5	7	3	3	20
14	Kobylnik	3	4	2	3	3	15
15	Ossów	22	33	1	1	3	10
16	Pągowiec	0	1	3	2	3	9
17	Pierzchnia	33	22	1	1	1	8
18	Ryki	1	0	3	3	1	8
19	Siekluki	4	7	3	2	5	21
20	Siemiradz	0	2	2	3	0	7
21	Sopot	4	1	2	0	6	13
22	Tursk – Łępin	3	0	7	4	3	17
23	Żabia Wola	1	0	2	2	0	5

24	Żdźary	5	3	1	3	3	16
Σ		60	61	71	70	65	327

Najwięcej postępowań dotyczących wydania decyzji o warunkach zabudowy koncentrowało się w obrębach ewidencyjnych: Kiełbów Nowy (38), Błotnica Stara (27) oraz Gózd Nowy (22). Wydawanie decyzji WZ umożliwia z jednej strony płynną działalność inwestycyjną i gospodarczą na rzecz rozwoju gminy, z drugiej natomiast stanowi poważne zagrożenie dla realizacji założonej w studium polityki dotyczącej świadomego kształtowania przestrzeni zurbanizowanej i ochrony środowiska naturalnego oraz walorów krajobrazu lokalnego. Analizując rozmieszczenie poszczególnych postępowań zauważalna jest tendencja do realizacji inwestycji w oparciu o decyzję WZ na obszarach nie przewidzianych do tego celu w studium. Niemniej w świetle obowiązujących przepisów przedmiotowe zjawisko jest trudne lub wręcz niemożliwe do wyeliminowania, z uwagi na brak obowiązku zgodności decyzji WZ z założeniami polityki przestrzennej gminy. Powyższemu zapobiec może jedynie opracowanie miejscowych planów zagospodarowania przestrzennego będących jedynym narzędziem umożliwiającym prowadzenie racjonalnej polityki przestrzennej na poziomie lokalnym. Analiza rozmieszczenia wydanych decyzji WZ w stosunku do ustaleń obowiązującego studium wskazuje, iż ok. 40% inwestycji narusza ustalenia określonych kierunków zagospodarowania, natomiast przedmiot niezgodności dotyczy w głównej mierze lokalizowania:

- ✓ zabudowy mieszkaniowej jednorodzinnej i zagrodowej oraz mieszkaniowo-usługowej w granicach terenów rolnych,
- ✓ zabudowy mieszkaniowej jednorodzinnej i zagrodowej w granicach terenów działalności przemysłowej, składów i magazynów.



Rozmieszczenie decyzji o warunkach zabudowy

Ocena postępu w opracowywaniu miejscowych planów zagospodarowania przestrzennego

Zgodnie z art. 4 ustawy o pizp ustalenie przeznaczenia terenu, rozmieszczenie inwestycji celu publicznego oraz określenie sposobów zagospodarowania i warunków zabudowy terenu następuje w miejscowym planie zagospodarowania przestrzennego, a dopiero w przypadku jego braku w drodze decyzji o warunkach zabudowy i zagospodarowaniu terenu.

W związku z powyższym, uwzględniając potrzebę zachowania ładu przestrzennego i zrównoważonego rozwoju, plan miejscowy stanowi podstawowe i jedyne skuteczne narzędzie związane z zarządzaniem przestrzenią, natomiast samorząd jako struktura właściwa w kwestii jego sporządzenia i uchwalenia powinien dążyć do całkowitego pokrycia obszaru gminy jego ustaleniami.

Jak wynika z wcześniejszej treści niniejszej analizy, na terenie gminy Stara Błotnica nie obowiązuje oraz nie jest przygotowywany żaden plan miejscowy, co rzutuje na stan

uporządkowania przestrzeni oraz poziom ładu przestrzennego, który jest znikomy lub nawet żaden.

Od uchwalenia studium w 1999 r., aktywność samorządu w zakresie planowania przestrzennego, ogranicza się wyłącznie do bieżącego procedowania decyzji ICP i WZ.

Plany miejscowe na terenie powiatu białobrzeskiego (stan na 31.12.2017 r.)						
Lp.	Jednostka terytorialna	Plany miejscowe ogółem [szt.]	Plany miejscowe sporz. na podstawie ustawy o pizp [szt.]	Pow. mpzp [ha]	Pow. mpzp sporz. na podstawie ustawy o pizp [ha]	Udział pow. objętej mpzp w ogólnej pow. [%]
1.	Białobrzegi	9	5	7605	32	97,8
2.	Promna	2	2	120126	12026	100
3.	Radzanów	b.d.	b.d.	b.d.	b.d.	b.d.
4.	Stara Błotnica	0	0	0	0	0
5.	Stromiec	1	0	15655	0	99,9
6.	Wyśmierzyce	1	1	5	5	0

Zgodnie z danymi Głównego Urzędu Statystycznego planowanie przestrzennego w powiecie białobrzeskim jest bardzo zróżnicowane. Trzy gminy posiadają całkowity lub niemal całkowity stopień pokrycia mpzp. W przypadku dwóch z gmin, wskaźnik ten wynosi między 0% a 2%. Gmina Stara Błotnica jako jedyna (pomijając gminę Radzanów ze względu na brak danych) nie posiada ani jednego planu miejscowego. Znikomy udział planów miejscowych w ogólnej powierzchni części gmin sąsiednich nie może jednak stanowić wytłumaczenia dla braku aktywności w przedmiotowym zakresie. Udział powierzchni objętej ustaleniami planu miejscowego odpowiednio w skali województwa mazowieckiego i kraju wynosi 32,2% i 30,5% notując rok do roku wzrost o około 1%.

7 ZASOBY MATERIALNE GMINY

7.1 Gospodarka nieruchomościami stanowiącymi własność Gminy

Powierzchnia nieruchomości stanowiących własność gminy Stara Błotnica na dzień 31.12.2020 r. wynosiła ogółem: 125,5170 ha;

w tym:

- ✓ - drogi gminne - 79,5477 ha.
- ✓ - nieruchomości oddane w użytkowanie wieczyste - 0,9600 ha

Trwały zarząd

W trwałym zarządzie znajdują się nieruchomości o łącznej powierzchni 6,3277 ha,

w tym:

- ✓ - 2,7377 ha - Publicznej Szkole Podstawowej w Kaszowie;
- ✓ - 2,1800 ha - Publicznej Szkole Podstawowej w Starej Błotnicy;
- ✓ - 0,7300 ha - Publicznej Szkole Podstawowej w Starym Goździe;
- ✓ - 0,6800 ha – Publicznej Szkole Podstawowej w Starych Sieklukach.

Główne kierunki gospodarowania nieruchomościami

Przyjęto założenie, że w stosunku do każdej nieruchomości tworzącej gminny zasób nieruchomości, rozstrzygnięcia o sposobie i formie zagospodarowania zapadają indywidualnie. Gminny zasób nieruchomości jest wykorzystywany zgodnie z podejmowanymi uchwałami Rady Gminy oraz w oparciu o przepisy ustawy o gospodarce nieruchomościami i Kodeks Cywilny.

Zbycie nieruchomości

W 2020 r. za zgodą Rady Gminy, wyrażoną w odrębnej uchwale, dokonano sprzedaży nw. nieruchomości:

- ✓ - działka budowlana o powierzchni 0,2203 ha, położona w Pągowcu za kwotę 38 380,00 zł (plus podatek VAT 8 827,40 zł).

Pozyskanie nieruchomości do zasobu gminnego

W 2020 r. nastąpiło nabycie nieruchomości o powierzchni 0,1039 ha położonej w Żabiej Woli - za kwotę 16 624 zł, z przeznaczeniem na realizację celu publicznego, polegającego na

budowie placu zabaw. Ponadto zakupiono nieruchomość o pow.0,0900 ha pod drogę w Starym Osowie - za kwotę 13 330,00 zł.

Nieruchomości pozostające w dzierżawie osób fizycznych

- ✓ - nieruchomość rolna o powierzchni 5,0100 ha, położona w Grodzisku
- ✓ - nieruchomość rolna o powierzchni 0,9147 ha położona w Starej Błotnicy
- ✓ - nieruchomość rolna o powierzchni 0,1200 ha położona w Grodzisku
- ✓ - nieruchomość rolna o powierzchni 0,6000 ha położona w Starym Kadłubku
- ✓ - nieruchomość rolna o powierzchni 3,8131 ha położona w Nowym Kadłubku

Roczny czynsz dzierżawny z tytułu wydzierżawienia tych nieruchomości wynosi 1 002,00 zł.

8 PROGRAM OPIEKI NAD ZABYTKAMI

Dziedzictwo kulturowe stanowi istotny element kształtowania świadomości i tożsamości narodowej oraz lokalnej (powiatów, gmin). Przyczynia się do rozwoju społeczno-gospodarczego gminy - w zauważalny sposób, a w jeszcze większy wpływa na jej wizerunek. Zachowane w dobrym stanie zabytki, zrewaloryzowane układy przestrzenne, utrzymane w dobrym stanie miejsca pamięci narodowej, czyste środowisko naturalne wpisują się obok działań związanych z rozwojem gospodarczym, społecznym w politykę gminy prowadzoną w sposób zrównoważony. Opracowanie gminnego programu opieki nad zabytkami służy określeniu zasobów zabytkowych gminy, stanu zachowania zagospodarowania oraz wskazanie wartości jakie niosą. Ponadto powinien on zawierać zakres działań pozwalających wprowadzić skuteczny system ochrony dziedzictwa kulturowego, co skutkuje również określeniem zasad współpracy z urzędem konserwatorskim, lokalnymi organizacjami społecznymi oraz zasad komunikacji z lokalną społecznością (mieszkańcami, inwestorami, właścicielami zabytków), która jest głównym odbiorcą programu. W naszej Gminie obecnie trwają prace nad opracowaniem „Gminnego programu opieki nad zabytkami” Poprzedni program uchwalony była Uchwałą nr XVIII/116/2012 w sprawie przejścia „Gminnego programu opieki nad zabytkami na lato 2012-2015 dla Gminy Stara Błotnica” i wymaga aktualizacji.

Wypracowanie systemu ochrony dziedzictwa kulturowego i włączenie go do strategii przestrzennej gminy przyczyni się do jej pełniejszego rozwoju, poprawy jej atrakcyjność i właściwego zarządzania dziedzictwem zgodnie ze standardami konserwatorskimi. Obowiązek sporządzenia Gminnego Programu Opieki nad Zabytkami nakładają na Gminę przepisy Ustawy z dnia 23 lipca 2003 roku o ochronie zabytków i opiece nad zabytkami.

Zasoby kulturowe i zabytki

Zasoby kulturowe i historyczne, w tym zabytki są ważnym elementem mogącym mieć wpływ na rozwój społeczno-gospodarczy danego obszaru, wpływając na atrakcyjność miejsca. Choć Stara Błotnica ma bogatą historię, niestety nie może pochwalić się wieloma zabytkami. Pierwsza wzmianka datowana jest na 1237 rok - dokument księcia mazowieckiego Bolesława Konradowica potwierdza dokonanie sprzedaży wsi przez Bogusze z Błotnicy klasztorowi bożogrobców miechowskich. W XIV wieku istniała już parafia w Błotnicy – była największa parafia w regionie, liczyła 400 osób. Dalszy znaczący rozwój terenu obecnej gminy dokonał się w XV wieku za sprawą przebiegu przez Wyśmierzyce toruńsko-lwowskiego szlaku handlowego. Przez ostatnie dwa wieki obszar gminy należał do Ziemi

Radomskiej, która stanowiła teren wielowiekowego sąsiedztwa oraz wpływów kultur – Mazowska i Małopolski. W okresie nasilonej ekspansji osadniczej granice pomiędzy nimi stanowiła rzeka Radomka. Teren Puszczy Radomskiej to zasięg etnograficzny tradycyjnej kultury mazowieckiej.

Zabytki gminy Stara Błotnica to głównie obiekty sakralne:

- ✓ - 26 Kapliczek
- ✓ - 2 Kościoły
- ✓ - 2 zabytki techniki
- ✓ - 2 dwory
- ✓ - 1 park
- ✓ - 2 cmentarze
- ✓ - 1 kaplica
- ✓ - 4 domy drewniane
- ✓ - 3 budynki gospodarcze
- ✓ - 2 plebanie,
- ✓ - oraz ogrodzenie parku w Chruściechowie i Kościoła w Kaszowie.

Na obszarze Gminy Stara Błotnica znajduje się również 66 zarejestrowanych stanowisk archeologicznych:

Tabela 4 Wykaz stanowisk archeologicznych na terenie Gminy Stara Błotnica

Stanowiska archeologiczne	Liczba ogółem	Stanowiska wpisane do rejestru zabytków	Stanowiska o własnej formie krajobrazowej
Grodziska	3	3	3
Cmentarzyska	2	0	0
Osady	22	0	0
Obozowiska	4	0	0
Ślady osadnicze	35	0	0
Łącznie	66	3	3

Źródło: Opracowanie własne

Stanowiska archeologiczne wpisane do rejestru zabytków:

- Gózd Nowy, stan. 1 nr obszaru AZP 71-66, nr wpisu do rej. zabytków 495/67-grodzisko stożkowate;
- Kielbów Stary, stan. 1, nr obszaru AZP 70-66, nr wpisu do rej. zabytków 494/67- grodzisko stożkowate;

- Stara Błotnica, stan. 1, nr obszaru AZP 71-66, nr wpisu do rej. Zabytków 784/72 – grodzisko stożkowane.

Ewidencję stanowisk w gminie Stara Błotnica wykonano w oparciu o zasoby dokumentacji zabytków znajdujących się w zbiorach: Archiwum Wojewódzkiego Urzędu Ochrony Zabytków w Warszawie Delegatura Radom, Muzeum im. Jacka Malczewskiego w Radomiu, Muzeum Narodowego w Kielcach, Państwowego Muzeum Archeologicznego w Warszawie. Do najważniejszych stanowisk archeologicznych gminy należą tzw. grodziska stożkowane, posiadające kształt kulisty, tworzą własną formę krajobrazową i są nadal czytelne w terenie.

9 INFRASTRUKTURA KOMUNALNA

9.1 Gospodarka wodno-ściekowa prowadzona przez Gminę Stara Błotnica.

Gospodarka wodno-ściekową prowadzona jest przez Referat Gospodarki Komunalnej Gminy Stara Błotnica.

Bilans roczny za okres od 01.01.2020 do 31.12.2020 w kwotach brutto obejmujący całość usług z zakresu gospodarki wodno-kanalizacyjnej przedstawia się następująco:

Sprzedaż (woda+ ścieki+ fak.dod)	- 809 654,62 (795 995,6) <i>netto</i>
Wpłaty (woda+ ścieki+ fak.dod)	- 843 877,40 (636966,35)
Należności na dzień 31.12.2020 r.	- 32 050,61 (23980,18)

Dochody uzyskane za 2020 rok z podziałem na media:

Sprzedaż ogółem: Woda

- sprzedaż dod.	- 8 819,71 (7204,31- <i>netto</i>)
- woda	- 680 702,30 (630 279,91- <i>netto</i>)
- ścieki	- 109 368,06 (101 266,72- <i>netto</i>)
GUK(opłata za transport)	- 43571,52 (35 424,00- <i>netto</i>)
WAT (woda+ ścieki+ fakt. dodatk.)	- 65 355,58

W roku 2020 , zarejestrowano dystrybucję wody na poziomie 308 930 m³ Woda sprzedana to 289 417 m³, tj. 93,68 %. Pozostała ilość 19 530 m³ to woda zużyta do celów technologicznych oraz straty(awarie).

Odbiorcy indywidualni -1962 szt. (wodomierze), pozostali 59 (w tym firmy - 42 szt., gmina -17)

W całym 2020 roku wystawiono 122 upomnień, 38 wezwań do zapłaty za wodę oraz oddano 1 sprawę do sądu celem windykacji należności.

Odbiór ścieków.

W roku 2020, przepływomierz zamontowany na Oczyszczalni Ścieków zarejestrował 27 690 m³ ścieków oczyszczonych i odprowadzonych do odbiornika. Sprzedaż w w/w okresie to: 24 053 m³, tj. 86,86 %. Pozostała ilość 3637 m³ to ścieki nierozliczone.(woda deszczowa, potrzeby technologiczne oczyszczalni).

Ścieki dostarczone siecią kanalizacyjną, 135 przyłącza to 14 081,7m³ na kwotę 46 143,96 zł(netto). Ścieki dowiezione przez przedsiębiorstwa 5 172,70m³ na kwotę 22 859,11 zł. Ścieki odebrane beczkowitzem 4798,90 m³ na kwotę 27371,85 zł. (netto)

Beczkwóz: 774 kursów średnio 6,2 m³.

W roku 2020, zostało wybudowane 1040 mb. nowej sieci wodociągowej (Stare Siekluki, Nowy Kiełbów, Żabia Wola) za kwotę 119,1 tys. zł. Wybudowane zostało 1640 mb sieci kanalizacyjnej (Czyżówka- Stary Kiełbów) za kwotę 667,6 tys. złotych.

Zostało wydanych 27 pozwoleń na nowe przyłącza wodociągowe i 3 pozwoleń na przyłącza kanalizacyjne.

Dokonano odbioru 21 przyłączy wodociągowych.

Firma NORDIC PRODUCTS wykonała projekt modernizacji i rozbudowy Stacji Uzdatniania Wody Starej Błotnicy-który opiewa na kwotę 6 541 701,36 zł.

Gospodarka ściekowa i odpady w 2019 r.	
Oczyszczalnie ścieków	1
Ludność korzystająca z oczyszczalni ścieków	460
Gromadzenie i wywóz nieczystości ciekłych:	
nieczystości ciekłe bytowe odebrane w m ³ (w ciągu roku)	5079,5
zbiorniki bezodpływowe	1160
oczyszczalnie przydomowe	3
Odpady komunalne zebrane w t (w ciągu roku)	715
w tym z gospodarstw domowych	563

Systemem gospodarowania odpadami komunalnymi na dzień 31.12.2020 r. było objętych 4 909 mieszkańców Gminy Stara Błotnica, tj. 1.458 nieruchomości.

- ✓ Liczba wszystkich kont ewidencyjnych – 1520;
- ✓ Liczba właścicieli kompostujących odpady komunalne – 955

W okresie 01.01.2020 – 31.12.2020 r. zostało:

- złożonych 31 nowych deklaracji (obejmujących 84 osoby);
- wysłano 197 upomnień.

Kwota należności	– 631 101,97 zł
Dochody wykonane	– 575 176,40 zł
Należności pozostałe	– 56 777,87 zł (w tym zaległości 24 662,77 zł)
Nadpłaty	– 852,30 zł

W ewidencji opłat za wodę i ścieki w 2020 roku zostało wysłanych 160 wezwań do zapłaty i skierowano jedną sprawę na drogę sądową.

10 POLITYKA SPOŁECZNA

10.1 Działalność Gminnego Ośrodka Pomocy Społecznej.

W 2020 roku plan wyniósł 10 933 407,00 zł, wykorzystano kwotę 10 838 093,79 zł co stanowi 99,13 % planu. Dotacja celowa na zadania zlecone w kwocie 10 126 651,52 zł przeznaczona została na następujące zadania:

✓ świadczenie wychowawcze	7 242 416,01 zł
✓ realizacja świadczeń rodzinnych	2 613 257,20 zł
✓ ubezpieczenia zdrowotne	22 114,32 zł
✓ KDR	255,20 zł
✓ program „Dobry start”	248 608,79 zł

Dotacja celowa na zadania własne w kwocie 269 423,47 zł przeznaczona została na:

✓ wypłatę zasiłków okresowych	11 417,00 zł
✓ wypłatę zasiłków stałych	120 923,76 zł
✓ utrzymanie Gminnego Ośrodka Pomocy Społecznej	51 764,00 zł
✓ program „Posiłek w szkole i domu”	34 400,00 zł
✓ ubezpieczenia zdrowotne	10 956,71 zł
✓ stypendia	39 112,00 zł
✓ asystent rodziny	850,00 zł

Środki Rady Gminy w wysokości 442 018,80 zł przeznaczono na:

✓ utrzymanie Gminnego Ośrodka Pomocy Społecznej	250 440,76 zł
✓ program „Posiłek w szkole i domu”	9 407,00 zł
✓ zasiłki, pomoc w naturze	35 004,69 zł
✓ odpłatność za Dom Pomocy Społecznej	113 081,16 zł

✓ stypendia	5 292,00 zł
✓ obsługa Zespołu Interdyscyplinarnego	1 099,00 zł
✓ asystent rodziny	20 971,77 zł
✓ rodziny zastępcze	6 722,42 zł

Rozdział 85202

PLAN	WYKONANIE	
114 534,00 zł	113 081,16 zł	środki własne

Koszty związane z pobytem 3 mieszkańców z terenu naszej gminy w Domu Pomocy Społecznej Weterana Walki i Pracy w Radomiu i Domu Pomocy Społecznej w Niedabyłu.

ROZDZIAŁ 85205

PLAN	WYKONANIE	
2 500,00 zł	1 099,00 zł	środki własne

Gminny Ośrodek Pomocy Społecznej zajmuje się obsługą Zespołu Interdyscyplinarnego działającego w naszej Gminie. Praca w tym Zespole wymaga stałego podnoszenia kwalifikacji, umiejętności, dlatego też zorganizowano szkolenia dla członków zespołu, którego koszty wyniosły 1 099,00 zł.

ROZDZIAŁ 85213 – składka zdrowotna

PLAN	WYKONANIE	
13 135,00 zł	10 956,71 zł	dotacja (2030)

OPS opłaca składkę zdrowotną za osoby pobierające zasiłki stałe, opłacano składkę dla 20 osób, liczba świadczeń 208 .

ROZDZIAŁ 85513 – składka zdrowotna

PLAN	WYKONANIE	
22 225,00 zł	22 114,32 zł	dotacja (2010)

Niektóre z osób pobierających świadczenie pielęgnacyjne czy specjalny zasiłek opiekuńczy objęte są ubezpieczeniem zdrowotnym. Na koniec 2020 roku opłacaliśmy 10 składek jeżeli chodzi o świadczenie pielęgnacyjne i 4 składki jeżeli mówimy o specjalnym zasiłku opiekuńczym.

ROZDZIAŁ 85214

PLAN	WYKONANIE	
11 417,00 zł	11 417,00 zł	zasiłki okresowe dotacja (2030)
35 005,00 zł	35 004,69 zł	zasiłki celowe - środki własne

Zasiłki okresowe wypłacano dla 6 osób. Głównym powodem przyznania zasiłku okresowego było bezrobocie.

Zasiłki celowe i w naturze przyznano dla 60 rodzin, dla 5 rodziny przyznano zasiłek celowy na pokrycie wydatków powstałych w wyniku zdarzenia losowego.

ROZDZIAŁ 85216

PLAN	WYKONANIE
140 003,00 zł	120 923,76 zł dotacja (2030)

Z pomocy w formie zasiłku stałego skorzystało 20 osób, liczba osób w rodzinach – 21. 18 osób to osoby samotnie gospodarujące, a 2 osoby to osoby pozostające w rodzinie.

ROZDZIAŁ 85219

PLAN	WYKONANIE
51 764,00 zł	51 764,00 zł dotacja (2030)
250 485,00 zł	250 440,76 zł środki własne

Koszty związane z funkcjonowaniem Gminnego Ośrodka Pomocy Społecznej są regulowane zarówno ze środków własny gminy jak i ze środków dotacji.

ROZDZIAŁ 85230

PLAN	WYKONANIE
34 400,00 zł	34 400,00 zł dotacja (2030)
22 000,00 zł	9 407,00 zł środki własne

GOPS realizuje rządowy program „Posiłek w szkole i w domu”, pomocą objęto 133 osób (liczba rzeczywista), 41 uczniów skorzystało z pomocy w formie ciepłego posiłku. Średni koszt jednego posiłku wyniósł 6,19 zł, 42 osoby objęto pomocą w formie zasiłku celowego.

Program zrealizowano w 78,53 % ze środków dotacji, kwota wydatkowana – 34 400,00 zł a w 21,47 % ze środków gminy – 9 404,00 zł.

ROZDZIAŁ 85295

PLAN	WYKONANIE
9 892,00 zł	0,00 zł środki wł.-prace społ. użyteczne

ROZDZIAŁ 85415

PLAN	WYKONANIE
39 141,00 zł	39 112 ,00 zł dotacja (2030)
6 000,00 zł	5 292 ,00 zł środki własne

W pierwszym półroczu 2020 roku Komisja stypendialna rozpatrzyła 22 wnioski o przyznanie stypendium szkolnego dla uczniów z terenu gminy, żaden z wniosków nie podlegał odrzuceniu.

Mając na uwadze posiadane środki dotacji celowej w wys. 9 150,00 zł i środki własne w wys. 1 018,00 zł, przyznano i wypłacono dla każdego ucznia stypendium w wys. 248 zł.

W drugim półroczu do stypendium zakwalifikowało się 33 uczniów. Środki dotacji to kwota 29 462,00 zł, środki własne 3 274,00 zł. Wysokość stypendium dla jednego ucznia to kwota 248 zł. Stypendium wypłacono przez okres 4 miesięcy.

Wypłacono również dwa zasiłki na cele edukacyjne w kwocie 1500, 00 zł (1 000,00 zł ze środków własnych gminy i 500,00 zł dotacja)

ROZDZIAŁ 85501

PLAN	WYKONANIE
7 242 901,00 zł	7 242 416,01 zł dotacja (2060)

W 2020 roku wypłacono 14 406 świadczeń na kwotę 7 242 416,01 zł. Na koniec roku ze świadczenia wychowawczego korzystało 1 188 dzieci w przedziale wiekowym do 18 r.ż.

ROZDZIAŁ 85502

PLAN	WYKONANIE
2 640 939 ,00 zł	2 613 257,20 zł dotacja (2010)

Na koniec 2020 roku wypłacono w tym rozdziale 11 815 świadczeń rodzinnych, 20 osób było uprawnionych do otrzymywania świadczeń z funduszu alimentacyjnego.

Stan zaległości z tytułu wypłaconych świadczeń z funduszu alimentacyjnego wyniósł na koniec roku 1 236 574,74 zł (BP to kwota 741 944,91 zł , 494 629,83 zł jst.), odsetki od dłużników z tytułu wypłaty funduszu alimentacyjnego wyniosły 455 981,91 zł. Natomiast zadłużenie z tytułu zaliczki alimentacyjnej to kwota 131 958,84 zł (BP 65 979,42 zł, jst. 65 979,42 zł).

Kwota zwrócona z tytułu wypłaconej zaliczki alimentacyjnej w 2020 r. to 0,00 zł, natomiast kwota zwrócona przez dłużników alimentacyjnych z tytułu wypłaconych świadczeń z funduszu alimentacyjnego to 35 042,64 zł z tego na dochody budżetu państwa przekazano kwotę 30 325,46 zł w tym ustawowe odsetki to kwota 23 249,74 zł. Kwotę 4 717,18 zł przekazano na dochody własne organu właściwego wierzyciela. Ośrodek podejmował działania wobec dłużników alimentacyjnych, zgodnie z obowiązującym prawem.

ROZDZIAŁ 85503

PLAN	WYKONANIE
300,00 zł	255,20 zł dotacja (2010)

Koszty związane z realizacją programu Karta Dużej Rodziny w 2020 roku to kwota 255,20 zł, którą przeznaczono na wynagrodzenie dla osoby zajmującej się obsługą KDR.

ROZDZIAŁ 85504

PLAN	WYKONANIE
------	-----------

23 251,00 zł	20 971,77 zł	środki własne
850,00 zł	850,00 zł	środki dotacji (2030)

Powyższe kwoty to koszty związane z zatrudnieniem asystenta rodziny. Wsparciem asystenta w 2020 roku objęto 7 rodzin.

PLAN	WYKONANIE – „Dobry start”	
248 930,00 zł	248 608,79 zł	dotacja (2010)

Powyższe środki przeznaczone zostały na realizację Programu „Dobry start”, świadczenia wypłacono 804 uczniom.

ROZDZIAŁ 85508

PLAN	WYKONANIE	
9 000,00 zł	6 722,42 zł	środki własne

Ośrodek reguluje koszty związane z pobytem 5 dzieci z terenu naszej gminy w rodzinie zastępczej.

Wszystkie zobowiązania wobec takich instytucji jak Urząd Skarbowy, ZUS oraz różnych kontrahentów były płacone terminowo i na dzień 31.12.2020 r. nie pozostało żadnych zobowiązań wobec wierzycieli Gminnego Ośrodka Pomocy Społecznej w Starej Błotnicy.

10.2 Ocena zasobów pomocy społecznej.

Zgodnie z art. 16a ustawy z 12 marca 2004 r. o pomocy społecznej gmina i powiat oraz samorząd województwa zobowiązani są do sporządzenia corocznie oceny zasobów pomocy społecznej w oparciu o analizę lokalnej sytuacji społeczno-demograficznej. Ocena zasobów pomocy społecznej dla gminy Stara Błotnica za 2020 rok została przygotowana na podstawie danych zebranych przez Ośrodek Pomocy Społecznej za pośrednictwem systemu Centralnej Aplikacji Statystycznej MRPiPS. Dane z Oceny umożliwiają analizowanie i monitorowanie występowania problemów społecznych oraz planowanie działań aktywizujących jednostki samorządu terytorialnego w obszarze usług społecznych. Zawarte w niej informacje są materiałem poglądowym mającym ułatwić władzom gminy podejmowanie decyzji związanych z planowaniem budżetu w zakresie polityki społecznej w kolejnym roku i stały się podstawą do sformułowania poniższych wniosków i rekomendacji:

1. Sytuacja demograficzna i społeczna:

a). w stosunku do 2019 roku liczba ludności w gminie Stara Błotnica zwiększyła się o 18 osób,

b). zasoby infrastruktury społecznej Gminy Stara Błotnica są bardzo skromne, gmina nie dysponuje miejscami dla dzieci w żłobku, klubami lub innymi miejscami spotkań seniorów, działają tylko 4 oddziały przedszkolne przy szkołach podstawowych. Gmina posiada w swoich zasobach 17 mieszkań komunalnych. Należy podjąć kroki zmierzające do zwiększenia zasobów infrastruktury socjalnej.

2. Dane o korzystających z pomocy i wsparcia:

a). maleje liczba osób korzystających z pomocy społecznej jak i innych rodzajów pomocy np. zasiłków rodzinnych, stypendiów o charakterze materialnym, b).

obserwujemy spadek liczby długotrwale korzystających z pomocy społecznej,

c). w gminie stara Błotnica głównymi powodami korzystania z pomocy było: ubóstwo, niepełnosprawność i bezrobocie i na te problemy należy zwrócić szczególną uwagę.

3. Zasoby instytucjonalne pomocy i wsparcia:

Na terenie gminy nie prowadzą działalności instytucje pomocy społecznej i integracji społecznej finansowane z budżetu gminy.

4. Kadra jednostki organizacyjnej pomocy społecznej:

Zasoby kadrowe Gminnego Ośrodka Pomocy Społecznej należy utrzymać na poziomie zabezpieczającym realizację wszystkich zadań określonych w ustawach z obszaru pomocy społecznej i polityki społecznej, należy zabezpieczyć środki finansowe na podnoszenie kwalifikacji i umiejętności kadry ośrodka.

5. Środki finansowe na wydatki w pomocy społecznej i innych obszarach polityki społecznej w budżecie jednostki samorządu terytorialnego:

Na wypłatę tych świadczeń posiadamy pełne zabezpieczenie i wypłata świadczeń następuje terminowo, nadal należy ściśle współpracować z Wydziałem Polityki Społecznej Mazowieckiego Urzędu Wojewódzkiego i Skarbnikiem Gminy Stara Błotnica, aby zabezpieczyć środki na wypłatę świadczeń.

6. Aktywność projektowo - konkursowa:

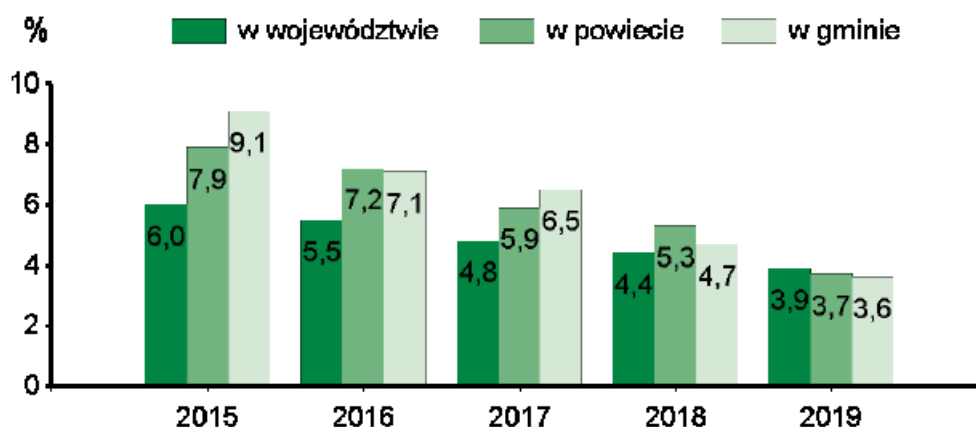
Ośrodek Pomocy Społecznej uczestniczył w 2020 roku w programie : Posiłek w szkole i w domu, Karta Dużej Rodziny, Program Operacyjny Pomoc Żywnościowa, Wspieraj Seniora i w Programie Dobry Start.

Nadal będą prowadzone działania dotyczące udziału w konkursach ogłaszanych przez MRPiPS i programach osłonowych.

7. Konieczne jest rozwijanie i metod współpracy instytucji działających w obszarze polityki społecznej.

Analizując wielkość istniejących zasobów pomocy społecznej pod kątem faktycznych potrzeb i problemów społecznych, biorąc pod uwagę możliwości ekonomiczne gminy Stara Błotnica należy stwierdzić, że pozostają one na poziomie gwarantującym zaspokojenie najważniejszych potrzeb życiowych naszych klientów.

Udział osób korzystających ze środowiskowej pomocy społecznej w ludności ogółem



Świadczenie wychowawcze RODZINA 500+ w 2019 r.	Powiat	Gmina
Przeciętna miesięczna liczba : rodzin pobierających świadczenie ^a dzieci, na które rodziny pobierają świadczenie:		
od 1 stycznia do 30 czerwca	2820	515
od 1 lipca do 31 grudnia	4675	862
	6452	1117
Wyплаты świadczeń w tys. zł	34418,8	6242,2

a Dane dotyczą okresu od 1 stycznia do 30 czerwca.

W 2019 r. wydatki na przeciwdziałanie alkoholizmowi
wyniosły 58 tys. zł

10.3 Strategia Rozwiązywania Problemów Społecznych na lata 2015-2020 dla Gminy Stara Błotnica

Rozwiązywanie problemów społecznych stanowi jedno z najważniejszych zadań administracji publicznej wszystkich szczebli. Samorządy lokalne działające w warunkach gospodarki rynkowej cechującej się dużą dynamiką zmian, muszą posiadać zdolność do wczesnego rozpoznawania zagrożeń, jak i dostrzegania pojawiających się szans. W takich warunkach istotnego znaczenia nabiera zarządzanie strategiczne. Na poziomie zarządzania gminnego w

zakresie polityki społecznej, podstawową rolę pełni Strategia Rozwiązywania Problemów Społecznych na lata 2015-2020 dla Gminy Stara Błotnica. Celem głównym strategii jest stworzenie wszystkim mieszkańcom Gminy Stara Błotnica warunków do aktywnego udziału w życiu społeczności lokalnej na miarę potrzeb i możliwości. Dokument jest zgodny z założeniami odnoszącymi się do dokumentów strategicznych z zakresu polityki społecznej. Umożliwia ubieganie się o środki zewnętrzne, oraz stanowi materiał wyjściowy do opracowania szczegółowych programów i projektów.

10.4 Gminny Program Wspierania Rodziny dla Gminy Stara Błotnica na lata 2018 - 2020.

W celu realizacji gminnej polityki rodzinnej został uchwalony i przyjęty do realizacji zgodnie z Uchwałą Rady Gminy Stara Błotnica - Gminny Program Wspierania Rodziny dla Gminy Stara Błotnica na lata 2018 - 2020.

Gminny Program Wspierania Rodziny na lata 2018 - 2020 stanowi samodzielny program, służący wspieraniu rodziny przeżywającej trudności w wypełnianiu funkcji opiekuńczo-wychowawczych.

Celem głównym Gminnego Programu Wspierania Rodziny jest tworzenie systemu wsparcia dla rodzin przeżywających trudności w wypełnianiu funkcji opiekuńczo – wychowawczych, a także zintegrowane i spójne działania na rzecz dziecka i rodziny w zakresie wzmocnienia rodziny będącej naturalnym środowiskiem rozwoju dziecka.

Celem programu jest:

- poprawa funkcjonowania rodziny,
- zapewnienie rodzinom bezpieczeństwa socjalnego,
- zapobieganie powstawaniu sytuacji kryzysowych wymagających interwencji oraz rozwiązywanie już istniejących.

Instytucje i organizacje realizujące zadania mieszczące się w zakresie wspierania rodziny oraz inne pełniące funkcje wspierające to:

- ✓ Gminny Ośrodek Pomocy Społecznej w Starej Błotnicy
- ✓ Powiatowe Centrum Pomocy Rodzinie w Białobrzegach
- ✓ Gminna Komisja Rozwiązywania Problemów Alkoholowych
- ✓ Zespół Interdyscyplinarny
- ✓ placówki oświatowe

- ✓ Gminna Biblioteka Publiczna w Starej Błotnicy
- ✓ klub sportowy Stara Błotnica
- ✓ organizacje pozarządowe działające na terenie gminy
- ✓ Policja
- ✓ placówki służby zdrowia
- ✓ sądy i kuratorzy sądowi
- ✓ Poradnia Psychologiczno-Pedagogiczna w Białobrzegach.

Gminny Program Wspierania Rodziny zakłada tworzenie warunków dla poprawy jakości życia rodzin i dzieci w gminie Stara Błotnica.

Zawarte w programie propozycje były realizowane w 2020 r. w toku bieżącej pracy poszczególnych jednostek.

Ze sprawozdania wynikają następujące kierunki działań dla Gminy Stara Błotnica:

- ✓ położenie głównego nacisku na utrzymanie dzieci w ich naturalnym środowisku; wzmocnienie działań profilaktycznych; doskonalenie metod pracy z rodziną, realizowanie różnych form pomocy rodzinie;
- ✓ dalsza współpraca pomiędzy instytucjami i podmiotami działającymi na rzecz dziecka i rodziny (szkoły, przedszkola, Komisariat Policji, Sąd, organizacje pozarządowe);

10.5 Program przeciwdziałania przemocy w rodzinie oraz ochrony ofiar przemocy w rodzinie Gminy Stara Błotnica.

Program Przeciwdziałania Przemocy w Rodzinie oraz Ochrony Ofiar Przemocy w Rodzinie Gminy Stara Błotnica ma za zadanie wprowadzić w życie działania mające na celu udzielenie pomocy ofiarom doznającym przemocy w rodzinie, a także podejmować odpowiednie działania wobec sprawców przemocy oraz zwrócić uwagę społeczności lokalnej na zjawisko przemocy w rodzinie.

Gminny Program Przeciwdziałania Przemocy w Rodzinie oraz Ochrony Ofiar Przemocy w Rodzinie Gminy Stara Błotnica na lata 2015 – 2019 został opracowany na podstawie ustawy z dnia 29 lipca 2005 r. o przeciwdziałaniu przemocy w rodzinie.

Celem głównym programu jest:

- 1) zmniejszenie skali zjawiska przemocy w rodzinie,
- 2) zwiększenie skuteczności ochrony ofiar przemocy w rodzinie i zwiększenie dostępności pomocy,
- 3) zwiększenie skuteczności działań interwencyjnych i korekcyjnych wobec osób stosujących przemoc w rodzinie.

Cele szczegółowe programu:

1. Zwiększenie skuteczności działań w zakresie przeciwdziałania przemocy w rodzinie.

Cel ten realizowany jest poprzez:

- 1) Inicjonowanie interwencji w środowiskach gdzie występuje przemoc,
 - 2) Opracowanie i realizacja planu pomocy w rodzinach dotkniętych przemocą,
 - 3) Występowanie do prokuratury z zawiadomieniem o podejrzeniu popełnienia czynów o których mowa w art. 2 pkt 2 ustawy o przeciwdziałaniu przemocy w rodzinie,
 - 4) Rozpowszechnianie informacji o instytucjach, osobach i możliwościach udzielenia pomocy.
2. Podnoszenie świadomości społecznej i wrażliwości na zjawiska związane z przemocą w rodzinie:

Działania w tym zakresie to:

- 1) podnoszenie wiedzy w społeczności lokalnej w zakresie problematyki przeciwdziałania przemocy w rodzinie
- 2) edukacja dzieci i młodzieży poprzez realizowanie programów profilaktycznych,
- 3) współuczestnictwo w kampaniach prowadzonych na rzecz przeciwdziałania przemocy w rodzinie.
3. Zapewnienie ochrony i możliwości udzielenia wsparcia osobom i rodzinom dotkniętym przemocą:

Działania:

- 1) udzielanie ofiarom przemocy pomocy finansowej i rzeczowej,
- 2) prowadzenie pracy socjalnej
- 3) edukacja ofiar w zakresie przysługujących im praw
- 4) nawiązywanie współpracy z instytucjami zapewniającymi schronienie ofiarom przemocy.

4. Podniesienie poziomu wiedzy i umiejętności osób realizujących zadania związane z przeciwdziałaniem przemocy w rodzinie w celu poprawy współpracy i skuteczności podejmowanych działań.

Działania:

uczestnictwo w szkoleniach, warsztatach i konferencjach przedstawicieli służb podejmujących działania na rzecz rodzin dotkniętych przemocą.

10.6 Współpracy z organizacjami pozarządowymi:

Gminny Ośrodek Pomocy Społecznej w Starej Błotnicy w 2020 roku nie współpracował z organizacjami pozarządowymi.

10.7 Gminny Program Profilaktyki i Rozwiązywania Problemów Alkoholowych oraz Przeciwdziałania Narkomanii na 2018 rok.

Prowadzenie działań związanych z profilaktyką i rozwiązywaniem problemów alkoholowych oraz przeciwdziałanie narkomanii należy do zadań gminy.

Rada Gminy Stara Błotnica Uchwałą Nr XIV.97.19 z dnia 27 grudnia 2019 roku uchwaliła Gminny Program Profilaktyki i Rozwiązywania Problemów Alkoholowych oraz Przeciwdziałania Narkomanii na 2020 rok.

Realizacją zadań określonych w programie zajmuje się powołana przez Wójta Gminy Gminna Komisja Rozwiązywania Problemów Alkoholowych.

Środki finansowe na realizację Programu, jak co roku pochodzą w całości z opłat za korzystanie z zezwoleń na sprzedaż napojów alkoholowych. W roku sprawozdawczym 2020 w budżecie na realizację Gminnego Programu Profilaktyki i Rozwiązywania Problemów Alkoholowych i Narkomanii zaplanowano dochody w kwocie 65.126,00 zł. Wydatki na zwalczanie narkomanii zaplanowano w kwocie 3.000,00 zł. a przeciwdziałanie alkoholizmowi zaplanowano kwotą 62.126,00 zł.

Faktycznie wykorzystano 45.669,50 zł. w tym 3.000,00 zł. na przeciwdziałanie narkomanii do wykorzystania w 2021r pozostało 19.456,50 zł.

Działania profilaktyczne na terenie naszej gminy kierowane są głównie do dzieci i młodzieży szkół podstawowych .

Gmina uczestniczyła w organizowanej corocznie Ogólnopolskiej Kampanii „Zachowaj Trzeźwy Umysł i kampanii „Przeciw pijanym kierowcom”. Obie Kampanie kierowane są do uczniów wszystkich szkół z terenu naszej Gminy oraz do wszystkich kierowców i osób poruszających się po drogach publicznych, na materiały do przeprowadzenia Kampanii przeznaczono kwotę 3.939,00 zł.

W ramach przeciwdziałania uzależnieniom wśród młodzieży szkół terenu gminy Stara Błotnica zorganizowano warsztaty profilaktyczne z uzależnień oraz przemocy i agresji, przeciwdziałanie uzależnieniom wśród młodzieży szkolnej, na ten cel wydatkowano 2.100,00 zł.

W 2021 roku wstrzymano przeprowadzenie wszystkich konkursów i turniejów profilaktycznych o tematyce uzależnień z powodu obostrzeń wprowadzonych w związku z Covid-19.

W oparciu o zalecenia przeprowadzonej diagnozy rekomenduje się szkolenia dla rodziców i nauczycieli z zakresu problematyki agresji i przemocy, udzielania uczniom wsparcia, uczenia umiejętności psychologicznych i społecznych, podejmowania interwencji profilaktycznych, reagowania w sytuacjach kryzysowych. Zaleca się przeprowadzenie zajęć zgodnie z rekomendowanym przez PARPA programem rozwoju psychospołecznego dzieci nie lubianych przez rówieśników z powodu zachowań antyspołecznych.

Prowadzenie działań profilaktycznych w szkole, mających na celu przekazywanie wiedzy na temat konsekwencji społecznych, zdrowotnych i prawnych zażywania alkoholu, narkotyków.

11 REALIZACJA UCHWAŁ RADY GMINY

REALIZACJA UCHWAŁ RADY GMINY STARA BŁOTNICA W 2020 R.

Rada Gminy Stara Błotnica w 2020 roku podjęła na sesjach Rady Gminy 56 uchwał. Podjęte uchwały dotyczyły bieżącej działalności Gminy Stara Błotnica. Do realizacji uchwał Rada Gminy nie zgłosiła zastrzeżeń. Wszystkie podjęte uchwały przesłano w ustawowym terminie do Nadzoru Prawnego Wojewody Mazowieckiego oraz Regionalnej Izby Obrachunkowej w Warszawie, Zespół w Radomiu w celu sprawdzenia zapisów regulacji uchwał pod względem prawnym. Do przesłanych uchwał uwag nie wniesiono.

ZESTAWIENIE SZCZEGÓŁOWE UCHWAŁ

Lp.	Nr uchwały	Uchwała w sprawie:	Uchwała z dnia	Uwagi
1.	XV.102.2020	Zmian w uchwale budżetowej na rok 2020.	14.02.2020 r.	
2.	XV.103.2020	Zamiaru przekształcenia Publicznej Szkoły Podstawowej im. Adama Mickiewicza w Kaszowie poprzez obniżenie struktury organizacyjnej do klas I – III.	14.02.2020 r.	
3.	XV.104.2020	Wyrażenia zgody na zawarcie umowy użyczenia nieruchomości położonej w miejscowości Stara Błotnica 49, gmina Stara Błotnica nr działki 134/4, KW RA2G/00002668/5; Nr 135/5 KW RA2G/00006965/5; Nr 137/1 i 137/2 KW RA2G/00015582/2, będącej w trwałym zarządzie Publicznej Szkoły Podstawowej im. Ojca Świętego Jana Pawła II w Starej Błotnicy na okres 20 lat.	14.02.2020 r.	
4.	XV.105.2020	Wyrażenia zgody na zawarcie umowy użyczenia nieruchomości położonej w miejscowości Stare Siekluki 78, gmina	14.02.2020 r.	

		Stara Błotnica nr działki 157, KW RA2G/00017929/1, będącej w trwałym zarządzie Publicznej Szkoły Podstawowej im. Biskupa Jana Chrapka w Starych Sieklukach na okres 20 lat.		
5.	XV.106.2020	Wyrażenia zgody na zawarcie umowy użyczenia nieruchomości położonej w miejscowości Stary Gózd 90, gmina Stara Błotnica nr działki 358, KW RA2G/00001055/8, będącej w trwałym zarządzie Publicznej Szkoły Podstawowej im. Marii Konopnickiej w Starym Goździe na okres 20 lat.	14.02.2020 r.	
6.	XV.107.2020	Wyrażenia zgody na zawarcie umowy użyczenia nieruchomości położonej w miejscowości Kaszów 37, gmina Stara Błotnica nr działki 38, KW RA2G/00013427/4, będącej w trwałym zarządzie Publicznej Szkoły Podstawowej im. Adama Mickiewicza w Kaszowie na okres 20 lat.	14.02.2020 r.	
7.	XV.108.2020	Zasad przyznawania stypendiów za wybitne osiągnięcia edukacyjne dla uczniów placówek oświatowych prowadzonych przez Gminę Stara Błotnica.	14.02.2020 r.	
8.	XV.109.2020	Ustalenia planu dofinansowania form doskonalenia zawodowego nauczycieli i ustalenia maksymalnej kwoty dofinansowania opłat oraz form specjalności kształcenia w 2020 roku w szkołach prowadzonych przez Gminę Stara Błotnica.	14.02.2020 r.	
9.	XV.110.2020	Rozpatrzenia petycji w zakresie zmiany przepisów prawa miejscowego.	14.02.2020 r.	

10.	XV.111.2020	Uchwalenia wieloletniego programu gospodarowania mieszkaniowym zasobem Gminy Stara Błotnica.	14.02.2020 r.	
11.	XV.112.2020	Rozpatrzenia skargi na działalność Wójta Gminy Stara Błotnica.	14.02.2020 r.	
12.	XVI.113.2020	Wieloletniej Prognozy Finansowej Gminy Stara Błotnica	08.05.2020 r.	
13.	XVI.114.2020	Zmian w uchwale budżetowej na rok 2020.	08.05.2020 r.	
14.	XVI.115.2020	Zaciągnięcia pożyczki długoterminowej z Wojewódzkiego Funduszu Ochrony Środowiska i Gospodarki Wodnej w Warszawie.	08.05.2020 r.	
15.	XVI.116.2020	Nie wyrażenia zgody na wyodrębnienie funduszu sołectkiego w 2021 r.	08.05.2020 r.	
16.	XVI.117.2020	Przyjęcia programu opieki nad zwierzętami bezdomnymi oraz zapobiegania bezdomności zwierząt na terenie Gminy Stara Błotnica w 2020 roku.	08.05.2020 r.	
17.	XVI.118.2020	Ustalenia terminu płatności podatków przez inkasentów.	08.05.2020 r.	
18.	XVI.119.2020	Przekształcenia Publicznej Szkoły Podstawowej im. Adama Mickiewicza w Kaszowie poprzez obniżenie struktury organizacyjnej do klas I – III.	08.05.2020 r.	
19.	XVII.120.2020	Udzielenia wójtowi gminy Stara Błotnica wotum zaufania.	30.06.2020 r.	
20.	XVII.121.2020	Rozpatrzenia i zatwierdzenia sprawozdania Wójta Gminy Stara Błotnica z wykonania budżetu za 2019 rok i sprawozdania finansowego.	30.06.2020 r.	
21.	XVII.122.2020	Udzielenia Wójtowi Gminy Stara Błotnica absolutorium z tytułu wykonania budżetu za 2019 rok.	30.06.2020 r.	

22.	XVII.123.2020	Oceny sytuacji ekonomiczno-finansowej oraz zatwierdzenia rocznego sprawozdania finansowego Samodzielnego Publicznego Zakładu Opieki Zdrowotnej w Starej Błotnicy za 2019 rok.	30.06.2020 r.	
23.	XVII.124.2020	Zmiany uchwały w sprawie udzielenia pomocy finansowej na rzecz Powiatu Białobrzeskiego w 2020 roku.	30.06.2020 r.	
24.	XVII.125.2020	Wieloletniej Prognozy Finansowej Gminy Stara Błotnica.	30.06.2020 r.	
25.	XVII.126.2020	Zmian w uchwale budżetowej na rok 2020.	30.06.2020 r.	
26.	XVII.127.2020	Uchwalenia i przyjęcia do realizacji Gminnego Programu Przeciwdziałania Przemocy w Rodzinie oraz Ochrony Ofiar Przemocy w Rodzinie Gminy Stara Błotnica na lata 2020-2024.	30.06.2020 r.	
27.	XVII.128.2020	Regulaminu utrzymania czystości i porządku na terenie Gminy Stara Błotnica.	30.06.2020 r.	
28.	XVII.129.2020	Rozpatrzenia petycji w sprawie nie łączenia klas 3a i 3b w roku szkolnym 2020/2021.	30.06.2020 r.	
29.	XVII.130.2020	Ustalenia planu sieci publicznych szkół podstawowych, a także określenie granic obwodów publicznych szkół podstawowych przez Gminę Stara Błotnica od dnia 1 września 2020 roku.	30.06.2020 r.	
30.	XVIII.131.2020	Wieloletniej Prognozy Finansowej Gminy Stara Błotnica.	30.07.2020 r.	
31.	XVIII.132.2020	Zmian w uchwale budżetowej na rok 2020.	30.07.2020 r.	
32.	XVIII.133.2020	Miesięcznego wynagrodzenia dla Wójta Gminy Stara Błotnica.	30.07.2020 r.	
33.	XVIII.134.2020	Ustalenia wysokości ekwiwalentu dla członków Ochotniczych Straży Pożarnych z terenu Gminy Stara Błotnica biorących	30.07.2020 r.	

		udział w działaniach ratowniczych lub szkoleniu pożarniczym organizowanym przez Państwową Straż Pożarną lub Gminę Stara Błotnica.		
34.	XIX.135.2020	Wieloletniej Prognozy Finansowej Gminy Stara Błotnica.	25.09.2020 r.	
35.	XIX.136.2020	Zmian w uchwale budżetowej na rok 2020.	25.09.2020 r.	
36.	XIX.137.2020	Uchwalenia wieloletniego planu rozwoju i modernizacji urządzeń wodociągowych i kanalizacyjnych będących w posiadaniu Gminy Stara Błotnica.	25.09.2020 r.	
37.	XIX.138.2020	Zasad, trybu przyznawania i pozbawiania oraz rodzajów i wysokości stypendiów sportowych dla zawodników za osiągnięte wyniki sportowe oraz dla trenerów sportu prowadzących szkolenie zawodników osiągających wysokie wyniki sportowe w międzynarodowym lub krajowym współzawodnictwie sportowym.	25.09.2020 r.	
38.	XIX.139.2020	Wyrażenia zgody na zakup nieruchomości do gminnego zasobu nieruchomości.	25.09.2020 r.	
39.	XIX.140.2020	Wyrażenia zgody na odpłatne nabycie nieruchomości do gminnego zasobu nieruchomości.	25.09.2020 r.	
40.	XIX.141.2020	Zaliczenia drogi do kategorii dróg gminnych oraz ustalenia jej przebiegu.	25.09.2020 r.	
41.	XIX.142.2020	Rozpatrzenia petycji w interesie publicznym w zakresie zmiany przepisów prawa miejscowego.	25.09.2020 r.	
42.	XX.143.2020	Wieloletniej Prognozy Finansowej Gminy Stara Błotnica.	20.11.2020 r.	
43.	XX.144.2020	Zmian w uchwale budżetowej na rok 2020.	20.11.2020 r.	

44.	XX.145.2020	Obniżenia średniej ceny sprzedaży drewna przyjmowanej do obliczenia podatku leśnego na 2021 rok	20.11.2020 r.	
45.	XX.146.2020	Określenia wysokości stawek podatku od nieruchomości obowiązujących na terenie gminy Stara Błotnica na rok 2021.	20.11.2020 r.	
46.	XX.147.2020	Obniżenia średniej ceny skupu żyta przyjmowanej do obliczenia podatku rolnego na 2021 rok.	20.11.2020 r.	
47.	XX.148.2020	Określenia wysokości rocznych stawek podatku od środków transportowych obowiązujących na terenie gminy Stara Błotnica na 2021 rok.	20.11.2020 r.	
48.	XX.149.2020	Uchwalenia programu współpracy Gminy Stara Błotnica z organizacjami pozarządowymi oraz innymi podmiotami prowadzącymi działalność pożytku publicznego, o których mowa w ustawie z dnia 24 kwietnia 2003 r. o działalności pożytku publicznego i o wolontariacie (tj. Dz.U. 2020 r. poz.1057) w 2021 r.	20.11.2020 r.	
49.	XX.150.2020	Regulaminu utrzymania czystości i porządku na terenie Gminy Stara Błotnica.	20.11.2020 r.	
50.	XX.151.2020	Zmiany uchwały w sprawie zaciągnięcia pożyczki długoterminowej z Wojewódzkiego Funduszu Ochrony Środowiska i Gospodarki Wodnej w Warszawie.	20.11.2020 r.	
51.	XXI.152.2020	Wieloletniej Prognozy Finansowej Gminy Stara Błotnica.	15.12.2020 r.	
52.	XXI.153.2020	Zmian w uchwale budżetowej na rok 2020.	15.12.2020 r.	
53.	XXI.154.2020	Uchwalenia Gminnego Programu Profilaktyki i Rozwiązywania Problemów Alkoholowych	15.12.2020 r.	

		oraz Przeciwdziałania Narkomanii na 2021 rok.		
54.	XXII.155.2020	Wieloletniej Prognozy Finansowej Gminy Stara Błotnica na rok 2021.	30.12.2020 r.	
55.	XXII.156.2020	Uchwała Budżetowa na rok 2021.	30.12.2020 r.	
56.	XXII.157.2020	Zmiany Wieloletniego programu gospodarowania mieszkaniowym zasobem Gminy Stara Błotnica na lata 2020-2025.	30.12.2020 r.	

12 DZIAŁALNOŚĆ URZĘDU GMINY

12.1 Jednostki gminne

Na terenie gminy Stara Błotnica działają następujące jednostki organizacyjne:

1. Gminny Ośrodek Pomocy Społecznej w Starej Błotnicy

26 – 806 Stara Błotnica 46

tel. 48 385 77 90 wew. 32, 33 lub 36

BIP: bip.starablotnica.pl

Kierownik: Lucyna Filipczak

2. Urząd Stanu Cywilnego w Starej Błotnicy

26 – 806 Stara Błotnica 46

tel. 48 385 77 90 wew. 32

BIP: bip.starablotnica.pl

Kierownik: Katarzyna Bukowska

3. Gminna Biblioteka Publiczna w Starej Błotnicy

26 - 806 Stara Błotnica 23

tel. 48 61 97 096

Dyrektor: Urszula Kucharczyk

4. Referat Gospodarki Komunalnej

Wodociągi: 26-806 Stara Błotnica 1

Biuro: 26 – 806 Stara Błotnica 46

tel. 46 (48) 61 97 281 - Wodociągi

tel. 48 385 77 90 w.30

Kierownik: Bernard Cieślak

5. Samodzielny Publiczny Zakład Opieki Zdrowotnej w Starej Błotnicy

26 – 806 Stara Błotnica 9

Tel. 48 619-70-85

Kierownik: Mikołaj Dawido

6. Publiczna Szkoła Podstawowa im. Ojca Świętego Jana Pawła II w Starej Błotnicy

26 – 806 Stara Błotnica 49

Tel. 48 619 69 45

<https://pspblotnica.edupage.org/>

Dyrektor: Anna Siwec

7. Publiczna Szkoła Podstawowa im. Marii Konopnickiej w Starym Goździe

Stary Gózd 90
26 – 806 Stara Błotnica
tel. 48 6198005
<https://zsgstarygozd.edupage.org/>
Dyrektor: Anna Ziomek

8. Publiczna Szkoła Podstawowa im. Biskupa Jana Chrapka w Starych Sieklukach

Stare Siekluki 78
26 – 806 Stara Błotnica
Tel.48 6198004
Dyrektor: Krystyna Sobień

9. Publiczna Szkoła Podstawowa im. Adama Mickiewicza w Kaszowie

Kaszów 37
26 – 806 Stara Błotnica
tel.48 6197027
<https://pspkaszow.pl/>
Dyrektor: Grażyna Jesionek

12.2 Zamówienia publiczne

Wójt Gminy, przy pomocy swojego aparatu pomocniczego Urzędu Gminy w 2020 r. zrealizował następujące zadania w trybach przewidzianych w ustawie o zamówieniach publicznych:

Najważniejsze przetargi:

1) Sukcesywna dostawa oleju opałowego do kotłowni jednostek organizacyjnych Gminy Stara Błotnica

Rodzaj zamówienia: Dostawy

Krótki opis przedmiotu zamówienia: Dostawa oleju opałowego lekkiego w łącznej ilości 133 000 litrów na okres od 1 stycznia 2021 do dnia 31 grudnia 2021 r. Miejsce dostawy oleju opałowego: - budynek Publicznej Szkoły Podstawowej im. Ojca Świętego Jana Pawła II w Starej Błotnicy, Stara Błotnica 49, 26-806 Stara Błotnica i budynek szkolny w Starym Kadłubie, Stary Kadłub nr 32, 26-806 Stara Błotnica (40 000 l). - budynek Publicznej Szkoły Podstawowej im. Marii Konopnickiej w Starym Goździe, Stary Gózd 90, 26-806 Stara Błotnica (32 000 litrów) - budynek Publicznej Szkoły Podstawowej im. Biskupa Jana Chrapka w Starych

Sieklukach, Stare Siekluki 78, 26-806 Stara Błotnica (32 000 l) - budynek Publicznej Szkoły Podstawowej im. Adama Mickiewicza w Kaszowie, Kaszów 27, 26-806 Stara Błotnica (15 000 l) - budynek Urzędu Gminy Stara Błotnica, Stara Błotnica 46, 26-806 Stara Błotnica (14 000 l)

3. Dostawa odbywać się będzie sukcesywnie na podstawie złożonego zamówienia w formie telefonicznej w terminie określonym w złożonej ofercie.

Tryb udzielenia zamówienia: Przetarg nieograniczony

Data udzielenia zamówienia: 30/12/2020

Całkowita wartość zamówienia: Wartość bez VAT 279.300,00. PLN

Liczba otrzymanych ofert: 3

w tym:

liczba otrzymanych ofert od małych i średnich przedsiębiorstw: 3

liczba otrzymanych ofert od wykonawców z innych państw członkowskich Unii Europejskiej: 0

liczba otrzymanych ofert od wykonawców z państw niebędących członkami Unii Europejskiej: 0

liczba ofert otrzymanych drogą elektroniczną: 0

Liczba odrzuconych ofert: 0

Nazwa i adres wykonawcy, któremu udzielono zamówienia: MARRROM-ENERGIA Spółka z ograniczoną odpowiedzialnością

Informacja o cenie wybranej oferty/ wartości zawartej umowy oraz o ofertach z najniższą i najwyższą ceną/kosztom:

Cena wybranej oferty/wartość umowy 314.092,80

Oferta z najniższą ceną/kosztom 314.092,80

Oferta z najwyższą ceną/kosztom 315.728,70

2) Odbiór i zagospodarowanie odpadów komunalnych od właścicieli nieruchomości zamieszkałych na terenie Gminy Stara Błotnica

Rodzaj zamówienia - Usługi

Krótki opis przedmiotu zamówienia: Przedmiotem zamówienia jest usługa polegająca na odbiorze i zagospodarowaniu odpadów komunalnych powstających w nieruchomościach, na których zamieszkują mieszkańcy, na terenie Gminy Stara Błotnica, wyposażenie tych nieruchomości w worki do zbiórki odpadów zmieszanych oraz segregowanych. Do obowiązków wykonawcy należy także wyposażenie i prowadzenie punktu selektywnego

zbierania odpadów komunalnych, zgodnie z obowiązującymi przepisami, zapewniając jego funkcjonowanie 2 razy w miesiącu. Wykonawca będzie miał obowiązek przeprowadzenia objazdowych zbiórek („od domu do domu”) odpadów wielkogabarytowych, zużytego sprzętu elektrycznego i elektronicznego oraz zużytych opon. Wynagrodzenie wykonawcy będzie wyliczane na podstawie ceny jednostkowej za 1Mg odebranych i zagospodarowanych odpadów zgodnie z ceną zaproponowaną w formularzu ofertowym.

Tryb udzielenia zamówienia: Przetarg nieograniczony

Data udzielenia zamówienia: 17/12/2020

Całkowita wartość zamówienia: Wartość bez VAT 432.588,00 PLN

Informacje o ofertach:

Liczba otrzymanych ofert: 5

w tym:

liczba otrzymanych ofert od małych i średnich przedsiębiorstw: 5

liczba otrzymanych ofert od wykonawców z innych państw członkowskich Unii Europejskiej: 0

liczba otrzymanych ofert od wykonawców z państw niebędących członkami Unii Europejskiej: 0

liczba ofert otrzymanych drogą elektroniczną: 0

liczba odrzuconych ofert: 0

Nazwa wykonawcy: Przedsiębiorstwo Usług Komunalnych ATK Recykling

Informacja o cenie wybranej oferty/ wartości zawartej umowy oraz o ofertach z najniższą i najwyższą ceną/kosztom:

Cena wybranej oferty/wartość umowy 467.195,04

Oferta z najniższą ceną/kosztom 467.195,04

Oferta z najwyższą ceną/kosztom 649.404,00

3) Budowa kanalizacji sanitarnej odcinek Czyżówka- Stary Kielbów

Rodzaj zamówienia: Roboty budowlane

Krótki opis przedmiotu zamówienia: Inwestycja polegać będzie na budowie kanalizacji sanitarnej w miejscowości Czyżówka i Stary Kielbów. Budowa sieci kanalizacji sanitarnej obejmuje działki ewidencyjne w obrębie Czyżówka i obrębie Kielbów Stary. Średniodobowa ilość ścieków przyjętych do oczyszczalni w wyniku realizacji zadania będącego przedmiotem zadania - 536,68m³/d. Projektowana przepompownia P.7 przepompowywać będzie docelowo ścieki odprowadzane z miejscowości Stare Siekluki (po zachodnie stronie trasy ekspresowej E-7), Nowy Kielbów, Stary Kielbów, Ryki do istniejącej oczyszczalni ścieków. Długość

kanalizacji będąca przedmiotem wniosku – 1 650,17mb W tym: kanalizacja grawitacyjna • PVC 200 - 382,32mb • PE225 - 109.24mb • PVC 160 - 184.53mb kanalizacja ciśnieniowa • PE160 - 974.08mb. Przepompownie - P7 - szt.1. Odbiornik ścieków (oczyszczalnia do której będą odprowadzane ścieki) – gminna oczyszczalnia ścieków w Czyżówce. Stworzenie możliwości wykonania przyłączy – do 18 działek. Liczba podłączonych budynków - 10 Liczba zlikwidowanych bezodpływowych zbiorników na ścieki w wyniku realizacji zadania 6 szt.

Tryb udzielenia zamówienia: Przetarg nieograniczony

Data udzielenia zamówienia: 23/09/2020

Całkowita wartość zamówienia Wartość bez VAT 532.229,69 pln

Informacje o ofertach

Liczba otrzymanych ofert: 4

w tym:

liczba otrzymanych ofert od małych i średnich przedsiębiorstw: 4

liczba otrzymanych ofert od wykonawców z innych państw członkowskich Unii Europejskiej: 0

liczba otrzymanych ofert od wykonawców z państw niebędących członkami Unii Europejskiej: 0

liczba ofert otrzymanych drogą elektroniczną: 0

liczba odrzuconych ofert: 0

Nazwa i adres wykonawcy, któremu udzielono zamówienia:

„JANCZES” Artur Podymniak, Czesław Janicki, Łukasz Janicki

Informacja o cenie wybranej oferty/ wartości zawartej umowy oraz o ofertach z najniższą i najwyższą ceną/kosztom:

Cena wybranej oferty/wartość umowy 654.642,52

Oferta z najniższą ceną/kosztom 654.642,52

Oferta z najwyższą ceną/kosztom 1.066.848,54

4) Budowa sieci kanalizacji sanitarnej wraz z urządzeniami infrastruktury technicznej w miejscowościach Stary Kielbów i Nowy Kielbów oraz dobudowa odcinka wodociągu w miejscowości Nowy Kielbów

Rodzaj zamówienia: Roboty budowlane

Krótki opis przedmiotu zamówienia: Przedmiotem zamówienia są roboty budowlane pn. ”Budowa sieci kanalizacji sanitarnej wraz z urządzeniami infrastruktury technicznej w miejscowościach Stary Kielbów i Nowy Kielbów oraz dobudowa odcinka wodociągu w miejscowości Nowy Kielbów” Etap I: Projektowana sieć wodociągowa z przyłączami

zlokalizowana będzie w działkach prywatnych oraz drodze gminnej. Zadaniem wodociągu będzie dostawa wody pitnej do poszczególnych gospodarstw oraz zabezpieczenie przeciwpożarowe budynków. Do celów przeciwpożarowych sieci wyposażone będą w hydranty dn 80 mm typu nadziemnego. Podstawowe dane techniczne wodociągu: Długość sieci wodociągowej: PVC \varnothing 110 mm – L = 358,8 m PE \varnothing 110 mm (przewiert sterowany) – L = 112,2 m Całkowita długość sieci L = 471,0 m. Ilość przyłączy do budynków n = 2 szt. Długość przyłączy: PEHD dn40, PN10 – Łączna długość przyłączy L = 16,0 m, w tym: 2 przyłącza typu C (studnia wodomierzowa) Etap II: Inwestycja będzie współfinansowana ze środków PROW w ramach operacji „Gospodarka ściekowa” poddziałanie „Wsparcie inwestycji związanych z tworzeniem, ulepszaniem lub rozbudową wszystkich rodzajów małej infrastruktury, w tym inwestycji w energię odnawialną i w oszczędzanie energii” objętego Programem Rozwoju Obszarów Wiejskich na lata 2014-2020. Inwestycja polegać będzie na budowie kanalizacji sanitarnej w miejscowości Stary Kielbów i Nowy Kielbów. Długość kanalizacji będąca przedmiotem zamówienia publicznego – 5 039,97mb W tym: kanalizacja grawitacyjna \varnothing 250 - 1728.63m \varnothing 200 - 813.79m \varnothing 160 - 555.03mb RAZEM 3 097,45m kanalizacja ciśnieniowa \varnothing 160 - 1501.38mb \varnothing 110 - 441.14mb RAZEM - 1 942,52m Dwie przepompownie P4, P5 Odbiornik ścieków (oczyszczalnia do której będą odprowadzane ścieki) – gminna oczyszczalnia ścieków w Czyżówce działka ewidencyjna nr 27/2. W ramach zadania będzie możliwość wykonania przyłączy – do 80 działek. Średnio dobowa ilość ścieków przyjętych do oczyszczalni w wyniku realizacji zadania będącego przedmiotem zadania – 493,344m³/d Projektowane pompownie P4 i P5 przepompowywać będzie docelowo ścieki odprowadzane z miejscowości Siekluki (po zachodniej stronie trasy ekspresowej E-7), Kielbów Nowy oraz Kielbów Stary, Ryki do projektowanej przepompowni P7 i dalej do istniejącej w Czyżówce oczyszczalni ścieków.

Tryb udzielenia zamówienia: Przetarg nieograniczony

Data udzielenia zamówienia: 18/09/2020

Całkowita wartość zamówienia: Wartość bez VAT 2.618.000,00 pln

Informacje o ofertach

Liczba otrzymanych ofert: 4

w tym:

liczba otrzymanych ofert od małych i średnich przedsiębiorstw: 4

liczba otrzymanych ofert od wykonawców z innych państw członkowskich Unii Europejskiej: 0

liczba otrzymanych ofert od wykonawców z państw niebędących członkami Unii Europejskiej: 4

liczba ofert otrzymanych drogą elektroniczną: 0

liczba odrzuconych ofert: 1

Nazwa wykonawcy: USŁUGOWY ZAKŁAD HYDRAULICZNY Michał Wieczorek

Informacja o cenie wybranej oferty/ wartości zawartej umowy oraz o ofertach z najniższą i najwyższą ceną/kosztom

Cena wybranej oferty/wartość umowy 3.400.000,00

Oferta z najniższą ceną/kosztom 2.528.152,75

Oferta z najwyższą ceną/kosztom 3.694.335,10

5) Przebudowa dróg gminnych w miejscowościach Nowy Gózd i Nowy Kadłubek

Rodzaj zamówienia: Roboty budowlane

Krótki opis przedmiotu zamówienia: Przedmiot zamówienia składa się z trzech zadań: Zadanie pierwsze - Przebudowa drogi gminnej w miejscowości Nowy Gózd na odcinku o długości 361 m(od km 0+000 do km 0+361) na działkach nr ew. 471/2, 470/6 obręb Żdźary i nr 245, 244/6, 243/6, 242/6, 241/6 obręb Gózd Nowy gmina Stara Błotnica. Zadanie drugie – Przebudowa drogi gminnej w miejscowości Nowy Gózd od km 0+361 do km 0+560 na działkach o nr 245, 241/6, 240/21, 240/27, 240/25, 240/23, 239/6 obręb Gózd Nowy. Zadanie trzecie Przebudowa drogi gminnej w miejscowości Nowy Kadłubek-Urbanów na odcinku o długości 1055m działka nr ew. 409 i 133/1 obręb Kadłubek Nowy.

Tryb udzielenia zamówienia: Przetarg nieograniczony

Data udzielenia zamówienia: 14/09/2020

Całkowita wartość zamówienia: Wartość bez VAT 945.670,34 PLN

Informacje o ofertach

Liczba otrzymanych ofert: 6

w tym:

liczba otrzymanych ofert od małych i średnich przedsiębiorstw: 6

liczba otrzymanych ofert od wykonawców z innych państw członkowskich Unii Europejskiej: 0

liczba otrzymanych ofert od wykonawców z państw niebędących członkami Unii Europejskiej: 0

liczba ofert otrzymanych drogą elektroniczną: 0

liczba odrzuconych ofert: 0

Nazwa i adres wykonawcy, któremu udzielono zamówienia

„BUDROMOST-STARACHOWICE” sp. zo.o.

Informacja o cenie wybranej oferty/ wartości zawartej umowy oraz o ofertach z najniższą i najwyższą ceną/kosztom

Cena wybranej oferty/wartość umowy 650.890,54

Oferta z najniższą ceną/kosztom 650.890,54

Oferta z najwyższą ceną/kosztom 842.807,44

6) Przebudowa drogi gminnej relacji Stary Kielbów-Stary Gózd

Rodzaj zamówienia: Roboty budowlane

Krótki opis przedmiotu zamówienia: Przedmiotem zamówienia jest realizacja robót budowlanych polegających na przebudowie drogi gminnej relacji Stary Kielbów-Stary Gózd w miejscowości Stary Gózd na odcinku o długości 314 m, (działka nr ew. 387/2 obręb Gózd Stary).

Tryb udzielenia zamówienia: Przetarg nieograniczony

data udzielenia zamówienia: 03/09/2020

Całkowita wartość zamówienia: Wartość bez VAT 181.747,71. PLN

Informacje o ofertach

Liczba otrzymanych ofert: 6

w tym:

liczba otrzymanych ofert od małych i średnich przedsiębiorstw: 6

liczba otrzymanych ofert od wykonawców z innych państw członkowskich Unii Europejskiej: 0

liczba otrzymanych ofert od wykonawców z państw niebędących członkami Unii Europejskiej: 0

liczba ofert otrzymanych drogą elektroniczną: 0

liczba odrzuconych ofert: 0

Nazwa wykonawcy: BRUK-AND Andrzej Krawczyk

Informacja o cenie wybranej oferty/ wartości zawartej umowy oraz o ofertach z najniższą i najwyższą ceną/kosztom

Cena wybranej oferty/wartość umowy 131.610,00

Oferta z najniższą ceną/kosztom 131.610,00

Oferta z najwyższą ceną/kosztom 158.613,24

7) Przebudowa dróg gminnych w miejscowościach Stary Gózd i Stary Kielbów

Rodzaj zamówienia: Roboty budowlane

Krótki opis przedmiotu zamówienia: Przedmiotem zamówienia jest realizacja robót budowlanych polegających na przebudowie dróg gminnych w miejscowościach Stary Gózd i Stary Kielbów. Przedmiot zamówienia składa się z dwóch odcinków: Pierwszy - Przebudowa drogi gminnej w miejscowości Stary Gózd – Malenie na odc. o długości 998 m na działkach nr ew. 341/2 i 284/1 obręb Gózd Stary; Drugi – Przebudowa drogi gminnej Stary Kielbów – Stary Gózd na odc. o długości 680 m na działkach o nr 141 obręb Kielbów Stary i nr 387/2 obręb Gózd Stary.

Data udzielenia zamówienia: 26/06/2020

Całkowita wartość zamówienia Wartość bez VAT 990.524,01 PLN

Informacje o ofertach

Liczba otrzymanych ofert: 7

w tym:

liczba otrzymanych ofert od małych i średnich przedsiębiorstw: 6

liczba otrzymanych ofert od wykonawców z innych państw członkowskich Unii Europejskiej: 0

liczba otrzymanych ofert od wykonawców z państw niebędących członkami Unii Europejskiej: 0

liczba ofert otrzymanych drogą elektroniczną: 0

liczba odrzuconych ofert: 0

Nazwa wykonawcy: START BUDOWA Karol Cieśla

Informacja o cenie wybranej oferty/ wartości zawartej umowy oraz o ofertach z najniższą i najwyższą ceną/kosztem

Cena wybranej oferty/wartość umowy 633.555,72

Oferta z najniższą ceną/kosztem 633.555,72

Oferta z najwyższą ceną/kosztem 856.522,74

8) Przebudowę drogi gminnej w miejscowości Kaszów”

wartość kosztorysowa – 545 992,73 zł.,

po przetargu - 320 551,32 zł.

Ogłoszony w 2019 r. zrealizowana w 2020 r.

9) Zakup nowego średniego samochodu ratowniczo-gaśniczego z napędem 4x4 dla OSP w Starych Żdźarach.

Cena ofertowa 779 820,00 zł.

Dofinansowanie :

- ✓ ze środków województwa mazowieckiego Urząd Marszałkowski 100.000,00 zł.
- ✓ NFOŚiGW – 380 000,00 zł.
- ✓ Ministerstwo Spraw Wewnętrznych i Administracji – 180.000,00zł.
- ✓ Gmina Stara Błotnica – 119.820,00 zł.

Najważniejsze zapytania ofertowe:

- ✓ Zakup paliw w obrocie bezgotówkowym dla pojazdów Gminy Stara Błotnica
- ✓ Budowa oświetlenia drogowego w miejscowości Stary Kadłub
- ✓ Budowa altany i montaż lampy solarnej do oświetlenia placu rekreacyjnego w miejscowości Pągowiec”
- ✓ Usuwanie wyrobów zawierających azbest na terenie Gminy Stara Błotnica
- ✓ Usuwanie folii rolniczych i innych odpadów pochodzących z działalności rolniczej na terenie Gminy Stara Błotnica - II
- ✓ Modernizacja budynku gminnego w Starej Błotnicy(pomieszczenia biblioteki)
- ✓ Usuwanie folii rolniczych i innych odpadów pochodzących z działalności rolniczej na terenie Gminy Stara Błotnica
- ✓ Dostawa pojemników na odpady
- ✓ Odbiór odpadów z budynków użyteczności publicznej
- ✓ Opracowanie dokumentacji projektowo - kosztorysowej zmiany sposobu użytkowania pomieszczeń budynku szkoły na centrum opiekuńczo mieszkalne w miejscowości Pierzchnia z wykorzystaniem odnawialnych źródeł energii w celu zoptymalizowania zużycia energii elekt

Sposób udzielania zamówień publicznych jest zgodny z ustawą o zamówieniach publicznych.

12.3 Zadania inwestycyjne

Wykonano następujące zadania inwestycyjne:

1. Budowa kanalizacji sanitarnej odcinek Czyżówka - Stary Kielbów.
2. Dobudowano odcinek sieci wodociągowej w miejscowości Stare Siekluki.
3. Dobudowano odcinek sieci wodociągowej w miejscowości Żabia Wola.
4. Opracowano dokumentację na modernizację gminnej stacji uzdatniania wody.

5. Budowa kanalizacji sanitarnej wraz z urządzeniami infrastruktury technicznej w miejscowościach Stary Kiełbów i Nowy Kiełbów oraz dobudowa odcinka wodociągu w miejscowości Nowy Kiełbów – wykonano pierwszy etap umowy polegający na dobudowie odcinka wodociągu w miejscowości Nowy Kiełbów, który został zakończony i rozliczony w 2020 roku.
6. Przebudowano drogę gminną relacji Stary Kiełbów-Stary Gózd.
7. Przebudowano drogę gminną w miejscowości Kaszów (dofinansowanie ze środków Funduszu Dróg Samorządowych w wysokości 241.797,00 zł.) .
8. Przebudowano drogę gminną w miejscowości Nowy Gózd – 199m (dofinansowanie ze środków Samorządu Województwa Mazowieckiego w wysokości 41.687,65 zł.).
9. Wykonano aktualizację dokumentacji na przebudowę drogi gminnej w miejscowości Stary Gózd-Malenie II etap.
10. Przebudowano drogę gminną w miejscowości Nowy Gózd – 361 m
11. Przebudowano drogę gminną w miejscowości Nowy Kadłubek - Urbanów.
12. Przebudowano drogi gminne w miejscowościach Stary Gózd i Stary Kiełbów (dofinansowanie ze środków Funduszu Dróg Samorządowych w wysokości 451.504,00 zł.).
13. Przebudowano przepust w miejscowości Nowy Gózd.
14. Wydzielono działkę pod poszerzenie drogi w miejscowości Czyżówka.
15. Wykonano dokumentację projektową na przebudowę drogi gminnej relacji Stary Gózd-Grodzisko.
16. Wykonano dokumentację przebudowy drogi gminnej Stary Kiełbów-Ryki.
17. Wykonano modernizację budynku w Starej Błotnicy.
18. Nabycie nieruchomości gruntowej położonej w miejscowości Żabia Wola.
19. Nabycie nieruchomości pod poszerzenie drogi gminnej relacji Tursk-Stary Osów.
20. Wykonano dokumentację projektowo-kosztorysową na centrum opiekuńczo mieszkalne w Pierzchni.
21. Wykonano dokumentację dla rezerwowego zasilania z agregatu budynku Urzędu Gminy.
22. Opracowano dokumentację projektowo-kosztorysową termomodernizacji szkół, dokumentację na instalację fotowoltaiczną oraz wykonano audyt energetyczny dla szkół.
23. Opracowano dokumentację na rozbudowę Samodzielnego Publicznego Zakładu Opieki Zdrowotnej w Starej Błotnicy.
24. Budowa oświetlenia drogowego w miejscowości Stary Kadłub.

25. Dowieszenie dodatkowych lamp na terenie gminy Stara Błotnica w miejscowościach Nowy Kiełbów, Stary Kiełbów i Stary Kadłub.
 26. Wykonanie dokumentacji na oświetlenie uliczne w miejscowości Stary Gózd.
 27. Zakup i montaż dwóch lamp hybrydowych w Starej Błotnicy.
 28. Wykonanie aktualizacji dokumentacji na zagospodarowanie terenu w Starej Błotnicy.
 29. Zagospodarowanie terenu zieleni w miejscowości Kaszów.
 30. Oświetlenie placu wielofunkcyjnego w Starej Błotnicy (montaż dodatkowych opraw oświetleniowych).
 31. Wykonano projekt Otwartej Strefy Aktywności w miejscowości Ryki.
- Zadania inwestycyjne na 2020 rok zostały zrealizowane prawidłowo i zgodnie z podjętymi uchwałami przez Radę Gminy.

13 STAN OŚWIATY NA TERENIE GMINY STARA BŁOTNICA

Gmina Stara Błotnica jest organem prowadzącym dla:

1. Publicznej Szkoły Podstawowej im. Ojca Świętego Jana Pawła II w Starej Błotnicy
2. Publicznej Szkoły Podstawowej im. Marii Konopnickiej w Starym Goździe
3. Publicznej Szkoły Podstawowej im. Biskupa Jana Chrapka w Starych Sieklukach
4. Publicznej Szkoły Podstawowej im. Adama Mickiewicza w Kaszowie

Tabela 1. Rzeczywiste liczby uczniów w poszczególnych szkołach

Rok szkolny	PSP Kaszów Liczba uczniów/ liczba oddziałów	PSP St. Błotnica Liczba uczniów/ liczba oddziałów	PSP St. Gózd Liczba uczniów/ liczba oddziałów	PSP St. Siekluki Liczba uczniów/ liczba oddziałów
2019/2020	48/8	177/10	179/9	123/8
2020/2021	6/2	192/10	189/9	121/8

Tabela 2. Rzeczywiste liczby dzieci w oddziałach przedszkolnych

Rok szkolny	„0P” PSP Kaszów Liczba dzieci /ilość oddziałów	„0P” PSP 103St. Błotnica Liczba dzieci /ilość oddziałów	„0P” PSP 103St. Gózd Liczba dzieci /ilość oddziałów	„0P” PSP 103St. Siekluki Liczba dzieci /ilość oddziałów
2019/2020	37/2	65/3	84/4	51/2
2020/2021	36/2	73/3	75/3	50/2

Tabela 3. Rzeczywista liczba uczniów ogółem na terenie 103gminy

Rok szkolny	Oddziały przedszkolne „0P” Liczba dzieci/liczba oddziałów	Szkoły podstawowe Liczba uczniów/
-------------	---	---

		liczba oddziałów
2019/2020	237/11	527/35
2020/2021	234/10	508/29

Tabela. 4. Organizacja dowożenia uczniów do szkół w roku szkolnym 2020/2021

	Uczniowie korzystający z dowozu do szkół podstawowych	Uczniowie niepełnosprawni
Liczba uczniów dowożenia do szkoły	344	11

w tym:

Gminnym środkiem transportu	-----	11
Zakontraktowany przewoźnik	344	-
Rodzice ze zwrotem kosztów dowozu	-	--

Koszt dowozu zakontraktowanego przewoźnika 10 m-cy x 13 110,68 = 131 106,80 zł

Tabela 5. Stypendia szkolne za wybitne osiągnięcia edukacyjne za rok szkolny 2019/2020

Szkoła	Liczba uczniów uprawnionych	Liczba uczniów, którzy otrzymali stypendium	Procent uczniów
PSP Kaszów	23	3	13,04%
PSP Stara Błotnica	113	21	18,54%
PSP Stary Gózd	105	17	16,19%
PSP Stare Siekluki	77	13	16,88%

Uwaga: stypendium przysługuje uczniom klas IV – VIII szkół podstawowych

Stypendia za wybitne osiągnięcia w nauce wypłacono 54 uczniom po 462,00 zł = 24 948,00 zł z budżetu gminy

Tabela 6. Wsparcie materialne o charakterze socjalnym dla uczniów w 2020 r.

	Stypendium szkolne – pomoc materialna	Zasilki szkolne
Liczba uczniów od 01.01.2020 r. do 30.06.2020 r.	41	0
Liczba uczniów Od 01.09.2020 do 31.12.2020 r.	33	0

W roku budżetowym 2020 wydatkowano:

- na pomoc materialną 42 904,00 zł

w tym:

- dotacja z budżetu państwa 38 612,00 zł.

- środki własne 4 292,00 zł.

Tabela nr 7. Dotacja celowa z budżetu państwa otrzymana na dofinansowanie zadań z zakresu wychowania przedszkolnego za 2020 r.

2020 r.	Naliczenie
252 486,00 zł	176 dzieci (przez cały rok budżetowy)x 1 434,58 zł

Tabela 8. Liczba urodzeń dzieci na terenie gminy w okresie 15 lat

Rok	Liczba urodzeń
2006	70
2007	57
2008	76

2009	66
2010	96
2011	79
2012	55
2013	56
2014	68
2015	86
2016	68
2017	79
2018	80
2019	60
2020	74

Tabela 9. Subwencja oświatowa na 2020 rok

Subwencja oświatowa	6 009 036,00 zł
Zwiększenie subwencji z 0,4% rezerwy - odprawy dla zwalnianych nauczycieli	41 224,00 zł
Zwiększenie subwencji na wypłatę jednorazowego dofinansowania zakupu sprzętu lub oprogramowania dla nauczycieli	33 500,00 zł
Razem	6 083 760,00 zł

Wójt Gminy Stara Błotnica złożył wniosek o zwiększenie części oświatowej subwencji ogólnej z 0,4 % rezerwy w 2020 r. z tytułu dofinansowania kosztów związanych z wypłatą odpraw dla zwalnianych nauczycieli na kwotę 68 706,00 zł – kwota przyznana – 41 224,00 zł

Tabela 10. Dofinansowanie pracodawcom kosztów kształcenia młodocianych pracowników

Rok	Liczba wykształconych uczniów	Dofinansowanie dla pracodawców w 100 % z budżetu państwa
2019	11	88 891,00 zł
2020	23	185 863,00 zł

Tabela 11. Przewidywane liczby uczniów na terenie Gminy.

Rok szkolny	Oddziały przedszkolne (3 – 5-latki)	Obowiązek rocznego przygotowania przedszkolnego (6-latki)	Szkoła podstawowa
2021/2022	227 (roczniki; 2016, 2017, 2018)	86 (rocznik 2015)	503
2022/2023	219 (roczniki; 2017, 2018, 2019)	68 (rocznik 2016)	490
2023/2024	214 (roczniki; 2018, 2019, 2020)	79 (rocznik 2017)	503

Tabela 12. Liczebność uczniów w oddziałach klasowych w poszczególnych szkołach na terenie Gminy w roku szkolnym 2019/2020

Kl	PSP Kaszów		PSP Stara Błotnica		PSP Stary Gózd		PSP Stare Siekluki	
	Liczba uczniów	Liczba oddz.	Liczba uczniów	Liczba oddz.	Liczba uczniów	Liczba oddz.	Liczba uczniów	Liczba oddz.
I	5	1	14	1	22	1	11	1
II	6	1	19	1	26	1	19	1
III	14	1	31	2	26	2	16	1
IV	1	1	20	1	7	1	11	1

V	3	1	16	1	30	1	16	1
VI	8	1	32	2	29	1	19	1
VII	7	1	23	1	21	1	16	1
VIII	4	1	22	1	18	1	15	1

Tabela 13. Liczebność uczniów w oddziałach klasowych w poszczególnych szkołach na terenie Gminy w roku szkolnym 2020/2021

Kl	PSP Kaszów		PSP Stara Błotnica		PSP Stary Gózd		PSP Stare Siekluki	
	Liczba uczniów	Liczba oddz.	Liczba uczniów	Liczba oddz.	Liczba uczniów	Liczba oddz.	Liczba uczniów	Liczba oddz.
I	5	1	12	1	29	2	14	1
II	1	1	18	1	22	1	10	1
III	0	-	24	1	26	1	19	1
IV	-	-	39	2	25	1	16	1
V	-	-	20	1	7	1	11	1
VI	-	-	19	1	31	1	16	1
VII	-	-	34	2	28	1	19	1
VIII	-		26	1	21	1	16	1

Tabela 14. Średnie wyniki dla szkół z egzaminu ósmoklasisty w 2019 r.

Nazwa szkoły	Język polski – średni wynik %	Matematyka – średni wynik %	Język angielski – średni wynik %
Publiczna Szkoła Podstawowa im. Adama Mickiewicza w Kaszowie - 2019	50%	39%	37%
Publiczna Szkoła Podstawowa im. Marii Konopnickiej w Starym Goździe - 2019	73%	58%	63%

Publiczna Szkoła Podstawowa im. Ojca Świętego Jana Pawła II w Starej Błotnicy - 2019	56%	30%	44%
Publiczna Szkoła Podstawowa im. Biskupa Jana Chrapka w Starych Sieklukach - 2019	59%	45%	46%
Średni wynik % dla gminy w 2019 r.	60%	41%	48%
Średni wynik % dla powiatu w 2019	57%	39%	47%

Tabela 15. Średnie wyniki dla szkół z egzaminu ósmoklasisty w 2020 r.

Nazwa szkoły	Język polski – średni wynik %	Matematyka – średni wynik %	Język angielski – średni wynik %
Publiczna Szkoła Podstawowa im. Adama Mickiewicza w Kaszowie - 2020	55%	35%	24%
Publiczna Szkoła Podstawowa im. Marii Konopnickiej w Starym Goździe - 2020	58%	46%	42%
Publiczna Szkoła Podstawowa im. Ojca Świętego Jana Pawła II w Starej Błotnicy - 2020	59%	50%	37%
Publiczna Szkoła Podstawowa im. Biskupa Jana Chrapka	60%	33%	36%

w Starych Sieklukach - 2020			
Średni wynik % dla gminy w 2020 r.	59%	44%	38%
Średni wynik % dla powiatu w 2020	58%	43%	45%

Tabela 16. Dotacja celowa na podręczniki i materiały ćwiczeniowe

W 2020 roku na rok szkolny 2020/2021 Gmina Stara Błotnica otrzymała dotację celową na zakup podręczników i materiałów ćwiczeniowych dla uczniów w wysokości 60 134,00 zł. Zadanie w 100 % finansowane z budżetu państwa.

Wysokość dotacji na jednego ucznia

klasa	Materiały ćwiczeniowe	Podręczniki
I	49,50	74,25
II	49,50	-----
III	49,50	-----
IV	24,75	138,60
V	24,75	-----
VI	24,75	-----
VII	24,75	247,50
VIII	24,75	-----

Tabela 17. Dotacja celowa „Zdalna szkoła plus” - pieniądze na zakup sprzętu dla uczniów i nauczycieli do zdalnej nauki

Przyznane środki	Zakupy	Efekty
135 000,00 zł	45 laptopów	PSP Stara Błotnica – 14 szt. PSP Stary Gózd – 15 szt. PSP Stare Siekluki – 11 szt. PSP Kaszów - 5 szt.

Tabela 18. Projekt pod nazwą „Mazowiecki projekt przygotowania szkół, nauczycieli i uczniów do nauczania zdalnego”.

Zadanie realizowane przez Urząd Marszałkowski w Warszawie Departament Edukacji i Sportu w Publicznej Szkole Podstawowej im. Marii Konopnickiej w Starym Goździe.

Wartość przekazanego sprzętu do zdalnego nauczania	Przekazany sprzęt
126 020,80 zł	Drukarka laserowa OKI – 13 szt. Urządzenie wielofunkcyjne Lexmark – 1 szt. Komputer HP z monitorem - 8 szt. Laptop DELL – 13 szt. Tablet Lenovo Smart 12 szt. Projektor multimedialny Optima 1 szt. Mobilny router WiFi – 5 szt Karta SIM - 5 szt Oprogramowanie Office 365 A3 Oprogramowanie o nazwie Corinth 3D

14 SPIS TREŚCI

1	Wstęp	2
2	Informacje ogólne	4
2.1	Ogólna charakterystyka gminy.	4
2.2	Drogi krajowe, wojewódzkie, powiatowe i gminne na terenie Gminy Stara Błotnica	5
2.3	Sieć osadnicza.....	8
2.4	Demografia gminy	9
2.5	Rodzaje gleb	18
2.6	Charakterystyka pozycji i rozwoju gminy na tle grupy porównawczej.	20
2.7	Ochrona zdrowia.....	24
2.8	Kultura i rozrywka.....	26
2.9	Sport, rekreacja, turystyka	27
3	Informacje finansowe.....	29
4	Informacja o stanie mienia komunalnego	32
5	Informacja o realizacji polityk, programów i strategii. Strategia rozwoju	38
5.1	Plan Gospodarki Niskoemisyjnej dla Gminy Stara Błotnica na lata 2015-2020.....	38
5.2	Wieloletni program gospodarowania mieszkaniowym zasobem Gminy Stara Błotnica na lata 2020-2025.	39
5.3	Program współpracy Gminy Stara Błotnica z organizacjami pozarządowymi oraz innymi podmiotami prowadzącymi działalność pożytku publicznego.....	43
5.3.1	Program Ochrony Środowiska dla Gminy Stara Błotnica.....	45
5.3.2	Program Usuwania Wyrobów Azbestowych	46
5.3.3	Wieloletni plan rozwoju i modernizacji urządzeń wodociągowych i kanalizacyjnych będących w posiadaniu Gminy Stara Błotnica.....	47
6	Ład przestrzenny	56
7	Zasoby materialne gminy.....	65
7.1	Gospodarka nieruchomościami stanowiącymi własność Gminy	65
8	Program opieki nad zabytkami	67
9	Infrastruktura komunalna.....	70
9.1	Gospodarka wodno-ściekowa prowadzona przez Gminę Stara Błotnica.	70
10	Polityka społeczna	72
10.1	Działalność Gminnego Ośrodka Pomocy Społecznej.	72

10.2	Ocena zasobów pomocy społecznej.	76
10.3	Strategia Rozwiązywania Problemów Społecznych na lata 2015-2020 dla Gminy Stara Błotnica.....	78
10.4	Gminny Program Wspierania Rodziny dla Gminy Stara Błotnica na lata 2018 - 2020. 79	
10.5	Program przeciwdziałania przemocy w rodzinie oraz ochrony ofiar przemocy w rodzinie Gminy Stara Błotnica.	80
10.6	Współpracy z organizacjami pozarządowymi:.....	82
10.7	Gminny Program Profilaktyki i Rozwiązywania Problemów Alkoholowych oraz Przeciwdziałania Narkomanii na 2018 rok.....	82
11	Realizacja uchwał rady gminy	84
12	DZIAŁALNOŚĆ URZĘDU GMINY	91
12.1	Jednostki gminne	91
12.2	Zamówienia publiczne.....	92
12.3	Zadania inwestycyjne	100
13	STAN OŚWIATY NA TERENIE GMINY STARA BŁOTNICA	103
14	Spis treści.....	112