

MAPA DO CELÓW PROJEKTOWYCH

Skala 1 : 500

Godło 7.158.20.13.3.2; 7.158.20.13.4.1
7.158.20.13.3.4; 7.158.20.13.4.3
układ współrzędnych płaskich: PL-2000
układ wysokości: PL-KRON86-NH
układ odniesienia: PL-ETRF 2000

Wojew. mazowieckie
Powiat białobrzeski
Jedn. ewid. 140104_2 – Stara Błotnica
Obręb 140104_2.0007 – Kadłub
Obiekt działka nr 520/3

Nr zgłoszenia: GK.6640.90.2018


Nie wyklucza się istnienia w terenie również innych urządzeń podziemnych, dla których brak było informacji branżowych i nie zostały odnalezione w terenie w czasie inwentaryzacji geodezyjnej;


Mapę wykonano bez ustalenia obciążeń, o których mowa w §80 ust. 4 Rozporządzenia Ministra Spraw Wewnętrznych i Administracji z dnia 9 listopada 2011 r. w sprawie standardów technicznych wykonywania geodezyjnych pomiarów sytuacyjnych i wysokościowych oraz opracowania i przekazywania wyników tych pomiarów do państwowego zasobu geodezyjnego i kartograficznego (Dz. U. z 2011 Nr 263, poz. 1572)

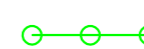
Trasę mapy aktualną w granicach lokalizacji na dzień 03.02.2018 r.

Legenda:

- 1 Huśtawka metalowa potrójna z bocianim gniazdem
- 2 Czworógian gimnastyczny
- 3 Zestaw zabawowy
- 4 Wyciąg górny / Krzesło do wyciskania
- 5 Biegacz / orbitrek
- 6 Prasa nożna / wioślarz
- 7 Rower / Jeździec
- 8 Surfer / Twister
- 9 Drabinka / Podciąg do nóg
- 10 Ławka
- 11 Kosz
- 12 Szachy / Chińczyk

 Nawierzchnia trawiasta - 172m²

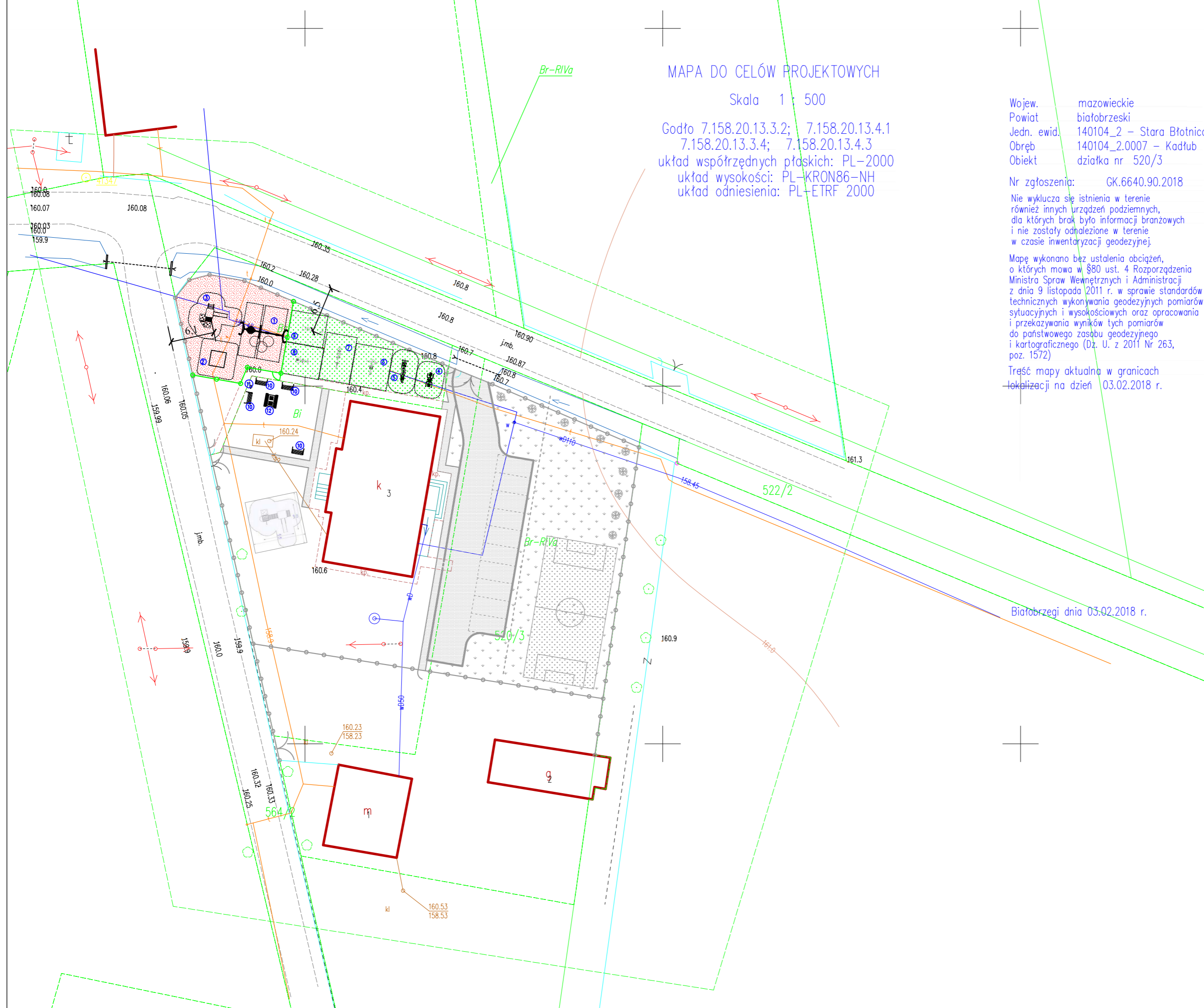
 Nawierzchnia żwirowa - 187m²

 Ogrodzenie systemowe

 Istniejące elementy zagospodarowania terenu

UWAGA:

Wszystkie roboty budowlane wykonywane w pobliżu sieci należy wykonać ręcznie pod nadzorem przedstawiciela właściciela sieci



ZAMAWIAJĄCY: WÓJT GMINY STARA BŁOTNICA STARA BŁOTNICA 46 26-806 STARA BŁOTNICA		WYKONAWCA: Firma Usługowa MS 26-400 Przysucha, ul. Staszica 32 tel/ fax: 048 675 25 45, mobil: 0 509 024 080 e - mail: smaterek@o2.pl		
AUTORZY	IMIĘ I NAZWISKO	BRANŻA	NR UPRAWNIENI	PODPIS
Projektant	mgr inż. Szymon Materek	drogi	MAZ/0021/PWOD/07	
Opracował	mgr Łukasz Grzegorzczak			
Temat: BUDOWA OTWARTEJ STREFY AKTYWNOŚCI W MIEJSCOWOŚCI KADŁUB				
Nazwa rysunku: PROJEKT ZAGOSPODAROWANIA TERENU				
Branża:	Drogowa	Stadium:	Projekt budowlany	
Data:	Skala: 1:500	Nr umowy:	zlecenie	
Nr rysunku:		2		